

OUGE

Saintonge

Organisme Unique de Gestion Collective des bassins de la Saintonge

TERRES d'**a**VENIR



aGRICULTURES
& TERRITOIRES
CHAMBRE D'AGRICULTURE
Aquitaine - Limousin
Poitou-Charentes



AGENCE DE L'EAU
ADOUR-GARONNE

SOMMAIRE



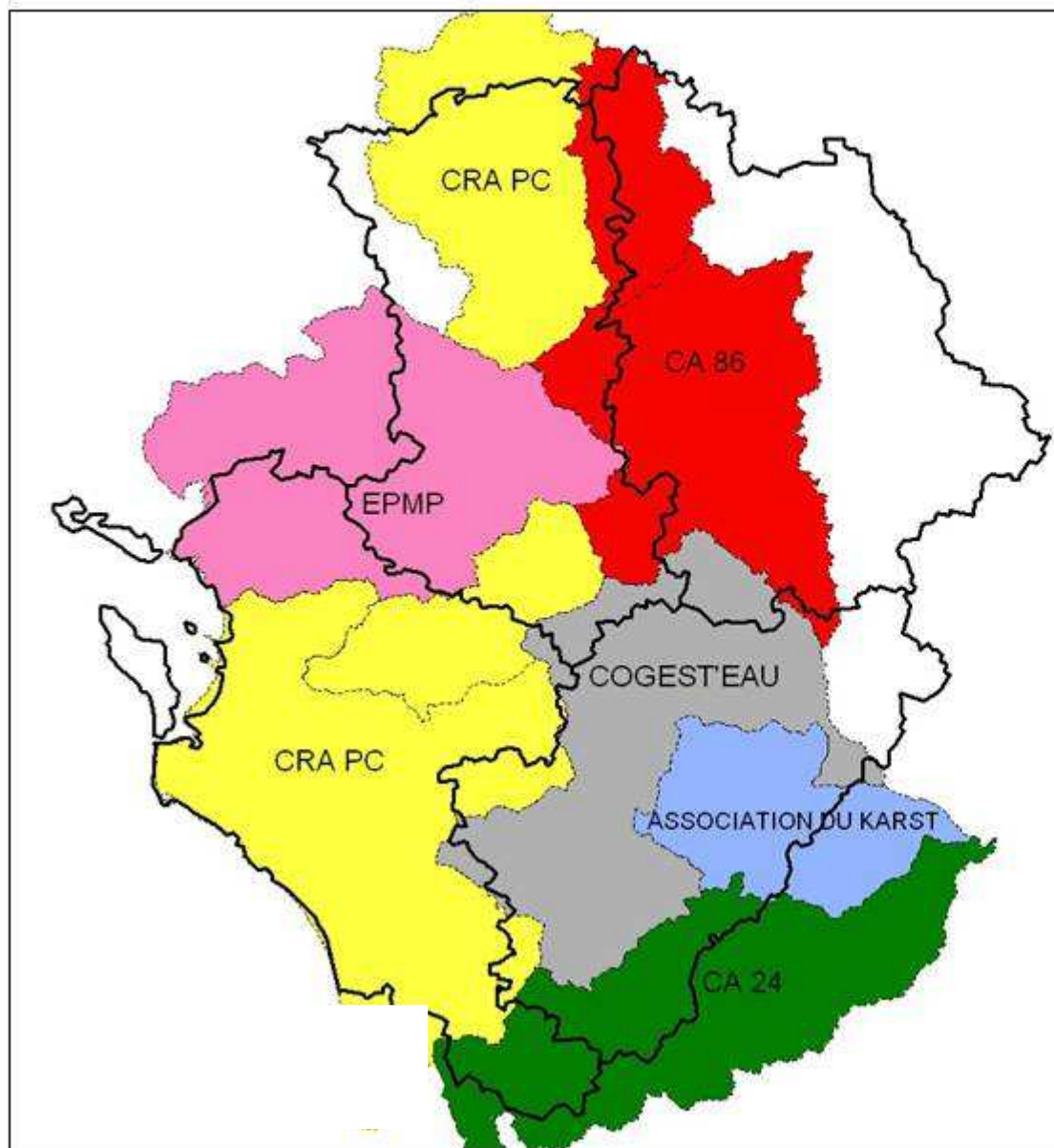
- Contexte – Rappels
- Organisation de l'OUGC Saintonge
- Autorisation Unique de Prélèvement
- Protocole de gestion
- Le règlement intérieur
- Financement
- Contrat de territoire – Projet de réserves
– SYRES et Coop de l'eau
- Echanges

Contexte









- ▶ La Loi sur l'Eau de 2006, impose en Zone de Répartition des Eaux (ZRE) :
 - La réalisation d'Etudes d'Estimation des Volumes Prélevables (EEVP) pour évaluer la capacité des ressources en eau
 - La mise en place d'Organismes Unique de Gestion Collective des prélèvements d'eau pour l'irrigation (OUGC) : pour répartir équitablement le volume d'eau prélevable entre les irrigants
 - L'OUGC est une fonction prise par la Chambre ALPC
 - Fin des autorisations individuelles de prélèvement
 - Demande de vos besoins d'irrigation -> plan de répartition

ORGANISMES UNIQUES de Gestion Collective de l'eau (OUGC) désignés en 2013 dans la Région Poitou-Charentes



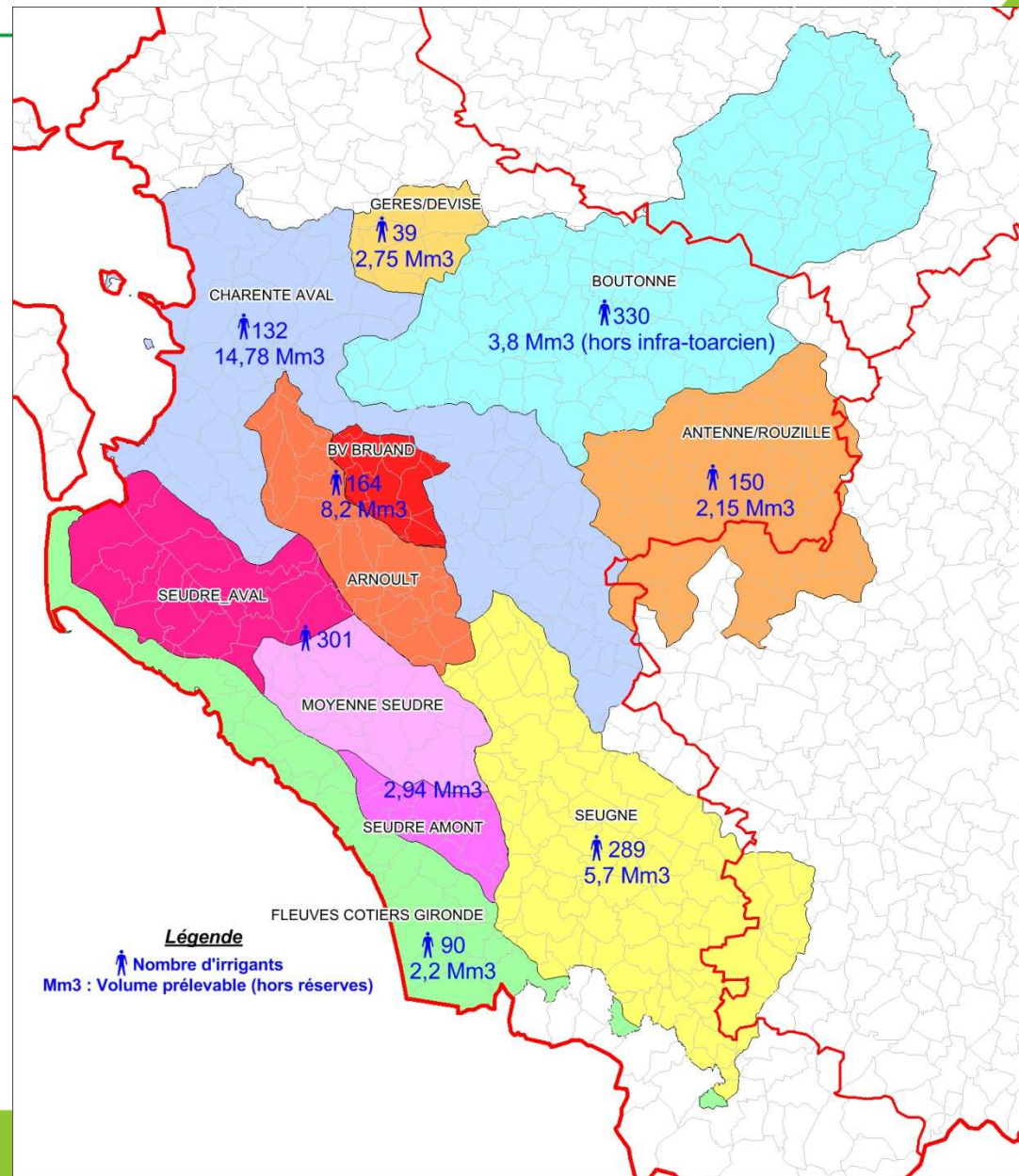
Légende :

- 
CA 86 : Chambre d'Agriculture de la Vienne
 Bassins du CLAIN et de la DIVE DU NORD
- 
CRA PC: Chambre Régionale d'Agriculture de Poitou-Charentes
 Bassins du THOUET, de la BOUTONNE, de GERES-DEVEISE, de l'ANTENNE-ROUZILLE, de la CHARENTE AVAL, de l'ARNOULT-BRUAND, de la SEUGNE, de la SEUDRE et des FLEUVES COTIERS DE GIRONDE (en 17 seulement)
- 
EPMP : Etablissement Public du Marais Poitevin
 MAR AIS POITEVIN : Bassins de la Sèvre Niortaise, du Lambon, de Mignon-Courance, de l'Autize-Vendée et du Curé.
- 
COGEST'EAU : Bassins de la Charente Amont, la Péruse, l'Auge, le Bief, la Nouère, l'Argentorizonne, le Son-Sonnette et l'Argence
- 
Association du Karst de la ROCHEFOUCAULD : Bassins du Bandiat, de la Bonniere, de l'Echelle-Lèche, de la Tardoire, de la Touvre.
- 
CA 24 : Service Commun DORDOGNE piloté par la Chambre d'Agriculture de la DORDOGNE
 Bassins de l'Auzonne, la Dronne, le Lary-Poussonne-Palais, la Lizonne, la Tude et le Voultron

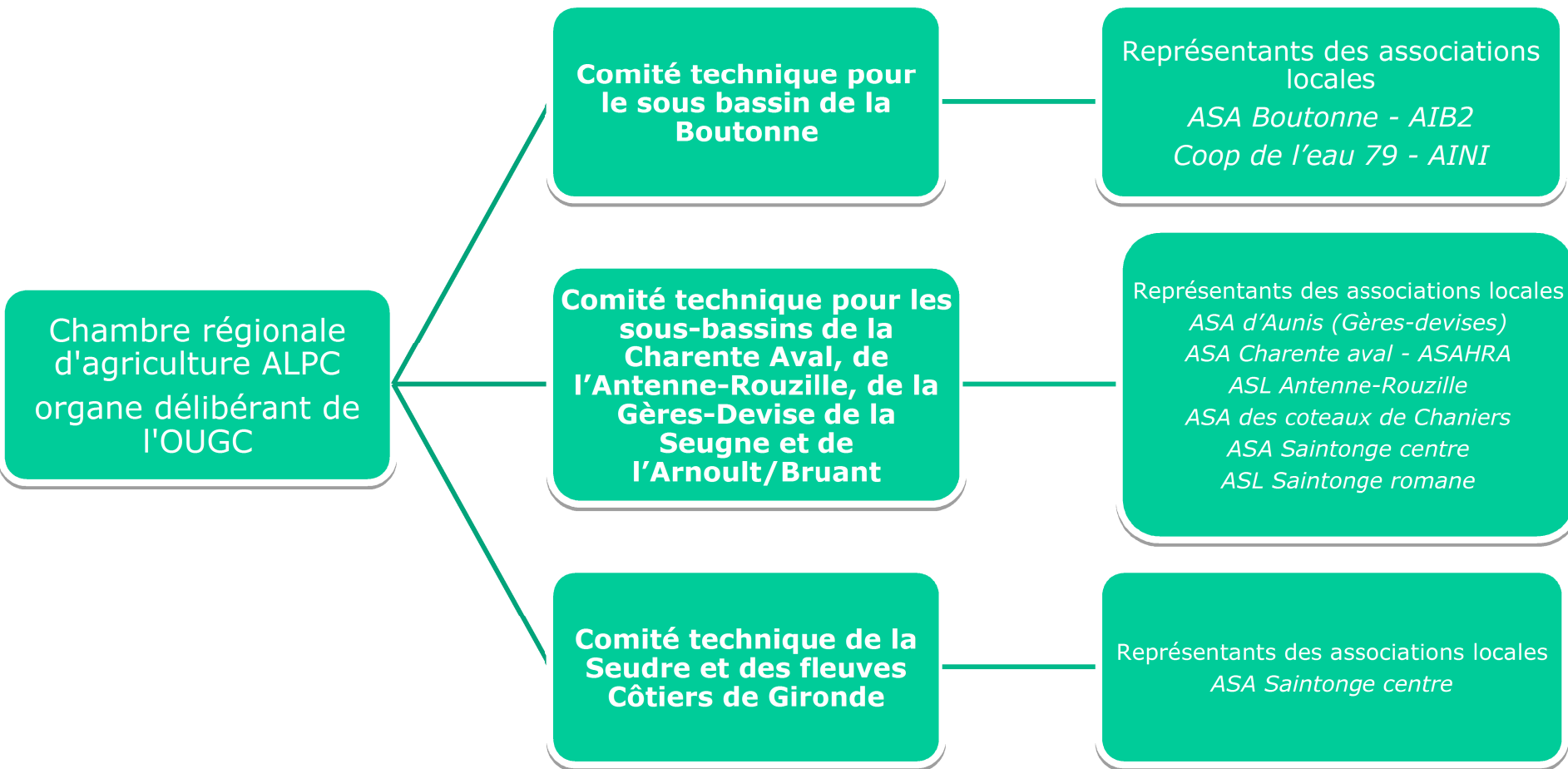
Le périmètre de votre OUGC



➤ OUGC « Saintonge »



Organisation de l'OUGC Saintonge



Auxquels se rajoutent les représentants de les Chambres d'agriculture Nouvelle Aquitaine, 17, 16, 79 et des associations départementales Aquanide 17, 16 et 79

Planning 2016-2017



OUGC Saintonge

AUP* – Etude loi sur l'eau

Mandataire et gestionnaire de vos besoins en eau

Transmission du Plan Annuel de Répartition

Validation du Préfet et envoi de vos notifications

Préparation et validation d'un protocole de gestion

**AUP : Autorisation Unique de Prélèvement*

Demande de l'AUP



➤ Dossier « Loi sur l'eau »

- mesurer les incidences du 1er Projet de plan de répartition pour 2017
- présenter les stratégies d'atteintes des volumes prélevables
- réalisation d'une base de données unique regroupant l'ensemble des infos de la DDTM17, DDT 16, DDT79, de l'Agence de l'eau, CA 17 & 16 & 79

➤ Sur les bassins à l'équilibre (*bassins de l'Arnoult, du Bruant, de la Gères-Devise et des Fleuves côtiers de Gironde*)

- Ajustement des volumes entre ceux demandés et les nouvelles demandes

➤ Sur les bassins déficitaires

- choix de limiter les conséquences économiques en ne réduisant principalement les volumes « inutilisés »

AUP – OUGC Saintonge



➤ Contrôles des demandes et des consommations

- Pour les cas les plus extrêmes
- Limitation en fonction des débits autorisés par forage, des surfaces et des cultures

➤ Arrêts temporaires

- Permet de rester « Irrigant » pour l'OUGC
- Sans demander de volume
- Pendant 3 à 5 ans
- Privilégié lors de votre future demande dans les conditions initiales
- 50€ HT / an – Part fixe
- Permet de libérer du volume

➤ Arrêts définitifs

- N'est plus considéré comme irrigant
- aucune communication de l'OUGC, arrêt des redevances
- Possibilité de redemander du volume par la suite mais considéré nouvel irrigant.

Choix proposés pour 2017 sur la Boutonne



- Adhérents: Volume 2017 sera celui de 2016, sauf ceux demandant moins pour qui le volume 2017 sera celui demandé.
- Non adhérents: Volume de 2017 sera celui de 2016 réduit 5% pour leur laisser l'année 2017 pour se positionner.
- Chiffres – Bassin Boutonne 17&79 – Hors réserves et captif:
 - Volume autorisé 2016: 13,2Mm³
 - Volume demandé 2017: 13,7Mm³
 - Volume proposé OUGC 2017: 12,4Mm³
 - Soit 6% de baisse entre 2016 -> 2017

L'avenir de l'irrigation



➤ **Courrier d'information envoyé à tous les irrigants**

- Le devenir de l'irrigation en fonction de son bassin
- Les solutions proposées et leurs modalités
 - Adhésion à l'association avec un projet de réserve
 - Adhésion à l'association pour des cultures à forte valeur ajoutée (maraichers)
- Choix de l'exploitant en toute transparence

➤ **Prise en compte de l'adhésion à l'association locale, esprit mutualiste prôné par le Ministère de l'agriculture**