



*Liberté • Égalité • Fraternité*  
RÉPUBLIQUE FRANÇAISE

CHARENTE-MARITIME

RECUEIL DES ACTES  
ADMINISTRATIFS  
N°17-2019-033

PUBLIÉ LE 13 AVRIL 2019

# Sommaire

## **DIRECTION DEPARTEMENTALE DE LA PROTECTION DES POPULATIONS**

17-2019-04-04-003 - Arrêté préfectoral en date du 4 avril 2019 portant homologation du circuit de supercross situé sur la commune de Saint Simon de Pellouaille, au lieu dit " Le Moulin des Groies" (4 pages)

Page 5

## **DIRECTION DEPARTEMENTALE DES TERRITOIRES ET DE LA MER**

17-2019-04-01-011 - arrêté inter-préfectoral portant homologation du plan annuel de répartition 2019-2020 à l'organisme unique de gestion collective Saintonge sur les sous-bassins de l'Antenne-Rouzille, de l'Arnoult, du Bruant, de Charente aval, de Gères Devise et de la Seugne (73 pages)

Page 10

17-2019-04-01-010 - Arrêté inter-préfectoral portant homologation du plan annuel de répartition 2019-2020 à l'organisme unique de gestion collective Saintonge sur les sous-bassins de la Boutonne supra et de la Boutonne infra-toarcien (36 pages)

Page 84

17-2019-04-05-002 - Arrêté n °19EB0843 - DDTM modifiant le territoire cynégétique de l'Association Communale de Chasse Agréée Cercoux (1 page)

Page 121

17-2019-03-29-005 - Arrêté n° 19EB0451 portant mise en demeure de fournir le relevé d'index des compteurs des prélèvements d'eau pour usage agricole édicté par l'arrêté cadre interdépartemental du 4 avril 2018 (4 pages)

Page 123

17-2019-03-29-022 - Arrêté n° 19EB0434 portant mise en demeure de fournir le relevé d'index des compteurs des prélèvements d'eau pour usage agricole édicté par l'arrêté cadre interdépartemental du 4 avril 2018 (4 pages)

Page 128

17-2019-03-29-021 - Arrêté n° 19EB0435 portant mise en demeure de fournir le relevé d'index des compteurs des prélèvements d'eau pour usage agricole édicté par l'arrêté cadre interdépartemental du 4 avril 2018 (4 pages)

Page 133

17-2019-03-29-020 - Arrêté n° 19EB0436 portant mise en demeure de fournir le relevé d'index des compteurs des prélèvements d'eau pour usage agricole édicté par l'arrêté cadre interdépartemental du 4 avril 2018 (4 pages)

Page 138

17-2019-03-29-019 - Arrêté n° 19EB0437 portant mise en demeure de fournir le relevé d'index des compteurs des prélèvements d'eau pour usage agricole édicté par l'arrêté cadre interdépartemental du 4 avril 2018 (4 pages)

Page 143

17-2019-03-29-018 - Arrêté n° 19EB0438 portant mise en demeure de fournir le relevé d'index des compteurs des prélèvements d'eau pour usage agricole édicté par l'arrêté cadre interdépartemental du 4 avril 2018 (4 pages)

Page 148

17-2019-03-29-017 - Arrêté n° 19EB0439 portant mise en demeure de fournir le relevé d'index des compteurs des prélèvements d'eau pour usage agricole édicté par l'arrêté cadre interdépartemental du 4 avril 2018 (4 pages)

Page 153

17-2019-03-29-014 - Arrêté n° 19EB0442 portant mise en demeure de fournir le relevé d'index des compteurs des prélèvements d'eau pour usage agricole édicté par l'arrêté cadre interdépartemental du 4 avril 2018 (4 pages)

Page 158

17-2019-03-29-013 - Arrêté n° 19EB0443 portant mise en demeure de fournir le relevé d'index des compteurs des prélèvements d'eau pour usage agricole édicté par l'arrêté cadre interdépartemental du 4 avril 2018 (4 pages)	Page 163
17-2019-03-29-012 - Arrêté n° 19EB0444 portant mise en demeure de fournir le relevé d'index des compteurs des prélèvements d'eau pour usage agricole édicté par l'arrêté cadre interdépartemental du 4 avril 2018 (4 pages)	Page 168
17-2019-03-29-011 - Arrêté n° 19EB0445 portant mise en demeure de fournir le relevé d'index des compteurs des prélèvements d'eau pour usage agricole édicté par l'arrêté cadre interdépartemental du 4 avril 2018 (4 pages)	Page 173
17-2019-03-29-010 - Arrêté n° 19EB0446 portant mise en demeure de fournir le relevé d'index des compteurs des prélèvements d'eau pour usage agricole édicté par l'arrêté cadre interdépartemental du 4 avril 2018 (4 pages)	Page 178
17-2019-03-29-008 - Arrêté n° 19EB0448 portant mise en demeure de fournir le relevé d'index des compteurs des prélèvements d'eau pour usage agricole édicté par l'arrêté cadre interdépartemental du 4 avril 2018 (4 pages)	Page 183
17-2019-03-29-007 - Arrêté n° 19EB0449 portant mise en demeure de fournir le relevé d'index des compteurs des prélèvements d'eau pour usage agricole édicté par l'arrêté cadre interdépartemental du 4 avril 2018 (4 pages)	Page 188
17-2019-03-29-006 - Arrêté n° 19EB0450 portant mise en demeure de fournir le relevé d'index des compteurs des prélèvements d'eau pour usage agricole édicté par l'arrêté cadre interdépartemental du 4 avril 2018 (4 pages)	Page 193
17-2019-04-05-004 - Arrêté n° 19EB0838 autorisant la capture, le prélèvement et le transport de poissons à des fins scientifiques - PNRMP (4 pages)	Page 198
17-2019-04-05-003 - Arrêté n° 19EB0840 autorisant exceptionnellement la pêche de nuit de la carpe lors de l'organisation d'un enduro carpe, du vendredi 12 avril au dimanche 14 avril 2019, sur le plan d'eau de « Frace », à Aigrefeuille-d'Aunis (2 pages)	Page 203
17-2019-04-04-006 - Arrêté portant désignation des Organisations Syndicales d'Exploitants Agricoles habilitées à siéger au sein de certains organismes ou commissions. (1 page)	Page 206
17-2019-04-01-009 - Arrêté préfectoral approuvant le Plan de prévention de risques naturels (PPRN) de la commune de Châtelailon-Plage (Risques littoraux - érosion côtière et submersion marine (4 pages)	Page 208
<b>DREAL Nouvelle Aquitaine</b>	
17-2019-04-08-002 - Arrêté portant dérogation à l'interdiction de perturbation intentionnelle de spécimens d'espèces animales protégées accordé au conseil départemental de la Charente-Maritime, dans le cadre de l'effarouchement de Goélands argentés sur le site du collège de Saint-Martin-de-Ré (17) (4 pages)	Page 213
<b>PREFECTURE DE LA CHARENTE-MARITIME</b>	
17-2019-03-26-010 - Arrêté du 26 mars 2019 modifiant l'arrêté du 20 février 2019 portant déclaration d'utilité publique les opérations de dragage et de gestion des sédiments du fleuve Charente entre l'A837 et la commune de Port d'Envaux (2 pages)	Page 218

17-2019-04-04-005 - Arrêté modifiant l'arrêté du 28 décembre 2018 modifié portant nomination des membres des commissions de contrôle chargées de la régularité des listes électorales dans les communes du département de la Charente- Maritime (6 pages)	Page 221
17-2019-04-11-001 - Arrêté préfectoral du 11/04/2019 mettant en demeure la société SISP de disposer d'un réseau incendie maillé et sectionnable pour ses installations DEFLANDRE OUEST situées à La Rochelle. (2 pages)	Page 228
17-2019-04-04-004 - Arrêté préfectoral du 4 avril 2019 portant renouvellement de l'habilitation d'une entreprise privée de pompes funèbres sur la commune de BORDS (4 pages)	Page 231
17-2019-04-05-005 - Arrêté préfectoral du 5 avril 2019 portant renouvellement de l'habilitation d'un établissement secondaire d'une entreprise privée de pompes funèbres sur la commune de NIEUL SUR MER (4 pages)	Page 236
17-2019-04-08-001 - Arrêté préfectoral mettant en demeure la société MULOT à La Tremblade de respecter les dispositions de l'arrêté préfectoral du 21/04/2010 portant sur les rejets de substances dangereuses de l'établissement dans le milieu aquatique et fixant les modalités de surveillance et de déclaration de ces rejets dans l'eau. (2 pages)	Page 241
<b>UT17 - DIRECTION REGIONALE ENTREPRISE CONCURRENCE</b>	
<b>CONSOMMATION TRAVAIL EMPLOI</b>	
17-2019-04-10-002 - Récépissé de déclaration d'un organisme de services à la personne LAISNE Sophie N° 492359310 (1 page)	Page 244
17-2019-04-10-001 - Récépissé de déclaration d'un organisme de services à la personne BROCCO Philippe N° 482147279 (1 page)	Page 246
17-2019-04-10-003 - Récépissé de déclaration d'un organisme de services à la personne VERDIER Charlotte N° 824190771 (1 page)	Page 248

DIRECTION DEPARTEMENTALE DE LA  
PROTECTION DES POPULATIONS

17-2019-04-04-003

Arrêté préfectoral en date du 4 avril 2019 portant  
homologation du circuit de supercross situé sur la  
commune de Saint Simon de Pellouaille, au lieu dit " Le  
Moulin des Groies"

PRÉFET DE LA CHARENTE-MARITIME

DIRECTION DÉPARTEMENTALE  
DE LA PROTECTION DES  
POPULATIONS

**A R R Ê T É**

**portant homologation  
du circuit de supercross  
situé sur la commune de Saint Simon de Pellouaille  
au lieu-dit "Le Moulin des Groies"**

**LE PRÉFET DE LA CHARENTE-MARITIME  
Chevalier de l'Ordre National du Mérite**

- VU le Code du Sport, notamment ses articles L 131-14 à L 131-21, R 331-35 à R 331-44 et A 331-21 ;
  - VU le Code de l'environnement et notamment ses articles L 414-4, R 414-19 et suivants;
  - VU le permis d'aménager en date du 10 avril 2017 délivré par le Maire de Saint Simon de Pellouaille pour l'aménagement d'une piste pour la pratique de sports motorisés au lieu dit « le Moulin des Groies » à Saint Simon de Pellouaille ;
  - VU la demande déposée par M. Emmanuel DEPEUX, Président du Moto Club des Groies, tendant à obtenir l'homologation du circuit de supercross situé sur la commune de Saint Simon de Pellouaille, au lieu dit « Le Moulin des Groies »;
  - VU l'attestation de conformité de la piste délivrée par la Direction des Sports et de la Réglementation de la Fédération Française de Motocyclisme, en date du 31 mai 2018 ;
  - VU le compte rendu de la visite effectuée sur site le 13 février 2019 par la Commission Départementale de la Sécurité Routière ( CDSR) ;
  - VU les avis favorables émis par les autorités locales investies du pouvoir de police et par les autorités administratives concernées ;
  - VU l'avis favorable émis par la Commission Départementale de la Sécurité Routière réunie dans sa formation « épreuves et compétitions sportives », le 19 mars 2019 ;
- sur proposition** du Directeur Départemental de la Protection des Populations ;

**A R R Ê T É**

**ARTICLE 1** : Le circuit de supercross aménagé au lieu-dit « Le Moulin des Groies » sur la commune de Saint Simon de Pellouaille, est homologué, conformément au plan annexé.

**ARTICLE 2** : La piste est d'une longueur de 550 m pour une largeur minimum de 6 m.  
La largeur au départ est de 22 m.

***Véhicules admis en entraînement et en compétition :***

Motos de 125 cm<sup>3</sup> à 450 cm<sup>3</sup>

Nombre maximum de motos : 25

Pour les essais, ce nombre peut-être augmenté de 20 %.

**ARTICLE 3 :** Afin de préserver la tranquillité publique, l'utilisation du circuit est ainsi réglementée :

\* de mai à septembre : 9 h 12 h / 14 h 19 h

\* en période hivernale 9 h 12 h / 14 h 17 h

**Tableau d'ouverture annuelle**

<b>Mois</b>	<b>Weekend</b>	<b>Jour en semaine</b>
Janvier	Fermé	Fermé
Février	Fermé	Fermé
Mars	3 <sup>ème</sup> dimanche	Fermé
Avril	2 <sup>ème</sup> et 3 <sup>ème</sup> dimanche	Ouvert le mercredi après-midi
Mai	Tous les dimanches et jours fériés	Ouvert le mercredi après-midi
Juin	Tous les dimanches et jours fériés	Ouvert le mercredi après-midi
Juillet	Fermé (travaux manifestation)	Ouvert le mercredi après-midi
Août	Tous les dimanches et jours fériés	Ouvert le mercredi après-midi
Septembre	1 <sup>er</sup> , 2 <sup>ème</sup> et 3 <sup>ème</sup> dimanche	Ouvert le mercredi après-midi
Octobre	2 <sup>ème</sup> et 3 <sup>ème</sup> dimanche	Ouvert le mercredi après-midi
Novembre	1 <sup>er</sup> et 2 <sup>ème</sup> dimanche	Fermé
Décembre	Fermé	Fermé

- L'exploitant prendra toutes dispositions qui lui paraîtront utiles pour assurer la tranquillité publique dans le voisinage.

- Ne peuvent se dérouler sur le circuit que des activités avec des véhicules n'entraînant pas des niveaux sonores supérieurs aux valeurs fixées par la fédération sportive ayant reçu délégation, en application des articles L 131-14 et suivants du Code du sport.

**ARTICLE 4 :** Les compétitions de supercross devant se dérouler sur ce circuit sont soumises à déclaration. L'organisateur devra transmettre le dossier au Préfet de la Charente-Maritime (Direction Départementale de la Protection des Populations) au minimum deux mois avant la date prévue de la manifestation.

**ARTICLE 5 :** Les conditions de sécurité applicables aux types d'activités pratiquées sur ce circuit devront respecter les règles techniques et de sécurité définies par la fédération sportive.

**ARTICLE 6 :** Les voies de circulation permettant la desserte du site par les engins de secours doivent être carrossables et maintenues dégagées en permanence.

**ARTICLE 7 :** L'accès à la piste est interdit au public. Les spectateurs doivent impérativement rester derrière le grillage qui clôture la piste.

Le Président du Moto Club des Groies, est responsable du bon état et de l'entretien de la piste et de tous les dispositifs de protection des spectateurs et des pilotes.

**ARTICLE 8** : L'homologation peut être rapportée ou suspendue pour une durée maximale de six mois, après audition du gestionnaire, si la Commission Départementale de la Sécurité Routière a constaté qu'une ou plusieurs des conditions qu'elle avait imposées ne sont pas respectées.

**ARTICLE 9** : La présente homologation est valable pour une période de quatre ans, à compter de ce jour.

Une modification de l'homologation est nécessaire lorsque les caractéristiques du circuit font l'objet d'une évolution, notamment celles figurant sur le plan-masse.

**ARTICLE 10** : Compte tenu de la proximité d'un cours d'eau, toutes dispositions devront être prises pour éviter les risques de pollution ( éloignement du parc coureurs, implantation d'un grillage interdisant au public l'accès au cours d'eau, remise en état du site après chaque épreuve par l'enlèvement de tout déchet.....)

**ARTICLE 11** : Le Directeur Départemental de la Protection des Populations,  
La Sous-Préfète de Saintes,  
Le Maire de Saint Simon de Pellouaille,  
Le Colonel, Commandant le Groupement de Gendarmerie Départementale de la Charente-Maritime,  
Le Directeur Départemental de la Cohésion Sociale,  
Le Directeur Départemental des Territoires et de la Mer

sont chargés, chacun en ce qui le concerne de l'exécution du présent arrêté qui sera publié au recueil des actes administratifs de la Préfecture de la Charente-Maritime et dont copie sera adressée à M. DEPEUX.

La Rochelle, le 4 AVR. 2019

Le Préfet,

Pour le Préfet  
Le Secrétaire Général



Pierre-Emmanuel PORTHERET

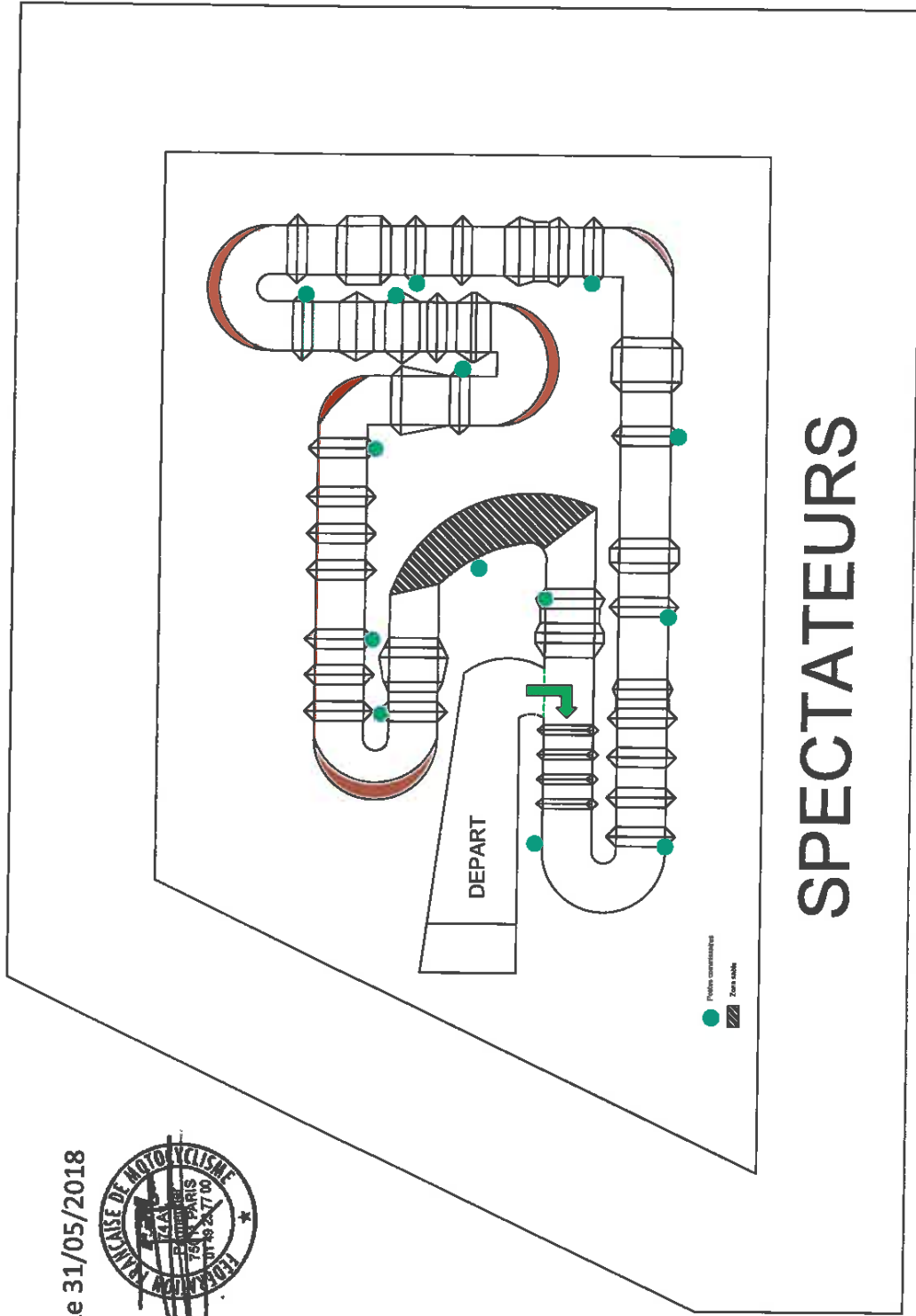

La présente décision peut être contestée devant le tribunal administratif de POITIERS dans le délai de deux mois suivant sa notification.

Ce recours peut être précédé, d'un recours administratif adressé soit, à l'auteur de la décision ( recours gracieux), soit au ministre de l'intérieur ( recours hiérarchique).

Dans ce cas, une décision expresse de refus peut être déférée au tribunal administratif dans les deux mois qui suivent sa notification ; une décision implicite de refus née du silence gardé par l'administration pendant deux mois peut également être déférée au tribunal dans le délai de deux mois qui suit son intervention.



Le 31/05/2018



DIRECTION DEPARTEMENTALE DES TERRITOIRES  
ET DE LA MER

17-2019-04-01-011

arrêté inter-préfectoral portant homologation du plan  
annuel de répartition 2019-2020 à l'organisme unique de

*arrêté inter-préfectoral portant homologation du plan annuel de répartition 2019-2020 à  
l'organisme unique de gestion collective Saintonge sur les sous-bassins de l'Antenne-Rouzille, de  
l'Antenne Rouzille, de l'Arnoult, du Bruant, de Charente*

aval, de Gères Devise et de la Seugne



**PRÉFET DE LA CHARENTE-MARITIME  
PRÉFET DE LA CHARENTE**

**ARRETE INTERPREFECTORAL**  
**Portant homologation du plan annuel de répartition 2019-2020 à l'Organisme Unique de Gestion Collective Saintonge sur les sous-bassins de l'Antenne-Rouzille, de l'Arnoult, du Bruant, de Charente aval, de Gères-Devisé et de la Seugne**

**LE PRÉFET DE  
LA CHARENTE-MARITIME**

**Chevalier de l'ordre national  
du mérite**

**Préfet coordonnateur des sous bassins de la Charente  
aval et affluents**

**LA PRÉFÈTE DE  
LA CHARENTE,**

**Chevalier de l'ordre national  
du mérite**

- Vu le code de l'environnement,**
- Vu le code civil**
- Vu le code général des collectivités territoriales ;**
- Vu le code général de la propriété des personnes publiques ,**
- Vu le code de la santé publique ;**
- Vu le schéma directeur d'aménagement et de gestion des eaux (SDAGE) du bassin versant Adour-Garonne, approuvé le 1<sup>er</sup> décembre 2015 par le préfet coordonnateur du bassin Adour-Garonne ;**
- Vu l'arrêté préfectoral du 2 décembre 2003 fixant la liste des communes incluses dans les zones de répartition des eaux dans le département de la Charente-Maritime ;**
- Vu l'arrêté préfectoral du 24 mai 1995 fixant la liste des communes incluses dans les zones de répartition des eaux dans le département de la Charente ;**
- Vu la notification des volumes prélevables par le préfet de la région Midi-Pyrénées, préfet coordonnateur du bassin Adour-Garonne en date du 9 novembre 2011 ;**
- Vu le protocole d'accord entre l'État et la profession agricole en date du 21 juin 2011 ;**
- Vu l'arrêté inter-préfectoral du 18 décembre 2013 portant désignation d'un organisme unique de Gestion collective de l'eau pour l'irrigation agricole sur les sous-bassins de la Boutonne, de la Charente aval, de l'Antenne-Rouzille, de la Seugne, de la Seudre, des Fleuves Côtiers de Gironde, de l'Arnoult/Bruant et de la Gères-Devisé ;**
- Vu l'arrêté inter-préfectoral du 10 août 2017 portant autorisation unique pluriannuelle de prélèvement d'eau pour l'irrigation agricole à la Chambre Régionale d'Agriculture de Nouvelle-Aquitaine en tant qu'Organisme Unique de Gestion Collective sur les sous-bassins de l'Antenne-Rouzille, de l'Arnoult, du Bruant, de Charente aval, de Gères-Devisé et de la Seugne ;**
- Vu les arrêtés du 11 septembre 2003 portant application du décret n° 96-102 du 2 février 1996 et fixant les prescriptions générales applicables aux prélèvements soumis à autorisation et déclaration en application des articles L. 214-1 à L. 214-3 du code de l'environnement ;**
- Vu la publication dans deux journaux locaux/régionaux en date du 03 août 2018 de l'avis de l'OUGC invitant les irrigants à lui faire connaître leurs besoins de prélèvement, conformément à l'article R 214-21-1 du code de l'environnement ;**
- Vu la demande présentée par l'Organisme Unique de Gestion Collective Saintonge, en vue d'obtenir l'homologation du plan annuel de répartition pour les prélèvements destinés à l'irrigation à des fins agricoles ;**
- Vu l'ensemble des pièces du dossier de la demande susvisée ;**
- Vu le plan annuel de répartition comportant les informations relatives aux préleveurs irrigants telles que prévues au deuxième alinéa de l'article R. 214-45 qui précise les modalités de prélèvement envisagées pour chacun d'eux au cours de l'année et par point de prélèvement figurant en annexe 2.**

Vu l'avis émis par le conseil départemental de l'environnement et des risques sanitaires et technologiques du département de la Charente-Maritime en date du 14 mars 2019;

Vu l'avis émis par le conseil départemental de l'environnement et des risques sanitaires et technologiques du département de la Charente en date du 07 mars 2019;

Vu le projet d'arrêté transmis au pétitionnaire le 29 mars 2019 ;

Vu l'absence de remarques du pétitionnaire sur le projet d'arrêté qui lui a été transmis ;

**Considérant** que « l'installation, l'ouvrage, le travail, l'activité » faisant l'objet de la demande est soumis à autorisation préfectorale unique pluriannuelle au titre du code de l'environnement ;

**Considérant** que le projet permet de garantir une gestion globale et équilibrée de la ressource en eau ;

**Considérant** que le projet est compatible avec les dispositions du schéma directeur d'aménagement et de gestion des eaux du bassin Adour-Garonne et n'est pas de nature à compromettre l'objectif d'atteinte du bon état écologique et chimique pour les masses d'eau comprises sur le périmètre de gestion collective de l'OUGC Saintonge ;

**Considérant** que le projet ne porte pas atteinte aux objectifs de conservation des sites Natura 2000.

**Sur proposition** des secrétaires généraux des préfetures de Charente-Maritime et de Charente,

## **A R R E T E N T**

### **TITRE I – OBJET DE L'HOMOLOGATION DU PLAN ANNUEL DE REPARTITION**

#### **Article 1<sup>er</sup> : Homologation du plan annuel de répartition**

Le plan annuel de répartition 2019/2020 pour les bassins de l'Antenne-Rouzille, de l'Arnoult, du Bruant, de Charente aval, de Gères-Devise et de la Seugne, présenté par l'Organisme Unique de Gestion Collective des bassins de la Saintonge sis Boulevard des Arcades - 87060 Limoges cedex 2, représenté par le Président de la Chambre Régionale d'Agriculture de Nouvelle-Aquitaine M. Dominique GRACIET est homologué en application des articles R. 214-31-1 à R.214-31-3 du code de l'environnement, sous réserve du respect des prescriptions définies par le présent arrêté.

L'Organisme Unique de Gestion Collective des bassins de la Saintonge est dénommé ci-après « le bénéficiaire ».

La liste des préleveurs irrigants (dénommés ci-après les irrigants) et les conditions de prélèvement pour la campagne d'irrigation 2018 sont détaillées en annexe 2.

#### **Article 2: Durée de l'homologation du plan annuel de répartition**

L'homologation du plan annuel de répartition pour la campagne d'irrigation 2019 est accordée jusqu'au 31 mars 2019 selon la décomposition période-usage suivante :

- ⇒ Période étiage printemps/été : du 1<sup>er</sup> avril 2019 au 31 octobre 2019
- ⇒ Période hivernale hors étiage : du 1<sup>er</sup> novembre 2019 au 31 mars 2020

Dans tous les cas, cette homologation du plan annuel de répartition pourra être révisée sur demande du Préfet ou du bénéficiaire selon les modalités prévues à l'article R. 214-18 du code de l'environnement.

#### **Article 3 : Conformité au plan annuel de répartition pour la campagne d'irrigation 2019 et modification**

Les installations, ouvrages, travaux ou activités, objets de la présente autorisation, sont situés, installés et exploités conformément aux plans et contenu du dossier d'homologation pour la campagne d'irrigation 2019.

Toute modification entraînant un changement notable des éléments du dossier doit être portée, avant sa réalisation, à la connaissance du préfet, conformément aux dispositions de l'article R. 214-18 du code de l'environnement.

Les modifications de plan annuel de répartition doivent être compatibles avec les critères de répartition définis dans l'arrêté d'autorisation unique pluriannuelle.

#### Article 4 : Prescriptions spécifiques

Les préleveurs irrigants sont autorisés au titre de la rubrique 1.3.1.0 de la nomenclature de l'article R. 214-1 du Code de l'environnement susvisé à effectuer des prélèvements d'eau à des fins d'irrigation au moyen des installations existantes, dans le milieu superficiel, des réserves ou plans d'eau, ou dans la nappe souterraine, sous réserve des prescriptions énoncées aux articles suivants, dans les conditions et selon les caractéristiques du pompage précisées en annexe 2, à savoir un débit horaire, un volume autorisé par ouvrage et la localisation des ouvrages.

Rubrique	Intitulé	Régime	Arrêtés de prescriptions générales correspondants
1.3.1.0	A l'exception des prélèvements faisant l'objet d'une convention avec l'attributaire du débit affecté prévu à l'article L214-9 du Code de l'environnement, ouvrages, installations, travaux permettant un prélèvement total d'eau dans une zone ou des mesures permanentes de répartition quantitative instituée, notamment au titre de l'article L211-2 du Code de l'environnement, ont prévu l'abaissement des seuils : 1° Capacité supérieure ou égale à 8 m <sup>3</sup> /h (A) 2° Dans les autres cas (D)	Autorisation	Arrêté du 11 septembre 2003

Le volume autorisé en période d'étiage est le volume prélevable entre le 1er avril et le 31 octobre 2019 nonobstant les limitations de prélèvement qui peuvent intervenir en cours d'année.

Le volume autorisé en période hivernale pour le remplissage des réserves est le volume prélevable entre le 1<sup>er</sup> novembre 2019 et le 31 mars 2020 nonobstant les limitations de prélèvement qui peuvent intervenir en cours d'année. Les modalités de prélèvements sont conformes aux prescriptions individuelles édictées dans les arrêtés d'autorisation.

Chaque irrigant en période estivale doit respecter les dispositions en matière de saisie et de transmission des relevés d'index de l'arrêté cadre Interdépartemental délimitant des zones d'alerte et définissant les mesures de limitation ou de suspension provisoires des usages de l'eau pour faire face à une menace ou aux conséquences d'une sécheresse ou à un risque de pénurie entre le 1<sup>er</sup> avril et le 31 octobre 2019 sur le territoire de l'OUGC SAINTONGE.

Chaque préleveur irrigant en période hivernale doit relever l'index de ses compteurs en début de période hivernale le 1<sup>er</sup> novembre et en fin de période hivernale le 31 mars. Ces relevés d'index sont portés sur un imprimé d'enregistrement des volumes fourni par l'administration et sont transmis au Service de Police de l'eau de son département avant le 8 avril 2020 ou, à sa demande, en cours de saison.

#### Article 5 : Voies et délais de recours

En application de l'article R. 214-31-5 du code de l'environnement, toute contestation dirigée contre un arrêté préfectoral pris en application des articles R. 214-31-3 doit, à peine d'irrecevabilité du recours devant la juridiction compétente, être soumise au préalable au préfet qui l'instruit dans les conditions prévues par l'article R. 214-36.

Tout recours à l'encontre du présent arrêté pourra être porté devant le tribunal administratif de Poitiers - 15 Rue de Blossac 86000 Poitiers :

⇒ Par les tiers intéressés en raison des inconvénients ou des dangers que le fonctionnement de l'installation présente pour les intérêts mentionnés aux articles L. 211-1 et L. 511-1 dans un délai de quatre mois à compter du premier jour de la publication ou de l'affichage de ces décisions ;

- ⇒ Par les demandeurs ou exploitants, dans un délai de deux mois à compter de la date à laquelle la décision leur a été notifiée ;
- ⇒ Un recours peut être déposé auprès du tribunal administratif de Poitiers sur l'application internet "Télérecours citoyens", en suivant les instructions disponibles à l'adresse suivante : [www.telerecours.fr](http://www.telerecours.fr). Dans ce cas, des copies du recours n'ont pas nécessité d'être produites, un enregistrement immédiat étant assuré sans délai d'acheminement.

#### **Article 6 : Publication et information des tiers**

En application de l'article R. 214-31-3 du code de l'environnement :

- La présente homologation est publiée au recueil des actes administratifs des préfectures de Charente-Maritime et de Charente,
- Les préfets font connaître à chacun des irrigants le volume d'eau qu'ils peuvent prélever en application du plan de répartition et leur indiquent les modalités de prélèvement à respecter ;
- Le plan annuel de répartition homologué est mis à la disposition du public en mairie de Limoges, siège de l'OUGC, pendant deux mois à compter de la publication du présent arrêté ;
- Le plan annuel de répartition homologué est transmis pour information aux présidents des commissions locales de l'eau et aux gestionnaires du Domaine Public Fluvial dont le ressort est inclus en tout ou partie dans le périmètre de l'organisme unique.
- La présente homologation sera mise à disposition du public sur les sites Internet des préfectures de la Charente-Maritime et de la Charente pendant une durée d'au moins 6 mois et un avis est publié dans un journal local par le soin du Préfet de Charente-Maritime et au frais du bénéficiaire.

#### **Article 7 : Exécution**

Les secrétaires généraux des préfectures de Charente-Maritime et de Charente, les maires des communes concernées les directeurs départementaux des Territoires (et de la Mer) de la Charente-Maritime et de la Charente, les chefs des services départementaux de l'Agence Française pour la Biodiversité et des services départementaux de l'Office National de la Chasse et de la Faune Sauvage sont chargés, chacun en ce qui le concerne, de l'exécution du présent arrêté qui sera notifié au bénéficiaire.

Le **1 AVR. 2019**

A La Rochelle,

Le Préfet de la Charente-Maritime,

Pour le Préfet  
Le Secrétaire Général



Pierre-Emmanuel PORTHERET

A Angoulême,

La Préfète de la Charente



Marie LAJUS

**ARRETE INTERPREFECTORAL PORTANT HOMOLOGATION DU PLAN ANNUEL DE  
RÉPARTITION 2018-2019 À L'ORGANISME UNIQUE DE GESTION COLLECTIVE  
SAINTONGE SUR LES SOUS-BASSINS DE L'ANTENNE-ROUZILLE, DE L'ARNOULT,  
DU BRUANT, DE CHARENTE AVAL, DE GÈRES-DEVISE ET DE LA SEUGNE**

**ANNEXE 1 : PRESCRIPTIONS GÉNÉRALES ET PARTICULIÈRES  
APPLICABLES À L'ENSEMBLE DES INSTALLATIONS DE PRÉLÈVEMENTS**

**1. Moyens de suivi, de surveillance et de contrôle des prélèvements**

Les modalités des prélèvements sont conformes aux arrêtés ministériels du 11 septembre 2003 (portant application du décret n° 96-102 du 2 février 1996 et fixant les prescriptions générales applicables aux prélèvements soumis à autorisation et à déclaration en application des articles L. 214-1 à L. 214-3 du code de l'environnement et relevant des rubriques 1.1.2.0, 1.2.1.0, 1.2.2.0 ou 1.3.1.0 de la nomenclature annexée au décret n° 93-743 du 29 mars 1993 modifié) et notamment :

- L'indication du préleveur est à reporter sur l'installation de pompage, au droit du prélèvement, de manière lisible.
- Les installations permettant d'effectuer des prélèvements doivent être pourvues de moyens de mesure ou d'évaluation appropriés permettant de quantifier les volumes prélevés. C'est le compteur volumétrique qui s'impose, sauf à ce qu'une tierce expertise ait permis de valider un autre type de compteur.
- Les compteurs volumétriques équipés d'un système de remise à zéro sont interdits.
- Les moyens de mesure et d'évaluation du volume prélevé doivent être régulièrement entretenus, contrôlés et, si nécessaire, remplacés, de façon à fournir en permanence une information fiable.
- Tout préleveur prend les mesures techniques nécessaires au bon fonctionnement continu du compteur sur son point de prélèvement.

**2. Tenue du registre d'exploitation**

✓ **Pour les prélèvements effectués du 1<sup>er</sup> avril au 31 octobre :**

Chaque préleveur consigne sur un registre ou cahier, les éléments du suivi de l'exploitation de l'ouvrage ou de l'installation de prélèvement ci-après :

- les index et volumes consommés du ou des compteurs. Ce relevé doit être effectué le 1<sup>er</sup> avril et le 12 juin 2019, chaque semaine le mercredi entre le 12 juin et le 31 octobre et à la fin de la période d'irrigation le 31 octobre 2019.
- les incidents survenus au niveau de l'exploitation et, selon le cas, au niveau de la mesure des volumes prélevés ou du suivi des grandeurs caractéristiques,
- les entretiens, contrôles et remplacements des moyens de mesure et d'évaluation.

Les index doivent être transmis au service Police de l'eau de la DDT(M) de son département avant le 08 novembre 2019, même en cas de non consommation.

✓ **Pour les prélèvements effectués du 1<sup>er</sup> novembre au 31 octobre :**

Chaque préleveur consigne sur un registre ou cahier, les éléments du suivi de l'exploitation de l'ouvrage ou de l'installation de prélèvement ci-après :

- les index et volumes consommés du ou des compteurs. Ce relevé doit être effectué le 1<sup>er</sup> novembre 2019 et le 31 mars 2020.
- les incidents survenus au niveau de l'exploitation et, selon le cas, au niveau de la mesure des volumes prélevés ou du suivi des grandeurs caractéristiques,
- les entretiens, contrôles et remplacements des moyens de mesure et d'évaluation.

Ce registre est tenu en permanence à la disposition des agents de la Police de l'eau. Les données sont conservées trois ans par les irrigants.

Les index doivent être transmis avant le **8 avril 2020** au service chargé de la Police de l'eau de la DDT(M) concernée selon les conditions spécifiées dans la notification individuelle de prélèvement, délivrée à chaque préleveur-irrigant, même en cas de non consommation.

En cas de non retour d'index, les préleveurs s'exposent à des pénalités, en application des articles L 216-1 et suivants du code de l'environnement.

### **3. Modalités de restriction éventuelles des prélèvements**

Dans le cas où un arrêté de restriction des usages de l'eau est pris dans le cadre des mesures de protection du milieu aquatique, tous les prélèvements pour usage agricole doivent se conformer aux prescriptions de l'arrêté considéré.

### **4. Accès aux installations et exercice des missions de police**

Les agents chargés de la Police de l'eau et des milieux aquatiques auront libre accès aux installations et ouvrages de prélèvements, dans les conditions fixées par le code de l'environnement. Les préleveurs devront permettre aux agents de procéder à toutes mesures de vérification relative à la bonne exécution des présentes prescriptions. Les agents pourront demander communication de toute pièce utile au contrôle.

### **5. Modification de l'ouvrage**

Toute modification apportée par le préleveur aux ouvrages ou installations de prélèvement, à leur localisation, leur mode d'exploitation, tout changement de type de moyen de mesure ou de mode d'évaluation de celui-ci ainsi que tout autre changement notable doit être porté, avant sa réalisation, à la connaissance du Préfet.

### **6. Modification du bénéficiaire**

Tout changement de bénéficiaire de l'autorisation de l'ouvrage de prélèvement doit être déclaré à la D.D.T (M) concernée dans les trois mois qui suivent la prise en charge de l'ouvrage. Un acte administratif sera alors adressé au nouveau bénéficiaire.

### **7. Respect de la réglementation générale**

Les préleveurs doivent se conformer à tous les règlements existants ou à intervenir sur la police des eaux.

Toute installation non autorisée, non conforme aux dispositions des arrêtés sus-visés ou fonctionnant en dehors des périodes autorisées, est passible des dispositions prévues par les articles L.216-13 et 216-14 du code de l'environnement.

### **8. Incident et accident**

Le préleveur est tenu de déclarer, dès qu'il en a connaissance, au Préfet et au maire de la commune concernée, les accidents ou incidents intéressant les installations et ouvrages de prélèvement qui sont de nature à porter atteinte aux intérêts mentionnés à l'article L. 211-1 du code de l'environnement.

Sans préjudice des mesures que pourra prescrire le Préfet, le préleveur devra prendre ou faire prendre toutes dispositions nécessaires pour mettre fin aux causes de l'incident ou accident, pour évaluer ses conséquences et y remédier.

La responsabilité individuelle des préleveurs reste pleine et entière vis-à-vis des tiers, en cas d'accidents ou de dommages qui pourraient survenir du fait des installations et ouvrages de prélèvement.



## **9. Prévention des risques de pollution**

Chaque préleveur prend toutes les dispositions nécessaires, notamment par l'installation de bacs de rétention ou d'abris étanches ou autres, en vue de prévenir tout risque de pollution des eaux par les carburants et autres produits susceptibles d'altérer la qualité des eaux, en particulier des fluides de fonctionnement du moteur thermique fournissant l'énergie nécessaire au pompage s'il y a lieu.

## **10. Autres réglementations**

La présente homologation ne dispense en aucun cas le préleveur de faire les déclarations ou d'obtenir les autorisations requises au titre d'autres rubriques de la nomenclature loi sur l'eau ou par d'autres réglementations.

## **11. Information et mise à disposition du public**

Le plan annuel de répartition 2018/2019 homologué est consultable en mairie de Limoges, siège de l'OUGC, pendant deux mois à compter de sa publication et mis à disposition du public sur le site Internet de la préfecture de la Charente-Maritime pendant une durée d'au moins 6 mois.

## **12. Sanctions**

En application des articles L 171-8 et suivants du code de l'environnement, indépendamment de poursuites pénales qui peuvent être exercées, le non respect des prescriptions du présent arrêté sera puni d'une amende au plus égale à 15 000 € et d'une astreinte journalière au plus égale à 1 500 € applicable à partir de la notification de la décision la fixant et jusqu'à satisfaction de la mise en demeure.

**ARRETE INTERPREFECTORAL  
PORTANT HOMOLOGATION DU PLAN ANNUEL DE RÉPARTITION 2019-2020 À  
L'ORGANISME UNIQUE DE GESTION COLLECTIVE SAINTONGE SUR LES SOUS-  
BASSINS DE L'ANTENNE-ROUZILLE, DE L'ARNOULT, DU BRUANT, DE CHARENTE  
AVAL, DE GÈRES-DEVISE ET DE LA SEUGNE**

**ANNEXE 2 : PLAN ANNUEL DE RÉPARTITION**

N° du suivi de l'exploitation	EXPLOITATION	Ressource	Lieu-dit du Prvt	Bassin de gestion	Volume OUGC de base (= Vol auto 16)	Volume estival demandé 2019	Volume hivernal demandé 2019	Volume estival proposé	Volume estival 2019 autorisé	Volume hivernal proposé	Volume hivernal 2019/2020 autorisé	Volume additionnel de printemps	Volume additionnel de printemps BV Charente autorisé sous conditions	Adhésion à l'Association	Débit autorisé	Commune du point de prélèvement	Dpt
57204	Monsieur AYRAUD Jean-Pierre	N1	L ANGUILLÉE - B 844	ANTENNE ROUZILLE	5 060	300	0	300	300		0		0	NON	8	SAINT-OUEN	17
57205	Monsieur BARBEAU Jérôme	N1	L HOUMELEE - ZB 40	ANTENNE ROUZILLE	13 984	13 984	0	10 488	10 488		0		0	NON	30	LES TOUCHES-DE-PERIGNY	17
57207	Monsieur BEGAUD Laurent	N1	LA GRANGE A ROBIN - ZI 59	ANTENNE ROUZILLE	20 392				0		0		0	NON	45	AUMAGNE	17
57207	Monsieur BEGAUD Laurent	N1	CHAMP DU PIGNAUD	ANTENNE ROUZILLE	29 449				0		0		0	NON	130	AUMAGNE	17
57207	Monsieur BEGAUD Laurent	N1	CHAMP DU PIGNAUD - ZR 29	ANTENNE ROUZILLE	31 068				0		0		0	NON	70	AUMAGNE	17
57208	Monsieur BERGER Pascal	N1	LES REAUX - ZA 18 - 1/2	ANTENNE ROUZILLE	20 000	22 000	0	15 000	15 000		0		0	NON	20	NEUVEICQ-LE-CHATEAU	17
57210	Monsieur BERNARDIN Fabien	N1	LES CHAMPS DE MATHA - A 454 - 1/3	ANTENNE ROUZILLE	63 503	45 000	0	45 000	45 000		0		0	NON	180	SAINT-OUEN	17
57211	Madame BERTHELOT Brigitte	R	BOIS DE BONNET	ANTENNE ROUZILLE	5 200	5 200	0	3 900	3 900		0		0	NON	60	AUTHON-EBEON	17
57212	Madame BERTIN Monique	N1	REIGNIER - 163	ANTENNE ROUZILLE	1 100	0	0	0	0		0		0	NON	30	LA BROUSSE	17
57213	Monsieur BILLODEAU Laurent	N1	MOULIN NEUF - ZM	ANTENNE ROUZILLE	20 000	17 600	0	15 000	15 000		0		0	NON	30	LES TOUCHES-DE-PERIGNY	17
57214	Monsieur BOBIN Laurent	N1	L HOUMELEE - ZB 27	ANTENNE ROUZILLE	18 520	18 520	0	13 890	13 890		0		0	NON	100	LES TOUCHES-DE-PERIGNY	17
57214	Monsieur BOBIN Laurent	N1	LES RENTES - ZC 21	ANTENNE ROUZILLE	1 670	1 670	0	1 253	1 253		0		0	NON	30	LE GICQ	17
57215	Madame GIRARD Céline	R	Le Logis - B 240	ANTENNE ROUZILLE	1 750	2 000	2 000	1 750	1 750	1 000	1 000		0	NON	30	AUTHON-EBEON	17
57216	Monsieur CARRY Michel	N1	PETIT BORDEAUX - LES VIQUETIERES - ZN 91	ANTENNE ROUZILLE	20 594	20 000	20 000	15 446	15 446		0		0	NON	50	AUMAGNE	17
57217	SCEA PEPINIÈRES VITICOLES CLEMENT	R	Jardins de chez Prin ZI 112	ANTENNE ROUZILLE	2 944	5 000	0	2 944	2 944		0		0	NON	60	AUTHON-EBEON	17
57218	EARL VALDA	N1	LA MAISON NEUVE - K 101	ANTENNE ROUZILLE	35 218	30 992	0	26 414	26 414		0		0	NON	100	LA BROUSSE	17

N° du suivi de l'exploitation	EXPLOITATION	Ressource	Lieu-dit du Prvt	Bassin de gestion	Volume OUGC de base (= Vol auto 16)	Volume estival demandé 2019	Volume hivernal demandé 2019	Volume estival proposé	Volume estival 2019 autorisé	Volume hivernal proposé	Volume hivernal 2019/2020 autorisé	Volume additionnel de printemps	Volume additionnel de printemps BV Charente autorisé sous conditions	Adhésion à l'Association	Débit autorisé	Commune du point de prélèvement	Dpt
57219	Monsieur DESERBIER Pascal	R	Moulin neuf -A 1093	ANTENNE ROUZILLE	2 500	2 200	0	2 500	2 500		0		0	NON	40	MONS	17
57220	Monsieur DIAIS Francis	N1	PIECE DU FONTAGNOUX - ZE	ANTENNE ROUZILLE	26 110	30 000	0	19 583	19 583		0		0	NON	150	MASSAC	17
57222	Monsieur DOUBLET Jean-Paul	N1	LOGIS DE FRESNEAU - E 27	ANTENNE ROUZILLE	103 578	91 149	200	77 684	77 684	200	200		0	NON	510	HAIMPS	17
57223	EARL ARDOUIN	N1	LE ROTY - 1/2	ANTENNE ROUZILLE	41 138	41 138	0	30 854	30 854		0		0	NON	80	GIBOURNE	17
57223	EARL ARDOUIN	N1	LES EBEAUPINS - ZL 39	ANTENNE ROUZILLE	39 013	39 013	0	29 260	29 260		0		0	NON	60	LA BROUSSE	17
57224	EARL BOURDEAU	N1	L HOUMEE - ZE 29	ANTENNE ROUZILLE	8 832	2 000	0	2 000	2 000		0		0	NON	35	BRIE-SOUS-MATHA	17
57225	EARL BRULEAU	N1	LES ALBERTS	ANTENNE ROUZILLE	41 441	41 441	0	31 081	31 081		0		0	NON	60	LA BROUSSE	17
57226	EARL CHAMBORD	N1	LA TOUCHE RONDE - D 445	ANTENNE ROUZILLE	5 853	0	0	0	0		0		0	NON	80	MACQUEVILLE	17
57226	EARL CHAMBORD	N1	Bel Air	ANTENNE ROUZILLE	16 000	14 080	0	12 000	12 000		0		0	NON	40	COURBILLAC	16
57226	EARL CHAMBORD	N1	Petit Beauvais	ANTENNE ROUZILLE	16 000	14 080	0	12 000	12 000		0		0	NON	40	COURBILLAC	16
57228	EARL DAMON-LAUBIER	N1	L HOUMEE - AC 393	ANTENNE ROUZILLE	1 756	1 756	0	1 317	1 317		0		0	NON	60	MIGRON	17
57229	EARL DE LA CURE	N1	DESSUS LES PRES - ZA 42	ANTENNE ROUZILLE	20 000	20 000	0	15 000	15 000		0		0	NON	45	SIECQ	17
57231	EARL LA TOUCHE	N1	LES VALLEES - LES CHAUMES - ZI 48	ANTENNE ROUZILLE	17 900	30 000	0	13 425	13 425		0		0	NON	60	SONNAC	17
57232	SAS LA CROCHETTE	N1	LES VIQUETTERIES 66 ZN 82	ANTENNE ROUZILLE	48 576	42 747	0	36 432	36 432		0		0	NON	65	AUMAGNE	17
57234	EARL DE L' ESSET	N1	LE BRANDEAU - ZH 42	ANTENNE ROUZILLE	1 122	1 122	0	842	842		0		0	NON	50	SAINT-MARTIN-DE-JUILLERS	17
57234	EARL DE L' ESSET	N1	LES CHAUFFOIRES - ZI 60	ANTENNE ROUZILLE	14 370	14 370	0	10 778	10 778		0		0	NON	50	BLANZAC-LES-MATHA	17
57234	EARL DE L' ESSET	N1	ESSET - LA BARELLE - ZM 45	ANTENNE ROUZILLE	14 522	14 522	0	10 892	10 892		0		0	NON	42	LA BROUSSE	17
57234	EARL DE L' ESSET	N1	ESSET - LES CHAMPS ANGLAIS - ZK 48	ANTENNE ROUZILLE	79 847	79 847	0	59 885	59 885		0		0	NON	220	LA BROUSSE	17
57235	EARL DES 4 VENTS	N1	LE PONTOREAU	ANTENNE ROUZILLE	20 000	20 000	0	15 000	15 000		0		0	NON	50	NERE	17
57235	EARL DES 4 VENTS	N1	NORDEAU - ZI 65	ANTENNE ROUZILLE	8 545	10 000	0	6 409	6 409		0		0	NON	20	NERE	17

N° du suivi de l'exploitation	EXPLOITATION	Ressource	Lieu-dit du Prvt	Bassin de gestion	Volume OUGC de base (= Vol auto 16)	Volume estival demandé 2019	Volume hivernal demandé 2019	Volume estival proposé	Volume estival 2019 autorisé	Volume hivernal proposé	Volume hivernal 2019/2020 autorisé	Volume additionnel de printemps	Volume additionnel de printemps BV Charente autorisé sous conditions	Adhésion à l'Association	Débit autorisé	Commune du point de prélèvement	Dpt
57236	EARL DES DEUX CHARENTES	N1	CHEMIN DE RANVILLE - 1/3 forage ZA 14 et 15	ANTENNE ROUZILLE	40 710	52 000	0	30 533	30 533		0		0	NON	120	BRESDON	17
57236	EARL DES DEUX CHARENTES	Reserve	ZA 14 et 15 sur Bredon	ANTENNE ROUZILLE	62 800		62 800		0	62 800	62 800		0	NON	Reserve	Bredon	17
57237	EARL DES DEUX CHENES	N1	LA RENARDIERE - LE PIZANAIN - ZA 144	ANTENNE ROUZILLE	48 728	48 728	0	36 546	36 546		0		0	NON	100	AUTHON-EBEON	17
57238	EARL DOMAINE DE L'OUCHE	N1	LA TOUCHE - G 625	ANTENNE ROUZILLE	7 000	7 000	7 000	5 250	5 250		0		0	NON	30	HAIMPS	17
57238	EARL DOMAINE DE L'OUCHE	N1	L HOUMEE - ZE 16	ANTENNE ROUZILLE	8 500	8 500	10 000	6 375	6 375		0		0	NON	30	HAIMPS	17
57238	EARL DOMAINE DE L'OUCHE	N1	LE VRIDEAU - ZC 45	ANTENNE ROUZILLE	37 580	33 000	40 000	28 185	28 185		0		0	NON	55	SONNAC	17
57239	EARL DU COUCHANT	N1	LES GRANDS CHAMPS - ZA 11	ANTENNE ROUZILLE	14 122	14 122		10 592	10 592		0		0	NON	20	SIECQ	17
57241	EARL DU PONT DE PIERRE	N1	LE BREUILLAC - ZH 54	ANTENNE ROUZILLE	26 110	25 000	0	19 583	19 583		0		0	NON	45	AUMAGNE	17
57242	EARL DUPUIS	R	Les Pitolières	ANTENNE ROUZILLE	6 250	6 250	0	4 688	4 688		0		0	NON	30	AUJAC	17
57242	EARL DUPUIS	R	Guignebourg	ANTENNE ROUZILLE	1 000	1 000	0	750	750		0		0	NON	30	AUTHON-EBEON	17
57243	EARL DURAND PASCAL	N1	LES MALPRINS - ZD 23b - 4/4	ANTENNE ROUZILLE	17 963	26 807	0	13 472	13 472		0		0	NON	70	BEAUVAIS-SUR-MATHA	17
57243	EARL DURAND PASCAL	N1	LES MALPRINS - ZD 23 b - 1/4	ANTENNE ROUZILLE	23 023	31 260	0	17 267	17 267		0		0	NON	130	BEAUVAIS-SUR-MATHA	17
57244	EARL VINCENT FAVREAU	N1	LA FONTAINE - ZH 74	ANTENNE ROUZILLE	4 415	3 885	0	3 311	3 311		0		0	NON	30	SIECQ	17
57244	EARL VINCENT FAVREAU	N1	LE BOURG - LES FONTAINES - ZH 81	ANTENNE ROUZILLE	25 287	22 253	0	18 965	18 965		0		0	NON	40	SIECQ	17
57245	EARL GAILLARD	N1	CHABRIGNAC - A 506	ANTENNE ROUZILLE	46 653	70 000	0	34 990	34 990		0		0	NON	156	PRIGNAC	17
57246	EARL LILIANE GAUDIN	N1	CHEZ GAUDIN - C 389	ANTENNE ROUZILLE	1 760	1 760	0	1 320	1 320		0		0	NON	30	AUJAC	17
57246	EARL LILIANE GAUDIN	N1	PIECE DU GRAND MOULIN - A 489	ANTENNE ROUZILLE	2 500	2 500	0	1 875	1 875		0		0	NON	40	AUTHON-EBEON	17
57248	EARL HELIS	R	Cochevache A 714	ANTENNE ROUZILLE	1 000	1 000	0	750	750		0		0	NON	40	AUTHON-EBEON	17
57249	EARL BEGEY ET FILS	N1	CHEZ CONTANT - AI 105	ANTENNE ROUZILLE	1 000				0		0		0	NON	25	MIGRON	17
57250	EARL JOCE	N1	LA DIGUINERIE	ANTENNE ROUZILLE	20 000	17 600	0	15 000	15 000		0		0	NON	50	PRIGNAC	17
57251	SCEA LA CHAUME DE L'ESSART	R	LES BOLIVIERS ZI 41	ANTENNE ROUZILLE	23 767	23 767	0	17 825	17 825		0		0	NON	70	PRIGNAC	17

N° du suivi de l'exploitation	EXPLOITATION	Ressource	Lieu-dit du Prvt	Bassin de gestion	Volume OUGC de base (= Vol auto 16)	Volume estival demandé 2019	Volume hivernal demandé 2019	Volume estival proposé	Volume estival 2019 autorisé	Volume hivernal proposé	Volume hivernal 2019/2020 autorisé	Volume additionnel de printemps	Volume additionnel de printemps BV Charente autorisé sous conditions	Adhésion à l'Association	Débit autorisé	Commune du point de prélèvement	Dpt
57251	SCEA LA CHAUME DE L'ESSART	R	Chabrignac ZD 10	ANTENNE ROUZILLE	781	781	0	586	586		0		0	NON	20	PRIGNAC	17
57252	EARL LA FANTASIE	N1	LE CHAMP DE TOUCHE SOT - ZE 6	ANTENNE ROUZILLE	19 304	18 000	0	14 478	14 478		0		0	NON	35	BEAUVAIS-SUR-MATHA	17
57252	EARL LA FANTASIE	N1	LA CHESE A REVEILLAUD-CHAMP DE TOUCHE QUE SOT-B550	ANTENNE ROUZILLE	38 886	34 000	0	29 165	29 165		0		0	NON	40	BEAUVAIS-SUR-MATHA	17
57255	EARL LA TREVISE	N1	LE PETIT FIEF forage domestique	ANTENNE ROUZILLE	550	550	0	413	413		0		0	NON	5	SIECQ	17
57255	EARL LA TREVISE	N1	LES ROUZAILLES	ANTENNE ROUZILLE	40 000	40 000	0	30 000	30 000		0		0	NON	60	MASSAC	17
57256	EARL LE BOIS VITET	N1	CHEZ AUDEBERT - A 796	ANTENNE ROUZILLE	1 656	1 457	0	1 242	1 242		0		0	NON	10	BERCLOUX	17
57259	EARL LE GRAND CLOU	N1	LA COUDREE - ZM 31	ANTENNE ROUZILLE	10 318	10 318	0	7 739	7 739		0		0	NON	30	AUMAGNE	17
57259	EARL LE GRAND CLOU	N1	LES BRULEAUX - ZW 12	ANTENNE ROUZILLE	13 937	13 937	0	10 453	10 453		0		0	NON	30	AUMAGNE	17
57260	EARL LE MOULIN NOIR	N1	LE MOULIN BLANC - ZA 23	ANTENNE ROUZILLE	34 155	44 500	0	25 616	25 616		0		0	NON	80	SIECQ	17
57260	EARL LE MOULIN NOIR	N1	LE MOULIN NOIR - ZA 92 - 1/2	ANTENNE ROUZILLE	36 533	37 680	0	27 400	27 400		0		0	NON	90	SIECQ	17
57260	EARL LE MOULIN NOIR	N1	LE MOULIN NOIR - ZA 92 - 2/2	ANTENNE ROUZILLE	39 063	54 300	0	29 297	29 297		0		0	NON	70	SIECQ	17
57261	EARL LE PAS CHALAI	N1	PETITS PEROUX - ZR 51 - 2e/2	ANTENNE ROUZILLE	27 223	22 000	0	20 417	20 417		0		0	NON	70	AUMAGNE	17
57262	EARL LE PETIT VERSAILLE	R	La Raucherie AM 56	ANTENNE ROUZILLE	7 360	0	0	0	0		0		0	NON	27	MIGRON	17
57263	EARL LES ALOUETTES	N1	L HOUMELEE - ZB 46	ANTENNE ROUZILLE	17 435	17 400	17 400	13 076	13 076		0		0	NON	90	LES TOUCHES-DE-PERIGNY	17
57263	EARL LES ALOUETTES	N1	BEAUPEU - ZE 263	ANTENNE ROUZILLE	12 426	12 400	12 400	9 320	9 320		0		0	NON	25	LES TOUCHES-DE-PERIGNY	17
57263	EARL LES ALOUETTES	N1	LA BARAUDERIE	ANTENNE ROUZILLE	3 182	3 100	3 100	2 387	2 387		0		0	NON	25	LES TOUCHES-DE-PERIGNY	17
57264	EARL LES CABANES	N1	LES CABANES -DERRIERE LA MAISON - ZN 61	ANTENNE ROUZILLE	79 290	79 290	0	59 468	59 468		0		0	NON	100	AUMAGNE	17
57265	EARL LES DELICES DU POTAGER	N1	LOUZIGNAC - ZM 43	ANTENNE ROUZILLE	26 231	23 000	26 230	19 673	19 673	2 000	2 000		0	NON	75	LOUZIGNAC	17

N° du suivi de l'exploitation	EXPLOITATION	Ressource	Lieu-dit du Prvt	Bassin de gestion	Volume OUGC de base (= Vol auto 16)	Volume estival demandé 2019	Volume hivernal demandé 2019	Volume estival proposé	Volume estival 2019 autorisé	Volume hivernal proposé	Volume hivernal 2019/2020 autorisé	Volume additionnel de printemps	Volume additionnel de printemps BV Charente autorisé sous conditions	Adhésion à l'Association	Débit autorisé	Commune du point de prélèvement	Dpt
57266	EARL LES PLATANES	N1	LES CHAUMES ZS 15	ANTENNE ROUZILLE	5 000	5 000	0	3 750	3 750		0		0	NON	80	AUMAGNE	17
57266	EARL LES PLATANES	N1	LE PIGNAUD - ZS 34	ANTENNE ROUZILLE	30 875	26 570	2 000	23 156	23 156	2 000	2 000		0	NON	48	AUMAGNE	17
57268	EARL L OREE DES BOIS	N1	NORDEAU - ZI 29	ANTENNE ROUZILLE	9 741	15 000	0	7 306	7 306		0		0	NON	20	NERE	17
57270	EARL MARQUISAT	N1	LA CAVE - B 567	ANTENNE ROUZILLE	44 223	45 000	0	33 167	33 167		0		0	NON	70	BAGNIZEAU	17
57271	EARL MARTIN DANIEL	N1	PRAIRIE D ESSET - ZN 3	ANTENNE ROUZILLE	30 006	26 000	0	22 505	22 505		0		0	NON	80	LA BROUSSE	17
57271	EARL MARTIN DANIEL	N1	L EGLISE D ESSET - ZN 65	ANTENNE ROUZILLE	28 134	24 500	0	21 101	21 101		0		0	NON	50	LA BROUSSE	17
57271	EARL MARTIN DANIEL	N1	ESSET - ZN 3	ANTENNE ROUZILLE	35 977	31 500	0	26 983	26 983		0		0	NON	50	LA BROUSSE	17
57272	EARL MARTIN FABRICE	N1	CHEZ SAMSON - AH 563	ANTENNE ROUZILLE	16 928	16 000	0	12 696	12 696		0		0	NON	40	MIGRON	17
57273	EARL MISTROGOY	N1	LES TERRES DU MOULIN - ZI 68	ANTENNE ROUZILLE	26 767	23 000	0	20 075	20 075		0		0	NON	65	SAINTE-MEME	17
57274	EARL PELLETIER	N1	LES FRIGEASSES - ZE 51	ANTENNE ROUZILLE	92 598	92 598		69 449	69 449		0		0	NON	108	MASSAC	17
57275	EARL PERAUD ET FILLE	N1	PIERRE A BARRAUD - ZD 104	ANTENNE ROUZILLE	0	0	0	0	0		0		0	NON	60	BRIE-SOUS-MATHA	17
57275	EARL PERAUD ET FILLE	R	Les Joncs	ANTENNE ROUZILLE	7 200	4 250	0	4 250	4 250		0		0	NON	60	HOULETTE	16
57276	EARL PERE	N1	LES GROIES DE TOUCHARDET - ZH 66	ANTENNE ROUZILLE	20 000	20 000	0	15 000	15 000		0		0	NON	24	BERCLOUX	17
57277	EARL RAFFOUX J. ET P.	N1	CHEZ VILLAIN NORD - A 444	ANTENNE ROUZILLE	2 500	2 500	0	1 875	1 875		0		0	NON	80	NANTILLE	17
57278	EARL RULLAND	N1	LE PRESSET - ZI 2	ANTENNE ROUZILLE	30 056	30 000	0	22 542	22 542		0		0	NON	45	MATHA	17
57278	EARL RULLAND	N1	RENE VILLE - ZS 44	ANTENNE ROUZILLE	9 159	10 000	0	6 869	6 869		0		0	NON	30	HAIMPS	17
57278	EARL RULLAND	N1	LA FONTAINE SALEE - ZC 4	ANTENNE ROUZILLE	24 845	25 000	0	18 634	18 634		0		0	NON	70	MASSAC	17
57279	EARL SUREAU	N1	LE ROTY - D 740	ANTENNE ROUZILLE	28 538	28 538	0	21 404	21 404		0		0	NON	97	GIBOURNE	17
57279	EARL SUREAU	N1	BOIS DE MARETAY - B 943	ANTENNE ROUZILLE	26 563	26 563	0	19 922	19 922		0		0	NON	58	GIBOURNE	17
57280	EARL VOYER	N1	LA FLAMANDE - LA ROUCHERE	ANTENNE ROUZILLE	57 937	50 985	0	43 453	43 453		0		0	NON	80	SAINT-OUEN	17
57281	Monsieur FOUCHER Philippe	N1	VILLEMARANGE - H 679	ANTENNE ROUZILLE	20 000	25 000	0	15 000	15 000		0		0	NON	30	LA BROUSSE	17
57282	GAEC DE LA BELLE AUGE	N1	FIEF D EBEON	ANTENNE ROUZILLE	27 628	30 000	0	20 721	20 721		0		0	NON	67	AUTHON-EBEON	17

N° du suivi de l'exploitation	EXPLOITATION	Ressource	Lieu-dit du Prvt	Bassin de gestion	Volume OUGC de base (= Vol auto 16)	Volume estival demandé 2019	Volume hivernal demandé 2019	Volume estival proposé	Volume estival 2019 autorisé	Volume hivernal proposé	Volume hivernal 2019/2020 autorisé	Volume additionnel de printemps	Volume additionnel de printemps BV Charente autorisé sous conditions	Adhésion à l'Association	Débit autorisé	Commune du point de prélèvement	Dpt
57283	SCEA DE LA POINTE	N1	LE GRAND MOTET - ZM 19 - 3/3	ANTENNE ROUZILLE	122 148	180 000	0	91 611	91 611		0		0	NON	420	MATHA	17
57283	SCEA DE LA POINTE	N1	LA MAISON NEUVE - LA LAITERIE - YA 11	ANTENNE ROUZILLE	10 575	18 000	0	7 931	7 931		0		0	NON	45	MATHA	17
57283	SCEA DE LA POINTE	N1	LES OUCHES DE LA CAVE - ZE 17	ANTENNE ROUZILLE	63 199	72 444	0	47 399	47 399		0		0	NON	225	BAGNIZEAU	17
57284	GAEC DE L'ABBAYE	R	Les Percloux ZK 82	ANTENNE ROUZILLE	10 856	10 856	0	8 142	8 142		0		0	NON	35	BLANZAC-LES-MATHA	17
57285	EARL DE TREZARD	N1	LA BORDERIE - ZD 91	ANTENNE ROUZILLE	13 432	0	0	0	0		0		0	NON	17	BAZAUGES	17
57286	GAEC DU GABOT	N1	LA NOUGERIAIE - ZT1	ANTENNE ROUZILLE	14 876	25 000	0	11 157	11 157		0		0	NON	50	SONNAC	17
57286	GAEC DU GABOT	N1	FOND DE BRIOU - ZD 39	ANTENNE ROUZILLE	33 953	35 000	0	25 465	25 465		0		0	NON	60	MATHA	17
57286	GAEC DU GABOT	N1	FRESNEAU - TERRE DE LA METAIRIE - E 18	ANTENNE ROUZILLE	1 973	12 000	0	1 480	1 480		0		0	NON	50	HAIMPS	17
57287	GAEC LA MAISON BRULEE	R	LE MOTTAY ZH 34	ANTENNE ROUZILLE	8 035	8 035	0	6 026	6 026		0		0	NON	45	MATHA	17
57287	GAEC LA MAISON BRULEE	N1	PRESSET - ZP 42	ANTENNE ROUZILLE	14 993	14 993	0	11 245	11 245		0		0	NON	28	MATHA	17
57287	GAEC LA MAISON BRULEE	N1	MARESTAY	ANTENNE ROUZILLE	10 778	10 778	0	8 084	8 084		0		0	NON	45	MATHA	17
57287	GAEC LA MAISON BRULEE	N1	BEL AIR - G 641	ANTENNE ROUZILLE	6 072	6 072	0	4 554	4 554		0		0	NON	40	MATHA	17
57287	GAEC LA MAISON BRULEE	N1	FRENEAU - Le Brioux - ZT 02	ANTENNE ROUZILLE	31 372	31 372	0	23 529	23 529		0		0	NON	60	HAIMPS	17
57288	GAEC LE FAGNOUX	N1	LE CHAGNEAU - A 362	ANTENNE ROUZILLE	16 243	20 000	0	12 182	12 182		0		0	NON	50	AUJAC	17
57288	GAEC LE FAGNOUX	N1	LE GRAVIER - ZE 101	ANTENNE ROUZILLE	7 185	10 000	0	5 389	5 389		0		0	NON	50	COURCERAC	17
57289	Monsieur GAUDIN Jacky	R	Jardins de chez Prin ZI 112	ANTENNE ROUZILLE	2 944	2 900	0	2 208	2 208		0		0	NON	35	AUJAC	17
57289	Monsieur GAUDIN Jacky	R	Grand Moulin ZI 87	ANTENNE ROUZILLE	1 840	1 800	0	1 380	1 380		0		0	NON	35	AUJAC	17
57289	Monsieur GAUDIN Jacky	N1	LES BEL AIR - C 743	ANTENNE ROUZILLE	4 324	4 300	0	3 243	3 243		0		0	NON	35	AUJAC	17
57290	Madame GEAY Béatrice	N1	Piece du Fontagnoux - ZE	ANTENNE ROUZILLE	22 112	30 000	0	16 584	16 584		0		0	NON	150	MASSAC	17
57291	Madame GEOFFRIN Martine	N1	LE PRE DU GOULET - ZH 48	ANTENNE ROUZILLE	3 036	5 000	5 000	3 036	3 036	2 000	2 000		0	NON	45	SONNAC	17



N° du suivi de l'exploitation	EXPLOITATION	Ressource	Lieu-dit du Prvt	Bassin de gestion	Volume OUGC de base (= Vol auto 16)	Volume estival demandé 2019	Volume hivernal demandé 2019	Volume estival proposé	Volume estival 2019 autorisé	Volume hivernal proposé	Volume hivernal 2019/2020 autorisé	Volume additionnel de printemps	Volume additionnel de printemps BV Charente autorisé sous conditions	Adhésion à l'Association	Débit autorisé	Commune du point de prélèvement	Dpt
57293	Madame GLEMAIN Celine	N1	LE TREUIL	ANTENNE ROUZILLE	18 952	0	0	0	0		0		0	NON	25	CRESSE	17
57296	Monsieur GUYONNET Marcel	N1	LES GRANDS PRES - E 516	ANTENNE ROUZILLE	28 387	25 000	0	21 290	21 290		0		0	NON	70	MATHA	17
57296	Monsieur GUYONNET Marcel	N1	LE PRE TOUSSIN - E 671	ANTENNE ROUZILLE	28 387	25 000	0	21 290	21 290		0		0	NON	70	MATHA	17
57299	Monsieur LAFOND Gérald	N1	CHAMP DE LE RENTE - ZX 9	ANTENNE ROUZILLE	32 182	32 182	0	24 137	24 137		0		0	NON	70	BAGNIZEAU	17
57299	Monsieur LAFOND Gérald	N1	CHAMP MINGUET - ZD 13	ANTENNE ROUZILLE	14 117	14 117	0	10 588	10 588		0		0	NON	30	AUMAGNE	17
57299	Monsieur LAFOND Gérald	N1	LES GRAVELLES - ZH 51	ANTENNE ROUZILLE	14 016	14 016	0	10 512	10 512		0		0	NON	15	AUMAGNE	17
57299	Monsieur LAFOND Gérald	N1	LES GRAVELLES - ZH 36	ANTENNE ROUZILLE	30 866	30 866	0	23 150	23 150		0		0	NON	40	AUMAGNE	17
57299	Monsieur LAFOND Gérald	N1	LE BREUILLAC - LES GRAVELLES	ANTENNE ROUZILLE	14 927	14 927	0	11 195	11 195		0		0	NON	70	AUMAGNE	17
57301	Monsieur MARILLEAU Jean-Yves	N1	LES CHAMPS DE SONNAC - ZS 34	ANTENNE ROUZILLE	20 000	17 600	0	15 000	15 000		0		0	NON	35	SONNAC	17
57303	Madame MERZEAU Marie-Rose	N1	LA GARELLERIE - AK 217	ANTENNE ROUZILLE	4 000	4 000	4 000	4 000	4 000	500	500		0	NON	6,6	CHERAC	17
57304	Monsieur METAY Alain	N1	CHEZ MOUSSEAU - LES GROIES - ZT 83	ANTENNE ROUZILLE	39 063	50 000	0	29 297	29 297		0		0	NON	80	AUMAGNE	17
57305	Madame MICHENEAU Maryse	N1	CHAGNOLLET - ZK 17	ANTENNE ROUZILLE	10 396	0	0	0	0		0		0	NON	25	CRESSE	17
57306	Monsieur MICOU Fabien	N1	LA BISTANDILLE	ANTENNE ROUZILLE	1 797	2 500	0	1 348	1 348		0		0	NON	40	SIECQ	17
57306	Monsieur MICOU Fabien	N1	LA BISTANDILLE - ZB 0102	ANTENNE ROUZILLE	17 126	20 000	0	12 845	12 845		0		0	NON	20	SIECQ	17
57306	Monsieur MICOU Fabien	N1	LA BISTANDILLE - B 572	ANTENNE ROUZILLE	3 424	5 000	0	2 568	2 568		0		0	NON	20	SIECQ	17
57306	Monsieur MICOU Fabien	N1	FONDS DE POUGEMAIN - ZI 38 - 2/2	ANTENNE ROUZILLE	17 457	30 000	0	13 093	13 093		0		0	NON	40	LOUZIGNAC	17
124970	Monsieur MICHAUD Vincent	N1	CHEZ BRAUD - LA MAISON NEUVE - ZE 72	ANTENNE ROUZILLE	8 556	8 556	0	6 417	6 417		0		0	NON	40	BERCLOUX	17
57310	Monsieur RIMAUDIERE Etienne	N1	LE BREUILLAC - LOUCHE A BARDON	ANTENNE ROUZILLE	20 442	17 989	0	15 332	15 332		0		0	NON	130	AUMAGNE	17
57310	Monsieur RIMAUDIERE Etienne	N1	LA CABOURNE - CHAMP CABOURNE - ZD 12	ANTENNE ROUZILLE	17 457	15 362	0	13 093	13 093		0		0	NON	45	AUMAGNE	17
57310	Monsieur RIMAUDIERE Etienne	N1	LE VIGNEAU - ZL 46	ANTENNE ROUZILLE	23 782	20 928	0	17 837	17 837		0		0	NON	50	AUMAGNE	17
57310	Monsieur RIMAUDIERE Etienne	N1	LES MAUNACS - ZO 111	ANTENNE ROUZILLE	36 230	31 882	0	27 173	27 173		0		0	NON	85	AUMAGNE	17
57312	SARL FETIVEAUD	N1	VERSENNE DU GRAND CHEMIN - ZB 30	ANTENNE ROUZILLE	23 782	30 000	100	17 837	17 837	100	100		0	NON	50	BLANZAC-LES-MATHA	17

N° du suivi de l'exploitation	EXPLOITATION	Ressource	Lieu-dit du Prvt	Bassin de gestion	Volume OUGC de base (= Vol auto 16)	Volume estival demandé 2019	Volume hivernal demandé 2019	Volume estival proposé	Volume estival 2019 autorisé	Volume hivernal proposé	Volume hivernal 2019/2020 autorisé	Volume additionnel de printemps	Volume additionnel de printemps BV Charente autorisé sous conditions	Adhésion à l'Association	Débit autorisé	Commune du point de prélèvement	Dpt
57313	Monsieur ROUSSEAU Jean-Philippe	N1	ROMEFORT	ANTENNE ROUZILLE	15 916	15 916	0	11 937	11 937		0		0	NON	30	MONS	17
57314	SARL ANCELIN	R	Les Petites Ecures	ANTENNE ROUZILLE	1 250	1 250	0	938	938		0		0	NON	40	MONS	17
57315	SOCIETE CABEL	N1	BREUIL - C 1660	ANTENNE ROUZILLE	1 800	1 800	0	1 350	1 350		0		0	NON	4	SONNAC	17
57315	SOCIETE CABEL	R	Le Grand Pré - ZD 86_x000D_	ANTENNE ROUZILLE	10 000	10 000	0	7 500	7 500		0		0	NON		BRIE SOUS MATHA	17
57316	SARL FRADIN	R	Les Berges - 2e compteur	ANTENNE ROUZILLE	3 680	20 000	0	3 680	3 680		0		0	NON	40	AUJAC	17
57316	SARL FRADIN	R	Les Berges - 1er compteur	ANTENNE ROUZILLE	1 500	10 000	0	1 500	1 500		0		0	NON	30	AUJAC	17
57317	SAS LES ORS	N1	LE BOURG - AA 37 ( ex C 186)	ANTENNE ROUZILLE	27 779	26 000	200	20 834	20 834	200	200		0	NON	45	BAGNIZEAU	17
57318	SCEA BOUDEAU	N1	RAMBAUD - ZC 27	ANTENNE ROUZILLE	0	0	0	0	0		0		0	NON	30	BEAUVAIS-SUR-MATHA	17
57318	SCEA BOUDEAU	N1	LES MALPINS - LES LONGS CHAMPS - 1/3	ANTENNE ROUZILLE	44 208	60 000	0	33 156	33 156		0		0	NON	85	BEAUVAIS-SUR-MATHA	17
57319	SCEA COUTURIER	N1	LES JOLIETTES-CARREFOUR - ZL 119	ANTENNE ROUZILLE	39 721	34 954	0	29 791	29 791		0		0	NON	150	LES TOUCHES-DE-PERIGNY	17
57320	SCEA CLAUDE BARDON-BRUGEROLLE	N1	BARDON	ANTENNE ROUZILLE	18 620	18 620	0	13 965	13 965		0		0	NON	40	COURCERAC	17
57320	SCEA CLAUDE BARDON-BRUGEROLLE	N1	La Metairie de Bardon	ANTENNE ROUZILLE	1 380	1 380	0	1 035	1 035		0		0	NON	45	COURCERAC	17
57322	SCEA DU PRIEURE	N1	LA MALADRIE - G 379	ANTENNE ROUZILLE	20 000	17 600	0	15 000	15 000		0		0	NON	30	MATHA	17
57323	SCEA FORGET	N1	DERRIERE MIRANDE - LES TURS - ZK 65	ANTENNE ROUZILLE	35 066	35 066	0	26 300	26 300		0		0	NON	55	CRESSE	17
57328	SCEA LACLIE	N1	LE BOURG - B 915	ANTENNE ROUZILLE	24 237	30 000	0	18 178	18 178		0		0	NON	58	BERCLOUX	17
57328	SCEA LACLIE	N1	BERCLAUDS EST - ZC 3	ANTENNE ROUZILLE	30 967	35 000	0	23 225	23 225		0		0	NON	78	BERCLOUX	17
57329	SCEA LE CALUMET	N1	LE MONT BERTU - ZK	ANTENNE ROUZILLE	10 000	10 000	0	7 500	7 500		0		0	NON	45	AUMAGNE	17
57329	SCEA LE CALUMET	N1	LE BOURG - ZI	ANTENNE ROUZILLE	9 740	5 000	0	5 000	5 000		0		0	NON	25	AUMAGNE	17
57330	SCEA LE CLUZEAU	N1	VERSENNES DES PRES - ZC 17	ANTENNE ROUZILLE	55 751	55 751	0	41 813	41 813		0		0	ASA CHARENTE AVAL	90	MASSAC	17

N° du suivi de l'exploitation	EXPLOITATION	Ressource	Lieu-dit du Prvt	Bassin de gestion	Volume OUGC de base (= Vol auto 16)	Volume estival demandé 2019	Volume hivernal demandé 2019	Volume estival proposé	Volume estival 2019 autorisé	Volume hivernal proposé	Volume hivernal 2019/2020 autorisé	Volume additionnel de printemps	Volume additionnel de printemps BV Charente autorisé sous conditions	Adhésion à l'Association	Débit autorisé	Commune du point de prélèvement	Dpt
57330	SCEA LE CLUZEAU	N1	VERSENNE DES PRES - ZC 32	ANTENNE ROUZILLE	41 866	41 866	0	31 400	31 400		0		0	ASA CHARENTE AVAL	75	MASSAC	17
57331	SCEA LES EPINES	N1	LA LAMBERDE - HB 403	ANTENNE ROUZILLE	20 000	20 000	0	15 000	15 000		0		0	NON	75	BERCLOUX	17
57332	SCEA LES PLANS	N1	PRAIRIE DE VINAGEVILLE - ZS 9	ANTENNE ROUZILLE	53 231	70 000	0	39 923	39 923		0		0	NON	20	BRESDON	17
57332	SCEA LES PLANS	N1	FOSSE BLANC - ZP 5 - 1er/2 FORAGE	ANTENNE ROUZILLE	1 569	20 000	0	1 177	1 177		0		0	NON	50	BRESDON	17
57332	SCEA LES PLANS	N1	FOSSE BLANC - ZP 5	ANTENNE ROUZILLE	19 987	30 000	0	14 990	14 990		0		0	NON	50	BRESDON	17
57332	SCEA LES PLANS	N1	LES PRES DE LA SABLIERE - ZD 27	ANTENNE ROUZILLE	3 870	10 000	0	2 903	2 903		0		0	NON	30	BEAUVAIS-SUR-MATHA	17
57332	SCEA LES PLANS	N1	LE RENCLOS - A 503	ANTENNE ROUZILLE	44 224	80 000	0	33 168	33 168		0		0	NON	30	BEAUVAIS-SUR-MATHA	17
57334	SCEA NANTILLAISE	N1	LES CHIRONS - ZH 43	ANTENNE ROUZILLE	10 519	10 000	0	7 889	7 889		0		0	NON	20	ASNIERES-LA-GIRAUD	17
57334	SCEA NANTILLAISE	N1	CHAMP MARTIN - C 659	ANTENNE ROUZILLE	38 152	35 000	0	28 614	28 614		0		0	NON	180	NANTILLE	17
57335	SCEA PEROT	N1	REIGNIER - LES BOURRASSES	ANTENNE ROUZILLE	17 255	25 000	0	12 941	12 941		0		0	NON	60	LA BROUSSE	17
57335	SCEA PEROT	N1	REIGNIER	ANTENNE ROUZILLE	26 160	34 000	0	19 620	19 620		0		0	NON	60	LA BROUSSE	17
57336	SCEA VIGNOBLES BRISSON	N1	LES GROIES - ZT 7	ANTENNE ROUZILLE	20 000	10 000	0	10 000	10 000		0		0	NON	45	MATHA	17
57337	SARL EMERIT ROBIER	N1	LE GRAND BUISSON - ZS 3	ANTENNE ROUZILLE	11 968	11 968	0	8 976	8 976		0		0	NON	50	SONNAC	17
57337	SARL EMERIT ROBIER	N1	LA VERGNE - ZD 46	ANTENNE ROUZILLE	8 032	8 032	0	6 024	6 024		0		0	NON	60	THORS	17
57338	Monsieur SOGUES Bruno	N1	LES GRANDS CHAMPS - D 114/660	ANTENNE ROUZILLE	1 196				0		0		0	NON	100	AUJAC	17
57536	EARL DENIS BERTIN	N1	CHEZ JOBET - B 330	ANTENNE ROUZILLE	42 959	37 804	0	32 219	32 219		0		0	NON	72	SAINTE-MEME	17
58630	SCEA DE LA TROMPETTE	N2	La Buissonnerie	ANTENNE ROUZILLE	57 000	59 000	0	57 000	57 000		0		0	NON	70	COURBILLAC	16
58631	INDIVISION NONY	R	La Baraudrie	ANTENNE ROUZILLE	1 200	0	0	0	0		0		0	NON	20	SAINT-SULPICE-DE-COGNAC	16
58631	INDIVISION NONY	R	Les Essarts des Barreauds	ANTENNE ROUZILLE	3 200	2 800	0	2 400	2 400		0		0	NON	20	SAINT-SULPICE-DE-COGNAC	16
58633	EARL BACH ET FILS	N1	La Pierriere	ANTENNE ROUZILLE	17 500	17 500	0	13 125	13 125		0		0	NON	30	BREVILLE	16
58634	EARL DES CHAMPS DU HAUT	R	Pointe entre les Chemins	ANTENNE ROUZILLE	10 880	10 880	0	8 160	8 160		0		0	NON	30	CHASSORS	16

N° du suivi de l'exploitation	EXPLOITATION	Ressource	Lieu-dit du Prvt	Bassin de gestion	Volume OUGC de base (= Vol auto 16)	Volume estival demandé 2019	Volume hivernal demandé 2019	Volume estival proposé	Volume estival 2019 autorisé	Volume hivernal proposé	Volume hivernal 2019/2020 autorisé	Volume aditionnel de printemps	Volume additionnel de printemps BV Charente autorisé sous conditions	Adhésion à l'Association	Débit autorisé	Commune du point de prélèvement	Dpt
58635	EARL PEPINIERES VITICOLES FORGERIT	R	La Fragnaié	ANTENNE ROUZILLE	3 500	0	3 500	0	0	1 000	1 000		0	NON	50	RÉPARSAC	16
58636	EARL DU BEAU PALAIS	R	Les Marais de la Cabanne	ANTENNE ROUZILLE	21 000	18 000	18 000	15 750	15 750		0		0	NON	50	BRÉVILLE	16
58638	SAS JALLET DIDIER	R	Les Rondeaux	ANTENNE ROUZILLE	8 000	10 000	0	6 000	6 000		0		0	NON	40	NERCILLAC	16
58639	SCEA RIPOCHE	N1	Les Noues	ANTENNE ROUZILLE	23 000	0	0	0	0		0		0	NON	60	COURBILLAC	16
58640	SCEA DE L'AIR DES CHAMPS	R	Les Joncs	ANTENNE ROUZILLE	142 000	157 000	0	106 500	106 500		0		0	NON	165	SIGOGNE	16
62390	Monsieur VIAUD Denis	N1	LES RENOUVELLERIE S - ZK 12	ANTENNE ROUZILLE	10 949	11 000	0	8 212	8 212		0		0	NON	35	LE GICQ	17
62390	Monsieur VIAUD Denis	N1	LES TREUILLES - ZL 2 a	ANTENNE ROUZILLE	9 051	9 100	0	6 788	6 788		0		0	NON	25	LE GICQ	17
62390	Monsieur VIAUD Denis	N1	LE PRE LITOUX - ZK 28	ANTENNE ROUZILLE	10 952	11 000	0	8 214	8 214		0		0	NON	40	LE GICQ	17
62390	Monsieur VIAUD Denis	N1	LA NOUE - ZT 4 - Les Touches de Périgny	ANTENNE ROUZILLE	14 337	14 400	0	10 753	10 753		0		0	NON	40	LES TOUCHES-DE-PERIGNY	17
89825	Monsieur TUGIRAS Luc	R	Le Bourg	ANTENNE ROUZILLE	11 000				0		0		0	NON	60	SAINTE-SEVERE	16
92249	EARL DE L'ACACIA	N1	POIRIER - ZE21	ANTENNE ROUZILLE	15 838	18 000	0	11 879	11 879		0		0	NON	70	AUJAC	17
92249	EARL DE L'ACACIA	N1	LE PITOREAU - ZI 106	ANTENNE ROUZILLE	19 076	21 000	0	14 307	14 307		0		0	NON	35	BLANZAC-LES-MATHA	17
92249	EARL DE L'ACACIA	N1	CHEMIN DE MATHA - ZI 33	ANTENNE ROUZILLE	20 000	23 000	0	15 000	15 000		0		0	NON	75	AUMAGNE	17
92251	EARL LES VIEUX CHENES	N1	CHEZ FRAGNAUD - C 34 b	ANTENNE ROUZILLE	20 000	20 000	0	15 000	15 000		0		0	NON	40	MIGRON	17
92251	EARL LES VIEUX CHENES	N1	Les Chillons - AE 409	ANTENNE ROUZILLE	20 000	20 000	0	15 000	15 000		0		0	NON	45	MIGRON	17
92415	EARL LE BREUIL	N1	LE BREUIL - ZH 59 - 1/2	ANTENNE ROUZILLE	26 970	10 000	0	10 000	10 000		0		0	NON	153	BLANZAC-LES-MATHA	17
92415	EARL LE BREUIL	N1	TRAINE CHARDON - ZB 19 - 1/2	ANTENNE ROUZILLE	36 533	30 000	0	27 400	27 400		0		0	NON	79	BLANZAC-LES-MATHA	17
92415	EARL LE BREUIL	N1	REIGNER - L ESSERT - ZO 1	ANTENNE ROUZILLE	19 987	0	0	0	0		0		0	NON	76	LA BROUSSE	17
96735	SCEA LE PALIN	Reserve	Terre de la Commission	ANTENNE ROUZILLE	16 700		18 000		0	16 700	16 700		0	NON	30	CHASSORS	16
96735	SCEA LE PALIN	R	Petit Essart	ANTENNE ROUZILLE	2 900	4 000	4 000	2 175	2 175		0		0	NON	20	CHASSORS	16
96735	SCEA LE PALIN	N2	Les Terrières	ANTENNE ROUZILLE	50 000	60 000	60 000	50 000	50 000		0		0	NON	25	CHASSORS	16

N° du suivi de l'exploitation	EXPLOITATION	Ressource	Lieu-dit du Prvt	Bassin de gestion	Volume OUGC de base (= Vol auto 16)	Volume estival demandé 2019	Volume hivernal demandé 2019	Volume estival proposé	Volume estival 2019 autorisé	Volume hivernal proposé	Volume hivernal 2019/2020 autorisé	Volume additionnel de printemps	Volume additionnel de printemps BV Charente autorisé sous conditions	Adhésion à l'Association	Débit autorisé	Commune du point de prélèvement	Dpt
96808	SIE VALS DE SAINTONGE	R	Champs de Chez Guillard - AB 101	ANTENNE ROUZILLE	5 100	5 100	5 100	3 825	3 825		0		0	NON		AUJAC	17
98318	Monsieur LUBERT Christian	N1	LES HUBINS - LA GRISONNIERE - ZY 72	ANTENNE ROUZILLE	20 000				0		0		0	NON	60	MATHA	17
99732	SCEA LA FEROUZE	N1	LES NOYERS - ZP 25	ANTENNE ROUZILLE	35 977	32 000	0	26 983	26 983		0		0	NON	70	LA BROUSSE	17
101458	Monsieur MESLONG Olivier	N2	Champs Ridet	ANTENNE ROUZILLE	36 000	40 000	0	36 000	36 000		0		0	NON	55	CHASSORS	16
101460	Monsieur MESLONG Robert	N2	Champs Ridet	ANTENNE ROUZILLE	44 000	44 000	0	44 000	44 000		0		0	NON	55	CHASSORS	16
101460	Monsieur MESLONG Robert	N2	La Citerne	ANTENNE ROUZILLE	109 000	109 000	0	109 000	109 000		0		0	NON	70	CHASSORS	16
123881	Monsieur GRUGET Guillaume	N1	LA GAGNERIE - L HOUMEE - ZB 80 ex B34	ANTENNE ROUZILLE	9 568	9 568	0	7 176	7 176		0		0	NON	100	AUJAC	17
124063	EARL JEAN MICHEL GRUGET	N1	LA COUDREE - ZM 33	ANTENNE ROUZILLE	29 702	26 138	0	22 277	22 277		0		0	NON	75	AUMAGNE	17
124243	SCEA L. ET S. HERAUD	R	Petites Chaumes	ANTENNE ROUZILLE	24 000	24 000	14 000	18 000	18 000	1 000	1 000		0	NON	30	SIGOGNE	16
124874	SARL ADENOT	Reserve	ZE1 sur Thors	ANTENNE ROUZILLE	9 000		2 000		0	2 000	2 000		0	NON	Reserve	Thors	17
125514	EARL YVES MARIE LETEUX	N1	LE BOURG - AB 301	ANTENNE ROUZILLE	8 602	8 600	0	6 452	6 452		0		0	NON	20	BLANZAC-LES-MATHA	17
125514	EARL YVES MARIE LETEUX	N1	LES GROIES - ZK 18	ANTENNE ROUZILLE	7 894	7 800	0	5 921	5 921		0		0	NON	50	BLANZAC-LES-MATHA	17
125514	EARL YVES MARIE LETEUX	N1	PEROILLE - ZR 21	ANTENNE ROUZILLE	18 368	18 300	0	13 776	13 776		0		0	NON	40	LA BROUSSE	17
131865	ASIRMS	Reserve	SIECQ	ANTENNE ROUZILLE	140 000		158 000		0	140 000	140 000		0	NON	Reserve	Siecq	17
133146	Monsieur MERCIER Philippe	N1	LA TOUCHE - ZK 36	ANTENNE ROUZILLE	1 000	0	0	0	0		0		0	NON	30	LE GICQ	17
133146	Monsieur MERCIER Philippe	N1	LES RENOUVELIES - Y 449	ANTENNE ROUZILLE	19 000	0	0	0	0		0		0	NON	30	SEIGNE	17
146875	EARL PA'SION	N1	L HOUMEE - ZE 29	ANTENNE ROUZILLE	11 868	0	0	0	0		0		0	NON	35	BRIE-SOUS-MATHA	17
148508	SCEA DOMAINE DU PLANTIS	N1	LES TERRIERS DES SAUDENTS - B 698	ANTENNE ROUZILLE	23 764	22 000	22 000	17 823	17 823		0		0	NON	60	BLANZAC-LES-MATHA	17
148508	SCEA DOMAINE DU PLANTIS	N1	LE CHENE A BOURRIGAUD - ZH 26	ANTENNE ROUZILLE	19 633	17 000	19 633	14 725	14 725		0		0	NON	65	LA BROUSSE	17
149369	Monsieur DIAIS YVES	N1	La Casse	ANTENNE ROUZILLE	20 000	20 000	0	15 000	15 000		0		0	NON	40	BRESDON	17

N° du suivi de l'exploitation	EXPLOITATION	Ressource	Lieu-dit du Prvt	Bassin de gestion	Volume OUGC de base (= Vol auto 16)	Volume estival demandé 2019	Volume hivernal demandé 2019	Volume estival proposé	Volume estival 2019 autorisé	Volume hivernal proposé	Volume hivernal 2019/2020 autorisé	Volume additionnel de printemps	Volume additionnel de printemps BV Charente autorisé sous conditions	Adhésion à l'Association	Débit autorisé	Commune du point de prélèvement	Dpt
150614	Monsieur BATY Hugo	N1	LES MAISONS NEUVES - Peroille - D 242	ANTENNE ROUZILLE	26 363	23 199	0	19 772	19 772		0		0	NON	25	LA BROUSSE	17
158525	SCEA DE SUCHET	N1	SUCHET - LA LONGEE DE LESSAC	ANTENNE ROUZILLE	34 863	34 863	0	26 147	26 147		0		0	NON	115	MATHA	17
158525	SCEA DE SUCHET	N1	VIGNES DE LA GRANDE BARDE - G 154	ANTENNE ROUZILLE	17 255	17 255	0	12 941	12 941		0		0	NON	45	MATHA	17
158526	SCEA PORTIER MARTINE	N1	CHAGNON EST - ZR 19	ANTENNE ROUZILLE	43 415	0	0	0	0		0		0	NON	100	AUMAGNE	17
57344	Monsieur ARNAULD Jean-Francois	N1	LA GAILLARDE - ZI 2 --RESERVE SUR ZI 2	ARNOULT	39 809	41 799	0	42 675	42 675		0		0	AISR	60	SAINT-GEORGES-DES-COTEAUX	17
57346	Madame ARTUS Annette	N1	FIEF DES PEUPLIERS - C 66	ARNOULT	20 000	15 000	0	15 000	15 000		0		0	AISR	18	CORME-ROYAL	17
57347	Monsieur BARREAU Miguel	N1	LES GRANDES PRISES - ZE 2	ARNOULT	11 454	11 500	0	11 500	11 500		0		0	NON	60	CORME-ROYAL	17
57348	Monsieur BERNARD Francis	N1	BEAULIEU - ZS 1	ARNOULT	8 500	8 500	1 000	8 500	8 500	1 000	1 000		0	NON	12	CORME-ROYAL	17
57350	Monsieur BERTRAND Loic	N1	LE BOURG	ARNOULT	31 987	36 000	0	34 290	34 290		0		0	AISR	45	SOULIGNONNE	17
57352	Monsieur BOISSON Alain	N1	CHEZ MAUSSE - F 153	ARNOULT	38 552	5 000	0	5 360	5 360		0		0	AISR	45	CORME-ROYAL	17
57355	Monsieur BRUN Yannick	N1	PIPELE - 620 C	ARNOULT	3 500	3 500	0	3 500	3 500		0		0	AISR	10	PONT-L'ABBE-D'ARNOULT	17
57356	Monsieur CHAILLOU Francis	N1	LIRE - AE 317 (ex D 645)	ARNOULT	26 005	30 000	0	27 877	27 877		0		0	AISR	60	SAINT-AGNANT	17
57357	Monsieur CHANCELLE Jean-Pierre	N1	LE MOULIN DES GERMAINS - H 165	ARNOULT	44 139	44 000	44 000	44 000	44 000		0		0	AISR	45	CORME-ROYAL	17
57358	Monsieur CHAUMETTE Romain	N1	BOIS COUDRAUD - AC1 140	ARNOULT	9 000	9 000	1 500	9 000	9 000	1 500	1 500		0	AISR	8	NIEUL LES SAINTES	17
57359	Monsieur CLOCHARD Bertrand	N1	LE BOUIL - LA COMBE DU FOUR - B 634	ARNOULT	32 509	32 500	0	34 840	34 840		0		0	AISR	45	CHAMPAGNE	17
57359	Monsieur CLOCHARD Bertrand	N1	LE BOUIL - B 831	ARNOULT	7 579	7 500	0	8 040	8 040		0		0	AISR	42	CHAMPAGNE	17
57359	Monsieur CLOCHARD Bertrand	N1	LA GRANDE METAIRIE - C 670	ARNOULT	32 336	0	0	0	0		0		0	AISR	45	SAINTE-GEMME	17
57360	Monsieur COGNE Eric	N1	PRES DES MOTTES - B 648 2/2	ARNOULT	13 000	16 000	3 000	13 936	13 936	3 000	3 000		0	NON	10	CHAMPAGNE	17
57360	Monsieur COGNE Eric	N1	METAIRIE DU BOUIL	ARNOULT	7 000	7 000	0	7 000	7 000		0		0	NON	15	CHAMPAGNE	17

N° du suivi de l'exploitation	EXPLOITATION	Ressource	Lieu-dit du Prvt	Bassin de gestion	Volume OUGC de base (= Vol auto 16)	Volume estival demandé 2019	Volume hivernal demandé 2019	Volume estival proposé	Volume estival 2019 autorisé	Volume hivernal proposé	Volume hivernal 2019/2020 autorisé	Volume additionnel de printemps	Volume additionnel de printemps BV Charente autorisé sous conditions	Adhésion à l'Association	Débit autorisé	Commune du point de prélèvement	Dpt
57361	Monsieur COGNE Laurent	N1	METAIRIE DU BOUIL	ARNOULT	14 354	14 354	0	15 387	15 387		0		0	AISR	15	CHAMPAGNE	17
57362	Monsieur COMBEAUD Dominique	N1	MONT FABIEN - CHAMPS DES NOYERS - B 1834	ARNOULT	20 000	25 000	0	21 440	21 440		0		0	NON	40	SAINT-SULPICE-D'ARNOULT	17
57364	VERGERS FLEURIS (DES)	N1	LE FRIBAUD - LES GRANDES TERRES - C 707	ARNOULT	63 624	60 000	50 000	64 320	64 320	5 000	5 000		0	AISR	100	CORME-ROYAL	17
57364	VERGERS FLEURIS (DES)	N1	LES GRANDES TERRES - C 156	ARNOULT	40 228	40 000	0	42 880	42 880		0		0	AISR	50	CORME-ROYAL	17
57365	Monsieur DAUNAS Pascal	R	Picou	ARNOULT	2 250	2 250	2 250	2 412	2 412	1 000	1 000		0	AISR	30	TRIZAY	17
57365	Monsieur DAUNAS Pascal	R	Picou C 821	ARNOULT	7 500	8 000	7 500	8 040	8 040	2 000	2 000		0	AISR	50	TRIZAY	17
57365	Monsieur DAUNAS Pascal	N1	LE NEGRIER - WD 24	ARNOULT	29 100	35 000	34 000	31 195	31 195	2 000	2 000		0	AISR	55	TRIZAY	17
57365	Monsieur DAUNAS Pascal	N1	2 CHEMIN DES SORINS - LE NEGRIER	ARNOULT	5 240	5 100	5 100	5 467	5 467	2 500	2 500		0	AISR	5	TRIZAY	17
57366	Monsieur DAUNAS Patrice	R	Pont de Picou C 874	ARNOULT	9 750	10 238	0	10 452	10 452		0		0	AISR	50	TRIZAY	17
57366	Monsieur DAUNAS Patrice	N1	CHAMBON	ARNOULT	12 998	13 778	0	13 934	13 934		0		0	AISR	40	TRIZAY	17
57368	Monsieur DUCHAMP Thomas	R	Picou 1/2	ARNOULT	3 000	3 000	0	3 216	3 216		0		0	AISR	25	TRIZAY	17
57368	Monsieur DUCHAMP Thomas	R	Picou 2/2	ARNOULT	3 000	3 000	0	3 216	3 216		0		0	AISR	25	TRIZAY	17
57368	Monsieur DUCHAMP Thomas	N1	LE ROCHER - C 324	ARNOULT	19 885	25 000	4 000	21 317	21 317	2 000	2 000		0	AISR	27	TRIZAY	17
57369	EARL AQUAMARA	R	Le Pointeau ZC 02 et 03	ARNOULT	7 455	7 455	7 455	7 992	7 992	2 000	2 000		0	NON	15	LUCHAT	17
57370	EARL ARRIGNON	R	Grand Marais ZS 41 - C 507	ARNOULT	3 298	3 463	0	3 463	3 463		0		0	NON	30	SAINT-SULPICE-D'ARNOULT	17
57371	EARL AURAURE	N1	FLIEF DE GATE BOURSE - LES RIVIERES-B	ARNOULT	68 513	80 000	0	73 446	73 446		0		0	AISR	50	BALANZAC	17
57371	EARL AURAURE	N1	LES PIPHANES - B	ARNOULT	0	0	0	0	0		0		0	AISR	30	BALANZAC	17

N° du suivi de l'exploitation	EXPLOITATION	Ressource	Lieu-dit du Prvt	Bassin de gestion	Volume OUGC de base (= Vol auto 16)	Volume estival demandé 2019	Volume hivernal demandé 2019	Volume estival proposé	Volume estival 2019 autorisé	Volume hivernal proposé	Volume hivernal 2019/2020 autorisé	Volume additionnel de printemps	Volume additionnel de printemps BV Charente autorisé sous conditions	Adhésion à l'Association	Débit autorisé	Commune du point de prélèvement	Dpt
57371	EARL AURAURE	N1	LA COUGNASSE - LES GEAYS - A 598	ARNOULT	35 689	40 000	0	38 259	38 259		0		0	AISR	50	BALANZAC	17
57372	SCEA VIGNOBLES BAUDRY	N1	CHEZ NOUGER - AH 107	ARNOULT	54 395	57 115	0	58 311	58 311		0		0	AISR	20	RIOUX	17
57373	EARL BEAUMUR	N1	LES BOUTAUDIERES - A 1108	ARNOULT	20 171	25 000	0	21 623	21 623		0		0	AISR	65	NANCRAS	17
57373	EARL BEAUMUR	R	Marais du Rivollet* ZB 16	ARNOULT	0	0	0	0	0		0		0	AISR	60	BALANZAC	17
57373	EARL BEAUMUR	N1	MAISONS BASSES - LES BOUTAUDIERES - F 991	ARNOULT	40 647	45 000	0	43 574	43 574		0		0	AISR	45	SAINTE-GEMME	17
57374	EARL BETELAUD	N1	LES GRANDS MURS - A 1051	ARNOULT	32 371	33 990	0	34 702	34 702		0		0	AISR	50	CORME-ROYAL	17
57374	EARL BETELAUD	N1	MARAI FERRE - CHEZ CLERGEAUX - C 81	ARNOULT	23 084	24 238	0	24 746	24 746		0		0	AISR	35	SOULIGNONNE	17
57374	EARL BETELAUD	N1	MOULIN BRANDET - B 1550 a	ARNOULT	9 501	10 000	0	10 185	10 185		0		0	NON	23	SOULIGNONNE	17
57375	EARL BON VENT	N1	LE PUY VIOLET - A 892 - 2/2	ARNOULT	46 583	46 500	0	49 848	49 848		0		0	AISR	100	CHAMPAGNE	17
57376	EARL ALAIN DAUDET	N1	LA PACAUDIERE - ZV 14 e	ARNOULT	43 417	43 417	1 500	43 417	43 417	1 500	1 500		0	AISR	60	SAINTES	17
57376	EARL ALAIN DAUDET	N1	BEL AIR - AI 142	ARNOULT	38 005	38 005	1 500	38 005	38 005	1 500	1 500		0	AISR	70	PESSINES	17
57376	EARL ALAIN DAUDET	N1	LA RENTE A COLETTE	ARNOULT	27 225	27 225	1 500	27 225	27 225	1 500	1 500		0	AISR	15	VARZAY	17
57377	EARL DAVIAUD FMC	R	Le Vieux Pont D 890	ARNOULT	11 740	15 000	0	12 585	12 585		0		0	AISR	50	PONT-L'ABBE-D'ARNOULT	17
57379	EARL DE LA COMBE DOUCE	R	Picou C 854	ARNOULT	0	0	0	0	0		0		0	NON	30	TRIZAY	17
57379	EARL DE LA COMBE DOUCE	N1	LA COMBE DOUCE - A 1220	ARNOULT	21 000	26 000	0	22 512	22 512		0		0	NON	25	SAINTE-RADEGONDE	17
57380	EARL DE MONPOU	N1	MONPOU - les 2 forages 12 et 109 versent dans un bassin tampon	ARNOULT	69 431	79 000	0	74 430	74 430		0		0	AISR	80	SOULIGNONNE	17
57380	EARL DE MONPOU	N1	LE GRAND VILLAGE - WD 58	ARNOULT	12 571	15 000	0	13 476	13 476		0		0	AISR	25	SOULIGNONNE	17
57382	EARL DES CROIX BLANCHES	N1	LES CROIX BLANCHES - G 300	ARNOULT	17 739	18 626	0	19 016	19 016		0		0	AISR	40	CORME-ROYAL	17



N° du suivi de l'exploitation	EXPLOITATION	Ressource	Lieu-dit du Prvt	Bassin de gestion	Volume OUGC de base (= Vol auto 16)	Volume estival demandé 2019	Volume hivernal demandé 2019	Volume estival proposé	Volume estival 2019 autorisé	Volume hivernal proposé	Volume hivernal 2019/2020 autorisé	Volume additionnel de printemps	Volume additionnel de printemps BV Charente autorisé sous conditions	Adhésion à l'Association	Débit autorisé	Commune du point de prélèvement	Dpt
57383	EARL DES LACS	R	Le Moulin de l'Angle A 59	ARNOULT	20 000	20 000	0	20 000	20 000		0		0	AISR	50	SAINT-AGNANT	17
57384	EARL DOUBLET	R	L'Eguille A 726	ARNOULT	19 963	19 963	0	19 963	19 963		0		0	AISR	35	CHAMPAGNE	17
57384	EARL DOUBLET	R	Marais de Razour A 976	ARNOULT	5 145	5 145	0	5 145	5 145		0		0	AISR	30	SAINTE-RADEGONDE	17
57384	EARL DOUBLET	N1	LE PINIER DE CHIELOUP	ARNOULT	22 601	5 000	0	5 000	5 000		0		0	AISR	20	CHAMPAGNE	17
57384	EARL DOUBLET	N1	BOUILLE DE CHAMBON-PRISE DE RAZOUR-A 610	ARNOULT	34 629	5 000	3 000	5 000	5 000	3 000	3 000		0	AISR	20	TRIZAY	17
57385	EARL DU BOIS BERNARD	N1	L HOUMEE - D 418	ARNOULT	12 541	15 000	0	13 444	13 444		0		0	AISR	40	ECHILLAIS	17
57388	EARL DUC	N1	LES GROIES EST - E2 181	ARNOULT	30 101	31 606	0	32 268	32 268		0		0	AISR	40	SAINTE-GEMME	17
57388	EARL DUC	N1	LE GRAND BOIS	ARNOULT	110 906	116 451	0	118 891	118 891		0		0	AISR	150	SAINTE-GEMME	17
57388	EARL DUC	N1	LES NOYERS NORD - F 77	ARNOULT	2 732	2 896	0	2 929	2 929		0		0	NON	23	SAINTE-GEMME	17
57389	EARL ESPERANCE	N1	LA MOULINETTE-LA FRANCHISE - 111 - 1/2	ARNOULT	33 697	43 920	0	36 123	36 123		0		0	AISR	45	BALANZAC	17
57389	EARL ESPERANCE	N1	LA MOULINETTE - B 111 - 2/2	ARNOULT	28 704	38 152	0	30 771	30 771		0		0	AISR	35	BALANZAC	17
57389	EARL ESPERANCE	N1	LES BROSSARDS - 331 a - 1/3	ARNOULT	15 644	20 644	0	16 770	16 770		0		0	AISR	70	SAINTE-GEMME	17
57390	EARL GUILLET	N1	GRDES VERSENNES-COMBE DES BONES- B4 -2/2	ARNOULT	17 390	19 000	0	18 642	18 642		0		0	AISR	60	PISANY	17
57390	EARL GUILLET	N1	GRDES VERSENNES-COMBE DES BONES- B4 -1/2	ARNOULT	10 266	11 000	0	11 000	11 000		0		0	AISR	80	PISANY	17
57391	EARL GUILLIOUT	N1	LA CROIX GEOFFROY - B 1052	ARNOULT	78 081	81 985	78 081	83 703	83 703		0		0	AISR	80	SOULIGNONNE	17
57392	EARL LA BAUDRIERE	N1	LA BAUDRIERE - B 740 +RESERVE	ARNOULT	50 355	60 000	0	53 981	53 981		0		0	AISR	25	SAINT-SULPICE-D'ARNOULT	17
57392	EARL LA BAUDRIERE	N1	LES PETITES GROIES - B 470 - 1er/3 FORAG	ARNOULT	83 179	90 000	0	89 168	89 168		0		0	AISR	115	SAINT-SULPICE-D'ARNOULT	17
57393	EARL LA TOUCHE	N1	LA TOUCHE	ARNOULT	41 555	43 633	20 000	44 547	44 547	2 000	2 000		0	AISR	80	SAINT-GEORGES-DES-COTEAUX	17

N° du suivi de l'exploitation	EXPLOITATION	Ressource	Lieu-dit du Prvt	Bassin de gestion	Volume OUGC de base (= Vol auto 16)	Volume estival demandé 2019	Volume hivernal demandé 2019	Volume estival proposé	Volume estival 2019 autorisé	Volume hivernal proposé	Volume hivernal 2019/2020 autorisé	Volume additionnel de printemps	Volume additionnel de printemps BV Charente autorisé sous conditions	Adhésion à l'Association	Débit autorisé	Commune du point de prélèvement	Dpt
57394	EARL L'ABBAYE	R	Le ChizeB 546, "La Foret" A 985 et "Razour" A 33	ARNOULT	10 602	10 602	0	10 602	10 602		0		0	AISR	40	TRIZAY	17
57394	EARL L'ABBAYE	N1	L ABBAYE - C 6	ARNOULT	4 983	4 983	0	4 983	4 983		0		0	AISR	10	TRIZAY	17
57394	EARL L'ABBAYE	N1	LE RENFERMIS - C 212	ARNOULT	2 425	5 000	600	2 600	2 600	600	600		0	AISR	25	TRIZAY	17
57395	EARL LABBE-GERGOUIL	N1	LES VIGNES - A 823	ARNOULT	67 116	70 000	0	71 948	71 948		0		0	AISR	70	PISANY	17
57397	Monsieur LANGLAIS Lionel	N1	CHEZ GRIFFON - AM 52	ARNOULT	57 828	92 100	0	61 992	61 992		0		0	AISR	120	RETAUD	17
57397	Monsieur LANGLAIS Lionel	N1	LE PONT DE LA GALOCHE - AE 277 (Les Jarrelles)	ARNOULT	64 323	82 800	0	68 954	68 954		0		0	AISR	100	RETAUD	17
57398	EARL L'ARDILLER	N1	L ARDILLER - AL 44	ARNOULT	93 173	98 000	0	99 881	99 881		0		0	AISR	130	RETAUD	17
57398	EARL L'ARDILLER	N1	Les Bodins - CHEZ PARIS AI 19	ARNOULT	20 000	21 000	0	21 440	21 440		0		0	AISR	40	RETAUD	17
57399	EARL LE CHIZE	R	Picou C 867	ARNOULT	8 232	8 232	0	8 232	8 232		0		0	AISR	50	TRIZAY	17
57399	EARL LE CHIZE	R	Picou C 369	ARNOULT	1 911	1 911	0	1 911	1 911		0		0	AISR	20	TRIZAY	17
57399	EARL LE CHIZE	N1	LE CHIZE	ARNOULT	5 432	5 000	0	5 000	5 000		0		0	AISR	10	TRIZAY	17
57399	EARL LE CHIZE	N1	LE CHIZE - C 118	ARNOULT	37 636	37 636	1 500	37 636	37 636	1 500	1 500		0	AISR	40	TRIZAY	17
57400	EARL LE FIEF DE L'ISLEAU	R	Marais du Bouil A 585	ARNOULT	2 206	2 500	0	2 365	2 365		0		0	AISR	42	CORME ROYAL	17
57400	EARL LE FIEF DE L'ISLEAU	N1	LA TOUR DE L ISLEAU	ARNOULT	29 123	35 000	0	31 220	31 220		0		0	AISR	45	SAINT-SULPICE-D'ARNOULT	17
57401	EARL LE GRAND VERSENNE	N1	LE BOIS DES FAVRES - A 263	ARNOULT	19 485	28 000	0	20 888	20 888		0		0	AISR	40	BEURLAY	17
57401	EARL LE GRAND VERSENNE	N1	LE BOIS DES FAVRES - A 327	ARNOULT	20 952	30 000	0	22 461	22 461		0		0	AISR	30	BEURLAY	17
57402	EARL LE MOULIN DE TETAUD	N1	MOULIN DE TETAUD - C 88	ARNOULT	26 942	26 942		26 942	26 942		0		0	NON	30	CORME-ROYAL	17
57403	EARL LE VIRGINIE	N1	LE PETIT BOUTEMAILLE - C 179	ARNOULT	18 158	20 000	0	19 465	19 465		0		0	AISR	35	SAINTE-GEMME	17
57403	EARL LE VIRGINIE	N1	BELLEVUE - B 843 - FORAGE+REVERVE 3200m3	ARNOULT	16 343	22 000	0	17 520	17 520		0		0	AISR	35	CHAMPAGNE	17
57403	EARL LE VIRGINIE	N1	LA GROSSE PIERRE SUD - B 280	ARNOULT	13 968	15 000	0	14 974	14 974		0		0	AISR	30	SAINTE-GEMME	17

N° du suivi de l'exploitation	EXPLOITATION	Ressource	Lieu-dit du Prvt	Bassin de gestion	Volume OUGC de base (= Vol auto 16)	Volume estival demandé 2019	Volume hivernal demandé 2019	Volume estival proposé	Volume estival 2019 autorisé	Volume hivernal proposé	Volume hivernal 2019/2020 autorisé	Volume additionnel de printemps	Volume additionnel de printemps BV Charente autorisé sous conditions	Adhésion à l'Association	Débit autorisé	Commune du point de prélèvement	Dpt
57404	EARL LES ANCIENS MOULINS	N1	LE CHEYRON - AW 522	ARNOULT	128 086	140 000	0	137 308	137 308		0		0	AISR	180	THENAC	17
57405	EARL LES CHENES VERTS	R	Vouillay A 33	ARNOULT	68 151	73 000	0	73 058	73 058		0		0	AISR	75	SAINT-AGNANT	17
57406	EARL LES FORGES	N1	TERRES ET MOTTES DE LA BROUSSE - E 916	ARNOULT	22 628	23 759	0	24 257	24 257		0		0	NON	78	CORME-ROYAL	17
57406	EARL LES FORGES	N1	AU SABION - F 561	ARNOULT	15 574	16 353	0	16 695	16 695		0		0	NON	45	CORME-ROYAL	17
57406	EARL LES FORGES	N1	LES ILOTS - E 582	ARNOULT	7 752	8 140	0	8 310	8 310		0		0	NON	40	CORME-ROYAL	17
57407	EARL LES PAQUIER	N1	LA COUTELIERE - B 414	ARNOULT	18 508	26 000	0	19 841	19 841		0		0	AISR	30	PONT-L'ABBE-D'ARNOULT	17
57407	EARL LES PAQUIER	N1	LA COUTELIERE - B 387	ARNOULT	16 831	24 000	0	18 043	18 043		0		0	AISR	40	PONT-L'ABBE-D'ARNOULT	17
57408	SCEA LES ROSEAUX	N1	Chez BODIN	ARNOULT	17 181	25 000	0	18 418	18 418		0		0	AISR	35	BALANZAC	17
57408	SCEA LES ROSEAUX	N1	LES BARRIERES - ZI 2	ARNOULT	23 885	30 000	0	25 605	25 605		0		0	AISR	50	BALANZAC	17
57408	SCEA LES ROSEAUX	N1	LA MOULINETTE - LA MONTEE - ZH 22	ARNOULT	21 441	30 000	0	22 985	22 985		0		0	AISR	39	BALANZAC	17
57409	EARL LONCEINT	N1	LA COLOMBIERE - A 589	ARNOULT	26 120	27 426	0	28 001	28 001		0		0	AISR	50	BALANZAC	17
57409	EARL LONCEINT	N1	LES GENETS - A 782	ARNOULT	26 120	27 426	0	28 001	28 001		0		0	AISR	40	LUCHAT	17
57409	EARL LONCEINT	N1	LES GUERETS - LES VALLEES - A 778	ARNOULT	25 492	26 767	0	27 327	27 327		0		0	AISR	65	LUCHAT	17
57409	EARL LONCEINT	N1	LE FRIBEAU - A 1512 - +RESERVE 450m3	ARNOULT	32 755	34 393	0	35 113	35 113		0		0	AISR	42	SOULIGNONNE	17
57410	EARL MEMAIN	N1	LA CIRCASSERIE - ZI 39	ARNOULT	55 123	60 000	0	59 092	59 092		0		0	AISR	75	SAINT-AGNANT	17
57412	EARL POM'ROYAL	N1	LES FENETRES - C 181	ARNOULT	7 500	7 500	7 500	7 500	7 500	2 000	2 000		0	NON	40	CORME-ROYAL	17
57414	EARL ROUGER	N1	LA BARBELLE - AM 199	ARNOULT	20 882	25 000	2 000	22 386	22 386	2 000	2 000		0	NON	50	RETAUD	17
57415	EARL SAINTONGE FRUITIERE	N1	LA PACAUDIERE - ZV 14 e	ARNOULT	22 976	22 976	1 500	22 976	22 976	1 500	1 500		0	AISR	60	SAINTES	17
57415	EARL SAINTONGE FRUITIERE	N1	BEL AIR - AI 142	ARNOULT	107 472	107 472	1 500	107 472	107 472	1 500	1 500		0	AISR	70	PESSINES	17
57415	EARL SAINTONGE FRUITIERE	N1	LA RENTE A COLETTE	ARNOULT	34 850	34 850	1 500	34 850	34 850	1 500	1 500		0	AISR	15	VARZAY	17

N° du suivi de l'exploitation	EXPLOITATION	Ressource	Lieu-dit du Prvt	Bassin de gestion	Volume OUGC de base (= Vol auto 16)	Volume estival demandé 2019	Volume hivernal demandé 2019	Volume estival proposé	Volume estival 2019 autorisé	Volume hivernal proposé	Volume hivernal 2019/2020 autorisé	Volume additionnel de printemps	Volume additionnel de printemps BV Charente autorisé sous conditions	Adhésion à l'Association	Débit autorisé	Commune du point de prélèvement	Dpt
57416	EARL TETAUD	N1	LES PLANCHES SUD - D 84	ARNOULT	27 447	28 819	0	28 819	28 819		0		0	AISR	50	BALANZAC	17
57416	EARL TETAUD	N1	LE CHENE VERT - B 719	ARNOULT	17 809	18 699	0	18 699	18 699		0		0	AISR	30	BALANZAC	17
57416	EARL TETAUD	N1	BOIS GETAIN - D 314	ARNOULT	33 453	35 126	0	35 126	35 126		0		0	AISR	50	BALANZAC	17
57417	EARL THOMAS	N1	LA TOUCHE - A 137 - + RESERVE DE 2500m3	ARNOULT	52 590	105 000	0	56 376	56 376		0		0	AISR	72	SOULIGNONNE	17
57417	EARL THOMAS	N1	MARAIS DE CHEZ BAUDRY - A 996	ARNOULT	15 574	60 000	0	16 695	16 695		0		0	AISR	40	SOULIGNONNE	17
57417	EARL THOMAS	N1	CHEZ BAUDRY - A 744	ARNOULT	46 863	70 000	0	50 237	50 237		0		0	AISR	60	SOULIGNONNE	17
57418	EARL VERGNAUD	N1	CHEZ MEGRAND ( LES CORMIERS ) - ZX 4	ARNOULT	15 295	16 060	0	16 060	16 060		0		0	AISR	35	CORME-ROYAL	17
57418	EARL VERGNAUD	N1	FOSSE NOIR - ZA 119	ARNOULT	49 796	52 286	0	52 286	52 286		0		0	AISR	120	LUCHAT	17
57418	EARL VERGNAUD	N1	LA CHASSAGNE - A 723	ARNOULT	83 179	87 338	0	87 338	87 338		0		0	AISR	150	LUCHAT	17
57420	Monsieur FONTAINE Denis	N1	L HOUMEE - D 328	ARNOULT	20 000	25 000	0	21 440	21 440		0		0	NON	50	ECHILLAIS	17
57421	SCEA FRICAUD	N1	LA CHEVRIE - C 394	ARNOULT	27 517	32 000	0	29 498	29 498		0		0	AISR	50	SAINTE-GEMME	17
57422	GAEC DE BOIS JOLY	N1	BOIS JOLY - ZX 285	ARNOULT	41 861	50 000	0	44 875	44 875		0		0	AISR	75	SAINTES	17
57422	GAEC DE BOIS JOLY	N1	LA LAURENDERIE - ZX 283	ARNOULT	41 746	50 000	0	44 752	44 752		0		0	AISR	85	SAINTES	17
57423	GAEC DE CORINTHE	N1	LA POINTE - AM 397 - 1er/2 FORAGE	ARNOULT	50 450	60 000	0	54 082	54 082		0		0	NON	40	THENAC	17
57423	GAEC DE CORINTHE	N1	LA POINTE - AM 397 - 2e/2 FORAGE	ARNOULT	40 577	45 000	0	43 499	43 499		0		0	NON	60	THENAC	17
57424	GAEC DE LA BLONDE	N1	LES FONTAINES BLANCHES - AL 363	ARNOULT	51 542	60 000	0	55 253	55 253		0		0	AISR	78	VARZAY	17
57426	GAEC DU GRAND CHADIGNAC	N1	LE GRAND CHADIGNAC - YA 19	ARNOULT	43 822	60 000	0	46 977	46 977		0		0	AISR	70	SAINTES	17
57427	EARL GEMON	N1	LE MOINE - A 2 - 1/2	ARNOULT	10 825	15 035	0	11 604	11 604		0		0	NON	90	SAINTE-GEMME	17
57428	GAEC DE LA METAIRIE	R	Le Roussely ZP 16	ARNOULT	3 219	0	0	0	0		0		0	NON	20	SAINTE-SULPICE-D'ARNOULT	17
57429	GAEC LE CHENE VERT	N1	LA PIERRE PLATE - B 168	ARNOULT	41 555	43 633	0	43 633	43 633		0		0	AISR	70	BALANZAC	17
57430	GAEC LE GRAND VILLAGE	R	I Abbaye B 966	ARNOULT	3 273	4 000	0	3 509	3 509		0		0	AISR	28	TRIZAY	17

N° du suivi de l'exploitation	EXPLOITATION	Ressource	Lieu-dit du Prvt	Bassin de gestion	Volume OUGC de base (= Vol auto 16)	Volume estival demandé 2019	Volume hivernal demandé 2019	Volume estival proposé	Volume estival 2019 autorisé	Volume hivernal proposé	Volume hivernal 2019/2020 autorisé	Volume additionnel de printemps	Volume additionnel de printemps BV Charente autorisé sous conditions	Adhésion à l'Association	Débit autorisé	Commune du point de prélèvement	Dpt
57430	GAEC LE GRAND VILLAGE	N1	LA VERSENNE TORSE - WK 42	ARNOULT	25 003	26 500	0	26 803	26 803		0		0	AISR	28	TRIZAY	17
57430	GAEC LE GRAND VILLAGE	N1	TERRE DE L ABBAYE - B 966	ARNOULT	3 492	4 000	0	3 743	3 743		0		0	AISR	28	TRIZAY	17
57431	EARL LE GUE	R	Le Marais de Picou C 870	ARNOULT	4 980	5 500	500	5 339	5 339	500	500		0	AISR	40	CHAMPAGNE	17
57431	EARL LE GUE	R	Prairie du Razour A 24, 32 et 167	ARNOULT	4 981	5 500	500	5 340	5 340	500	500		0	AISR	40	TRIZAY	17
57431	EARL LE GUE	N1	LE GUE - ZB 11	ARNOULT	2 592	3 000	1 000	2 779	2 779	1 000	1 000		0	AISR	10	CHAMPAGNE	17
57431	EARL LE GUE	N1	LE GUE - A 910	ARNOULT	39 041	42 000	2 000	41 852	41 852	2 000	2 000		0	AISR	25	CHAMPAGNE	17
57431	EARL LE GUE	N1	BELHOMME - A 782	ARNOULT	36 876	41 000	2 000	39 531	39 531	2 000	2 000		0	AISR	60	CHAMPAGNE	17
57432	EARL LES BOUYERS	N1	LES PRES DU LOUP - AL 207	ARNOULT	37 085	37 000	0	37 000	37 000		0		0	AISR	60	CHERMIGNAC	17
57432	EARL LES BOUYERS	N1	LES BOUYERS - ZB 84	ARNOULT	169 013	163 000	1 000	163 000	163 000	1 000	1 000		0	AISR	180	CHERMIGNAC	17
57433	GAEC LES CORMIERS	N1	BEAULIEU - ZB 547 + 2 petits bassins	ARNOULT	5 250	12 000	6 000	5 628	5 628	2 000	2 000		0	AISR	10	CORME-ROYAL	17
57435	GAEC MICHAUD J ET FILS	N1	CHIELOUP - A 377	ARNOULT	63 345	72 000	0	67 906	67 906		0		0	NON	80	CHAMPAGNE	17
57435	GAEC MICHAUD J ET FILS	R	A La Croix B 691 et 692	ARNOULT	8 730	12 500	0	9 359	9 359		0		0	NON	20	CHAMPAGNE	17
57435	GAEC MICHAUD J ET FILS	N1	BELLEVUE - LA CROIX - 692	ARNOULT	8 730	12 500	0	9 359	9 359		0		0	NON	20	CHAMPAGNE	17
57437	Monsieur GATINEAU Laurent	N1	LAUBREE - C 191	ARNOULT	20 000	10 000	2 000	10 720	10 720	1 000	1 000		0	NON	90	ECHILLAIS	17
57438	SCEA LES VERGERS DES BENOITS	N1	LES BENOITS - ZX 235 - + RESERVE 3000m3	ARNOULT	68 000	68 000	0	68 000	68 000		0		0	AISR	30	SAINTES	17
57440	Monsieur GIRARDEAU Christian	N1	LA PIAZIERE - WH 11	ARNOULT	28 076	29 480	0	30 097	30 097		0		0	AISR	35	PONT-L'ABBE-D'ARNOULT	17
57442	Monsieur GIRAUD Bernard	N1	PLAINE DU PLESSIS - ZD 12	ARNOULT	29 349	31 000	0	31 462	31 462		0		0	AISR	50	SAINT-AGNANT	17
57442	Monsieur GIRAUD Bernard	N1	LE PETIT FOND GERMAIN - A	ARNOULT	15 222	20 000	0	16 318	16 318		0		0	AISR	45	SAINT-AGNANT	17
57444	Monsieur GODIN Gaël	R	L Abbaye	ARNOULT	3 000	3 200	0	3 200	3 200		0		0	NON	15	TRIZAY	17
57444	Monsieur GODIN Gaël	N1	LA CROIX - WD 1	ARNOULT	11 407	18 600	0	12 228	12 228		0		0	NON	25	TRIZAY	17

N° du suivi de l'exploitation	EXPLOITATION	Ressource	Lieu-dit du Prvt	Bassin de gestion	Volume OUGC de base (= Vol auto 16)	Volume estival demandé 2019	Volume hivernal demandé 2019	Volume estival proposé	Volume estival 2019 autorisé	Volume hivernal proposé	Volume hivernal 2019/2020 autorisé	Volume additionnel de printemps	Volume additionnel de printemps BV Charente autorisé sous conditions	Adhésion à l'Association	Débit autorisé	Commune du point de prélèvement	Dpt
57445	Monsieur GOURSAUD Rémi	N1	CHEZ RANGEARD - F 407	ARNOULT	7 682	8 066	0	8 235	8 235		0		0	AISR	23	SAINTE-GEMME	17
57445	Monsieur GOURSAUD Rémi	N1	CHEZ RANGEARD NORD - F 86	ARNOULT	29 193	30 653	0	31 295	31 295		0		0	AISR	52	SAINTE-GEMME	17
57448	Monsieur JUCHEREAU Jean-Marie	N1	BEAULIEU - A 1811	ARNOULT	1 500	1 400	60	1 400	1 400	60	60		0	NON	4	CORME-ROYAL	17
57449	Monsieur LANDREAU Johnny	N1	PETITE FORET	ARNOULT	20 000	25 000	0	21 440	21 440		0		0	NON	40	CORME-ROYAL	17
57450	Monsieur LANNELONGUE Jean-Philippe	R	Le Grand Marais - Paluaud	ARNOULT	4 500	0	0	0	0		0		0	NON	50	PONT-L'ABBE-D'ARNOULT	17
57452	Monsieur LETEAUD Patrice	N1	LES ROSIERS - A 73	ARNOULT	36 317	40 000	0	38 932	38 932		0		0	AISR	42	CHAMPAGNE	17
57452	Monsieur LETEAUD Patrice	N1	LES CARRIERES	ARNOULT	24 234	28 000	0	25 979	25 979		0		0	AISR	35	CHAMPAGNE	17
57452	Monsieur LETEAUD Patrice	N1	LA SALLE - LES AGES - A 71	ARNOULT	53 009	60 000	0	56 826	56 826		0		0	AISR	55	SAINTE-RADEGONDE	17
57452	Monsieur LETEAUD Patrice	N1	L EGUILLE	ARNOULT	30 590	35 000	0	32 792	32 792		0		0	AISR	45	CHAMPAGNE	17
57454	Monsieur LOISEAU Dominique	N1	LE FIEF DE MAUZE - C 451	ARNOULT	34 850	0	0	0	0		0		0	NON	62	BALANZAC	17
57455	Monsieur LOISEAU Gilles	N1	MONTRAVAIL	ARNOULT	24 933	26 180	0	26 728	26 728		0		0	NON	95	PESSINES	17
57456	Monsieur MALAIRAN Regent	R	Violet	ARNOULT	4 850	4 850	0	4 850	4 850		0		0	AISR	30	SAINTE-RADEGONDE	17
57456	Monsieur MALAIRAN Regent	N1	LE GROS BUISSON - B 1254	ARNOULT	6 000	8 000	0	6 432	6 432		0		0	AISR	8	SAINTE-RADEGONDE	17
57392	EARL LA BAUDRIERE	N1	LE MUR - LES RIVIERES DU GD BOIS - ZB 1	ARNOULT	41 764	48 000	0	44 771	44 771		0		0	AISR	40	SAINTE-GEMME	17
57392	EARL LA BAUDRIERE	N1	LES GROIES EST - E 826 -SOURCE+RESERVE	ARNOULT	56 361	62 000	0	60 419	60 419		0		0	AISR	40	SAINTE-GEMME	17
57459	Monsieur MOUTARD Philippe	N1	RALETTE - F 727	ARNOULT	48 190	57 000	0	51 660	51 660		0		0	AISR	60	SAINTE-GEMME	17
57461	Monsieur PACAUD Yohann	N1	L HOUMEE OUEST - BB 25	ARNOULT	5 859	6 152	0	6 281	6 281		0		0	NON	8	ECHILLAIS	17
57462	Monsieur PATOUR Olivier	N1	L ARDILLER - AL 290 + réserve	ARNOULT	6 000	6 000		6 000	6 000		0		0	NON	5,5	RETAUD	17

N° du suivi de l'exploitation	EXPLOITATION	Ressource	Lieu-dit du Prvt	Bassin de gestion	Volume OUGC de base (= Vol auto 16)	Volume estival demandé 2019	Volume hivernal demandé 2019	Volume estival proposé	Volume estival 2019 autorisé	Volume hivernal proposé	Volume hivernal 2019/2020 autorisé	Volume additionnel de printemps	Volume additionnel de printemps BV Charente autorisé sous conditions	Adhésion à l'Association	Débit autorisé	Commune du point de prélèvement	Dpt
57464	SCEA PIOPIO	N1	LA METAIRIE - D 470	ARNOULT	29 752	0	0	0	0		0		0	NON	60	BALANZAC	17
57466	Monsieur ROCHETEAU Julien	N1	LES CHAMPS DE DERRIERE - G1 261	ARNOULT	10 185	10 185	0	10 918	10 918		0		0	AISR	25	CORME-ROYAL	17
57466	Monsieur ROCHETEAU Julien	N1	LA JOIE SUD - A 1021 a - SOURCE	ARNOULT	14 178	15 000	0	15 199	15 199		0		0	NON	25	PISANY	17
57467	Monsieur ROGER Jean-Claude	R	les Plassins - E 554 et E555	ARNOULT	1 000	600	400	600	600	400	400		0	NON	5	CORME-ROYAL	17
57468	SAS PEPINIERS DE CORME-ROYAL	N1	CHEZ GIRAUD - C1223	ARNOULT	150 000	120 000		120 000	120 000		0		0	AISR	103	SOULIGNONNE	17
57469	SCEA BABIN YVES	N1	LA JAUNELLE- AK 97 + reserve de 1350 m3	ARNOULT	100 944	105 991	0	108 212	108 212		0		0	AISR	100	RETAUD	17
57469	SCEA BABIN YVES	N1	LA CHAPELLE - AE 81 2/2- +RESERVE - 2/2	ARNOULT	117 564	123 442	0	126 029	126 029		0		0	AISR	160	RIOUX	17
57470	SCEA BOUTEMAILLE	N1	BOUTEMAILLE - C 565 ex C145	ARNOULT	25 561				0		0		0	NON	45	SAINTE-GEMME	17
57471	SCEA CHABOISSEAU	N1	OUAGAP - AV 3 - 1/2	ARNOULT	239 156	249 579	0	256 375	256 375		0		0	AISR	275	NIEUL-LES-SAINTES	17
57472	SCEA DE CHEZ GRIFFON	N1	CHEZ GRIFFON - AM 410	ARNOULT	20 000	25 000	0	21 440	21 440		0		0	AISR	35	RETAUD	17
57475	SCEA DES GENETS	N1	LES GENETS - G 327	ARNOULT	30 241	30 000	0	32 160	32 160		0		0	AISR	40	CORME-ROYAL	17
57476	SCEA DES NOURAUDS	N1	LES GRANDS BOSQUETS - B 866	ARNOULT	36 177	37 986	0	38 782	38 782		0		0	AISR	80	LA CLISSE	17
57476	SCEA DES NOURAUDS	N1	CHEZ SICQUET - ZY 24	ARNOULT	23 187	24 346	0	24 856	24 856		0		0	AISR	35	CORME-ROYAL	17
57476	SCEA DES NOURAUDS	N1	LES GRANDS BOSQUETS-LES BERTHELOTS - B 844	ARNOULT	51 053	53 606	0	54 729	54 729		0		0	AISR	120	LA CLISSE	17
57476	SCEA DES NOURAUDS	N1	LA SENDIERE - AD 275	ARNOULT	52 729	55 365	0	56 525	56 525		0		0	AISR	60	NIEUL-LES-SAINTES	17
57477	SCEA LE MUR	N1	RIVIERE DU GRAND BOIS - ZB 6 et 7 -+RESERVE	ARNOULT	64 043	67 245	0	68 654	68 654		0		0	AISR	50	SAINTE-GEMME	17
57477	SCEA LE MUR	N1	RIVIERE DU GRAND BOIS - E 691 - RESERVE	ARNOULT	42 812	44 953	0	45 894	45 894		0		0	AISR	50	SAINTE-GEMME	17
57478	SCEA DU FIEF DE LA CHAPELLE	N1	CHEZ NOUGER - AH 107	ARNOULT	9 079	16 000	0	9 733	9 733		0		0	AISR	20	RIOUX	17
57478	SCEA DU FIEF DE LA CHAPELLE	N1	LA CHAPELLE - AE 84 - 2/2	ARNOULT	20 330	32 000	0	21 794	21 794		0		0	AISR	68	RIOUX	17
57479	SCEA FI COMBAUD	R	La Chaume D 1082	ARNOULT	14 000	0	0	0	0		0		0	NON	30	PONT-L'ABBE-D'ARNOULT	17

N° du suivi de l'exploitation	EXPLOITATION	Ressource	Lieu-dit du Prvt	Bassin de gestion	Volume OUGC de base (= Vol auto 16)	Volume estival demandé 2019	Volume hivernal demandé 2019	Volume estival proposé	Volume estival 2019 autorisé	Volume hivernal proposé	Volume hivernal 2019/2020 autorisé	Volume additionnel de printemps	Volume additionnel de printemps BV Charente autorisé sous conditions	Adhésion à l'Association	Débit autorisé	Commune du point de prélèvement	Dpt
57480	SCEA LA LIMOISE	N1	LA PIERRIERE - BOIS DE LA LIMOISE CHAGNEE- C118	ARNOULT	18 797	19 925	0	20 150	20 150		0		0	NON	40	ECHILLAIS	17
57480	SCEA LA LIMOISE	N1	LA LIMOISE - B 189	ARNOULT	51 319	53 885	0	55 014	55 014		0		0	NON	90	ECHILLAIS	17
57481	SCEA LE CHALET	N1	LA BERLANDERIE - ZO 87	ARNOULT	34 710	34 710	0	37 209	37 209		0		0	AISR	65	CHERMIGNAC	17
57482	SCEA LE PINIER	N1	LEUZOIS - AV 207	ARNOULT	33 244	35 500	0	35 638	35 638		0		0	AISR	50	NIEUL-LES-SAINTES	17
57482	SCEA LE PINIER	N1	LES TOUCHES - AM 172	ARNOULT	12 920	13 566	0	13 850	13 850		0		0	AISR	30	NIEUL-LES-SAINTES	17
57483	SCEA LE PRADEAU	N1	LE PRADEAU - WC 2	ARNOULT	16 967	25 000	0	18 189	18 189		0		0	AISR	30	PONT-L'ABBE-D'ARNOULT	17
57484	SCEA LES BODIN	N1	CHEZ BODIN - D 305 - 1/2	ARNOULT	20 000	0	0	0	0		0		0	NON	75	BALANZAC	17
57485	SCEA LES CHATAIGNIERS	N1	CHEZ TREIMEAU - LA MAITERIE - B 138	ARNOULT	22 349	30 000	30 000	23 958	23 958		0		0	AISR	135	LUCHAT	17
57486	SCEA LES RIVOLLETS	N1	TRICORNE - H 424	ARNOULT	38 063	40 000	0	40 804	40 804		0		0	AISR	60	CORME-ROYAL	17
57486	SCEA LES RIVOLLETS	N1	Les rivollets	ARNOULT	24 514	26 000	0	26 279	26 279		0		0	AISR	60	CORME-ROYAL	17
57486	SCEA LES RIVOLLETS	N1	CHEZ TALLET - H 391	ARNOULT	20 952	25 000	0	22 461	22 461		0		0	AISR	40	CORME-ROYAL	17
57486	SCEA LES RIVOLLETS	N1	LES CHASSIERES - Pres de la Roberbe	ARNOULT	23 466	25 000	0	25 156	25 156		0		0	AISR	40	CORME-ROYAL	17
57486	SCEA LES RIVOLLETS	N1	LA GRIGOTERIE - B 145	ARNOULT	19 136	21 000	0	20 514	20 514		0		0	NON	45	CORME-ROYAL	17
57486	SCEA LES RIVOLLETS	N1	CHAMP DU PERAT - A 1404	ARNOULT	58 666	60 000	0	62 890	62 890		0		0	NON	100	CORME-ROYAL	17
57486	SCEA LES RIVOLLETS	N1	GERZAN - A 1525	ARNOULT	22 698	25 000	0	24 332	24 332		0		0	AISR	40	CORME-ROYAL	17
57487	SCEA L'INTEGRALE	N1	BOIS COUDRAT - ZH 4	ARNOULT	6 355	6 673	0	6 813	6 813		0		0	NON	60	LUCHAT	17
57487	SCEA L'INTEGRALE	N1	LES MOTTES DU GRAND VILLAGE - AB 320	ARNOULT	32 126	33 732	0	34 439	34 439		0		0	NON	60	VARZAY	17
57488	Monsieur SEGUIN Alain-Claude	R	Galant - ZO 32	ARNOULT	3 000	5 000	2 000	3 216	3 216	2 000	2 000		0	NON	30	ST SULPICE D'ARNOULT	17



N° du suivi de l'exploitation	EXPLOITATION	Ressource	Lieu-dit du Prvt	Bassin de gestion	Volume OUGC de base (= Vol auto 16)	Volume estival demandé 2019	Volume hivernal demandé 2019	Volume estival proposé	Volume estival 2019 autorisé	Volume hivernal proposé	Volume hivernal 2019/2020 autorisé	Volume additionnel de printemps	Volume additionnel de printemps BV Charente autorisé sous conditions	Adhésion à l'Association	Débit autorisé	Commune du point de prélèvement	Dpt
57488	Monsieur SEGUIN Alain-Claude	N1	BOUTIRAUD - W 10	ARNOULT	5 000	8 000	5 000	5 360	5 360	5 000	5 000		0	NON	12	SOULIGNONNE	17
57490	Monsieur VIAUD Pascal	R	Le Carlot A 1722	ARNOULT	17 949	17 949	0	17 949	17 949		0		0	AISR	40	SAINT-AGNANT	17
57745	Monsieur MASSIOT Sébastien	N1	LE PIGEONNIER ST SULPICE D ARNOULT	ARNOULT	37 253	39 116	0	39 116	39 116		0		0	AISR	50	SAINT-SULPICE-D'ARNOULT	17
57745	Monsieur MASSIOT Sébastien	N1	LES GROIES - E 132 - 1/2	ARNOULT	14 178	14 178	0	14 178	14 178		0		0	AISR	51	SAINTE-GEMME	17
58170	EARL ORIOU	N1	L ESSERT - WI 19	ARNOULT	9 338	0	0	0	0		0		0	NON	36	TRIZAY	17
58449	EARL TIRE PIED	N1	LE ROND POINT AM 94	ARNOULT	10 000	13 000	13 000	10 720	10 720		0		0	NON	10	RETAUD	17
58792	Monsieur ARNAULD Gonzague	N1	LES GAUTHIERS - ZW 61	ARNOULT	20 370	25 000	0	21 837	21 837		0		0	NON	30	SAINTE	17
58792	Monsieur ARNAULD Gonzague	N1	LE PETIT CHADIGNAC - ZP 2	ARNOULT	13 262	15 000	0	14 217	14 217		0		0	NON	45	SAINTE	17
62572	Monsieur RICHARD Ludovic	N1	LA PLAINE - AD 224	ARNOULT	7 403	9 000	0	7 936	7 936		0		0	AISR	35	VARZAY	17
62572	Monsieur RICHARD Ludovic	N1	LE CHAMP CHALARD - AE 46	ARNOULT	49 167	70 000	0	52 707	52 707		0		0	AISR	75	VARZAY	17
92233	SCEA DU CORMIER	N1	LES GRANDS BOSQUETS - B 866	ARNOULT	43 196	40 250	0	43 148	43 148		0		0	AISR	80	LA CLISSE	17
92233	SCEA DU CORMIER	N1	LES GRANDS BOSQUETS-LES BERTHELOTS - B 844	ARNOULT	43 196	40 250	0	43 148	43 148		0		0	AISR	120	LA CLISSE	17
92244	EARL DE FOURNE	N1	FOURNE - C 1078	ARNOULT	29 892	31 686	0	32 044	32 044		0		0	NON	60	SOULIGNONNE	17
92305	SCEA LA TERRIERE	N1	PETIT POCHE BONNE - B 957	ARNOULT	43 021	50 000	0	46 119	46 119		0		0	NON	65	PONT-L'ABBE-D'ARNOULT	17
92330	EARL GIRARDEAUX-PAPIN	N1	LES ROSEAUX - B 1038	ARNOULT	33 384	40 000	0	35 788	35 788		0		0	AISR	50	BALANZAC	17
92330	EARL GIRARDEAUX-PAPIN	N1	LES ROBERTS - C 150	ARNOULT	27 726	35 000	0	29 722	29 722		0		0	AISR	40	BALANZAC	17
92513	Monsieur FAYE Pierre	R	Prise du Pont A 1128	ARNOULT	6 402	0	0	0	0		0		0	AISR	40	SAINTE-RADEGONDE	17
92513	Monsieur FAYE Pierre	R	La Cadorette A 848 PRISE ROCHETEAU A 0093	ARNOULT	1 649	0	0	0	0		0		0	AISR	30	SAINTE-RADEGONDE	17
92513	Monsieur FAYE Pierre	R	LES CADORETTES	ARNOULT	2 000	2 000	0	2 000	2 000		0		0	AISR		PONT-L'ABBE-D'ARNOULT	17

N° du suivi de l'exploitation	EXPLOITATION	Ressource	Lieu-dit du Prvt	Bassin de gestion	Volume OUGC de base (= Vol auto 16)	Volume estival demandé 2019	Volume hivernal demandé 2019	Volume estival proposé	Volume estival 2019 autorisé	Volume hivernal proposé	Volume hivernal 2019/2020 autorisé	Volume additionnel de printemps	Volume additionnel de printemps BV Charente autorisé sous conditions	Adhésion à l'Association	Débit autorisé	Commune du point de prélèvement	Dpt
95178	Monsieur BRASSAUD Fabrice	R	I l'Isleu - "Le Renfermis" SC 606 - "Champs des Tanches" ZO 54 et 57	ARNOULT	1 100	1 100	0	1 179	1 179		0		0	AISR	40	SOULIGNONNE	17
95178	Monsieur BRASSAUD Fabrice	N1	LES MAISONS NEUVES - C 460	ARNOULT	32 904	33 000	0	35 273	35 273		0		0	AISR	40	SOULIGNONNE	17
98157	Madame LANDREAU Marie-Claude	N1	LES TARDS - B 118	ARNOULT	13 689	12 000	0	12 000	12 000		0		0	NON	40	LA CLISSE	17
98157	Madame LANDREAU Marie-Claude	N1	LES GROIES - G 669	ARNOULT	18 228	18 228	0	18 228	18 228		0		0	NON	40	CORME-ROYAL	17
113260	EARL FERME DU FAGNARD	N1	LE FRAGNARD - CHAMP DES CORMIERS -ZM137	ARNOULT	67 830	70 000	0	72 714	72 714		0		0	AISR	125	SAINTES	17
113260	EARL FERME DU FAGNARD	N1	LE CLONEAU - CHAMP DU MOULIN - AL 22	ARNOULT	0	0	0	0	0		0		0	AISR	40	LA CLISSE	17
123836	Monsieur CAILLAUD Claude	N1	LES GRANDS CHAMPS - A 1145	ARNOULT	9 991	45 000	0	10 710	10 710		0		0	AISR	30	SOULIGNONNE	17
124235	EARL MV AGRI	N1	LA POUCHAUME - D 264 - SOURCE - 2/2	ARNOULT	19 966	35 500	0	21 404	21 404		0		0	AISR	20	PONT-L'ABBE-D'ARNOULT	17
131875	Madame BOEGLER Sylvie	R	Jeuzet - ZL 01	ARNOULT	3 000	2 000		2 000	2 000		0		0	NON	30	CORME-ROYAL	17
131875	Madame BOEGLER Sylvie	N1	JEUZET - B 1355	ARNOULT	4 000	1 000		1 000	1 000		0		0	NON	40	ST SULPICE D'ARNOULT	17
143862	SCEA DU PERAT	N1	LES ROSEAUX - ZL 36	ARNOULT	29 472	40 000	0	31 535	31 535		0		0	NON	50	BALANZAC	17
143862	SCEA DU PERAT	N1	LES BOUNIMES - B 390	ARNOULT	24 095	32 000	0	25 782	25 782		0		0	NON	50	CORME-ROYAL	17
143862	SCEA DU PERAT	N1	SUR GRANDE ILE - ZH 27	ARNOULT	59 504	75 000	0	63 669	63 669		0		0	NON	140	CORME-ROYAL	17
149422	Monsieur FONTAINE Mickael	N1	LA GROSSE MOTTE-AI 46+-RESERVE PARCEL39	ARNOULT	59 504	60 000	0	60 000	60 000		0		0	AISR	115	VARZAY	17
57391	EARL GUILLOUT	N1	LA FOYE - ZN 59	BRUANT	26 812	28 153	26 812	27 563	27 563		0		0	AISR	40	GEAY	17
57391	EARL GUILLOUT	N1	LE PLAT D'ETAIN ZM 32	BRUANT	25 525	25 525	25 525	26 240	26 240		0		0	AISR	40	SAINT-SULPICE-D'ARNOULT	17
57401	EARL LE GRAND VERSENNE	N1	L HOUMEE - LA VALLEE	BRUANT	33 905	42 000	0	34 854	34 854		0		0	AISR	75	LA VALLEE	17
57476	SCEA DES NOURAUDS	N1	LES NOURAUDS - ZR 25	BRUANT	27 707	27 707	5 000	28 483	28 483	5 000	5 000		0	AISR	30	SAINT-GEORGES-DES-COTEAUX	17
57476	SCEA DES NOURAUDS	N1	PUY DORIN -ZP 32 - FORAGE+RESERVE	BRUANT	27 779	27 779	0	28 557	28 557		0		0	AISR	40	SAINT-GEORGES-DES-COTEAUX	17

N° du suivi de l'exploitation	EXPLOITATION	Ressource	Lieu-dit du Prvt	Bassin de gestion	Volume OUGC de base (= Vol auto 16)	Volume estival demandé 2019	Volume hivernal demandé 2019	Volume estival proposé	Volume estival 2019 autorisé	Volume hivernal proposé	Volume hivernal 2019/2020 autorisé	Volume additionnel de printemps	Volume additionnel de printemps BV Charente autorisé sous conditions	Adhésion à l'Association	Débit autorisé	Commune du point de prélèvement	Dpt
57476	SCEA DES NOURAUDS	N1	LES NOUREAUX - ZP 3	BRUANT	105 014	105 014	0	107 954	107 954		0		0	AISR	245	SAINT-GEORGES-DES-COTEAUX	17
57482	SCEA LE PINIER	N1	LA PETITE SABLIERE	BRUANT	43 929	50 000	0	45 159	45 159		0		0	AISR	70	LES ESSARDS	17
57482	SCEA LE PINIER	N1	LE CHAMP DES POIS - A 1165 + bassin tampon	BRUANT	61 372	62 500	0	63 090	63 090		0		0	AISR	45	LES ESSARDS	17
57655	Monsieur MAGLOIRE Baptiste	R	Tressauge AE 118	BRUANT	18 754	19 692	18 754	19 279	19 279		0		0	NON	24	GEAY	17
57723	Madame MAYEUR Aurélie	N1	LA QUEUE DU MARAIS - C 754	BRUANT	0	0	0	0	0		0		0	AISR	35	SAINT-PORCHAIRE	17
57723	Madame MAYEUR Aurélie	N1	LA MAISONNETTE - D 34	BRUANT	20 439	20 439	0	20 439	20 439		0		0	AISR	18	GEAY	17
57726	Monsieur CHARRIER Cyrille	N1	LA GRANDE FORET - LES FORETS - B 726	BRUANT	36 680	40 000	0	37 707	37 707		0		0	AISR	45	PLASSAY	17
57727	Monsieur COUTANTIN Christian	N1	L OMBRIERE - D 231	BRUANT	20 000	20 000	0	20 000	20 000		0		0	AISR	20	GEAY	17
57731	EARL LA PLANCHE	N1	LA PLANCHE - B 302	BRUANT	65 386	80 000	0	67 217	67 217		0		0	AISR	65	GEAY	17
57731	EARL LA PLANCHE	N1	LES BAILLARGEAUX - LES CHAMPS A AMIOT - ZK 28	BRUANT	45 032	60 000	0	46 293	46 293		0		0	AISR	65	GEAY	17
57732	EARL LA RIVIERE	N1	LA MAUVINIERE - ZP 29	BRUANT	3 080	3 675	0	3 166	3 166		0		0	AISR	10	GEAY	17
57732	EARL LA RIVIERE	N1	LA MAUVINIERE - ZP 30	BRUANT	30 828	30 969	0	31 691	31 691		0		0	AISR	50	GEAY	17
57732	EARL LA RIVIERE	N1	LA RIVIERE - A I 178	BRUANT	88 739	105 913	0	91 224	91 224		0		0	AISR	100	GEAY	17
57732	EARL LA RIVIERE	N1	LES TESSONNIERES-LES BRULOTS-ZD 25	BRUANT	41 631	49 688	0	42 797	42 797		0		0	AISR	100	GEAY	17
57732	EARL LA RIVIERE	N1	LA TREUILLERE - A 909	BRUANT	36 967	36 967	0	38 002	38 002		0		0	AISR	57	SAINT-SULPICE-D'ARNOULT	17
57735	EARL DES DEUX ORMEAUX	N1	LES GRANDS MAURICES - ZN 75	BRUANT	99 128	99 128	0	99 128	99 128		0		0	NON	160	SAINT-GEORGES-DES-COTEAUX	17
57736	GAEC DES ROCHERS	N1	LES GRENONS - A 58	BRUANT	22 898	0	0	0	0		0		0	NON	40	LES ESSARDS	17
57737	GAEC LA FERME FRUITIERE	N1	LA HAUTE VERGNEE - B 946	BRUANT	47 500	52 500	52 500	48 830	48 830	10 000	10 000		0	AISR	60	ROMEBOUX	17

N° du suivi de l'exploitation	EXPLOITATION	Ressource	Lieu-dit du Prvt	Bassin de gestion	Volume OUGC de base (= Vol auto 16)	Volume estival demandé 2019	Volume hivernal demandé 2019	Volume estival proposé	Volume estival 2019 autorisé	Volume hivernal proposé	Volume hivernal 2019/2020 autorisé	Volume additionnel de printemps	Volume additionnel de printemps BV Charente autorisé sous conditions	Adhésion à l'Association	Débit autorisé	Commune du point de prélèvement	Dpt
57738	GAEC LES DOUCINS	N1	LA GASSELIERE-L ENCLOS DE MENNETOT - ZE 13	BRUANT	26 989	35 000	0	27 745	27 745		0		0	AISR	35	ECURAT	17
57739	GAEC LES FONTAINES	N1	FOND MESNARD - C 694	BRUANT	28 196	30 000	0	28 985	28 985		0		0	AISR	60	CRAZANNES	17
57739	GAEC LES FONTAINES	N1	LE BERTRAND - ZH 10	BRUANT	8 439	9 000	0	8 675	8 675		0		0	AISR	60	SAINT-PORCHAIRE	17
57740	Monsieur GAY Patrice	N1	CHATEAU DE ROMEGOUX - A 939	BRUANT	16 327	17 143	0	16 784	16 784		0		0	NON	12	ROMEGOUX	17
57741	Monsieur GAY Maxime	N1	LE BOURG - A 891	BRUANT	9 824	9 800	0	9 800	9 800		0		0	NON	12	ROMEGOUX	17
57742	Monsieur GIRARDEAU Jean-Pierre	N1	LES PELTRIES - WH 20	BRUANT	19 916	30 000	0	20 474	20 474		0		0	AISR	40	LES ESSARDS	17
57744	Monsieur MARTIN Jerome	N1	LE MOULIN DE LA CROIX - B 691	BRUANT	16 199	17 000	0	16 653	16 653		0		0	NON	20	SAINTE-RADEGONDE	17
57745	Monsieur MASSIOT Sébastien	N1	LA LAURIERE - B 1655	BRUANT	5 353	20 000	0	5 503	5 503		0		0	AISR	40	SAINTE-SULPICE-D'ARNOULT	17
57746	Monsieur MEMAIN Loic	N1	LE GRAND BREUIL - B 1231	BRUANT	21 403	25 000	0	22 002	22 002		0		0	AISR	15	LES ESSARDS	17
57748	Monsieur PINASSEAU Vincent	N1	LES ANGBAUDS - B 789	BRUANT	11 126	12 000	50	11 438	11 438	50	50		0	AISR	50	BEURLAY	17
57748	Monsieur PINASSEAU Vincent	N1	LES ANGBAUDS - B	BRUANT	11 126	12 000	0	11 438	11 438		0		0	AISR	20	BEURLAY	17
57749	SCEA LA CHARRIE	R	Tresauze ZI 39	BRUANT	11 891	14 690	0	12 224	12 224		0		0	AISR	100	ROMEGOUX	17
57749	SCEA LA CHARRIE	N1	LA CHARRIE - B 714-945	BRUANT	14 357	16 540	0	14 759	14 759		0		0	AISR	40	ROMEGOUX	17
57749	SCEA LA CHARRIE	N1	Basse Vergnee - B 403	BRUANT	4 782	6 200	0	4 916	4 916		0		0	AISR	65	ROMEGOUX	17
57750	SCEA AGRIDOR	N1	LA ROCHE-COURBON - AH 83 - SOURCE	BRUANT	43 212	43 212	0	44 422	44 422		0		0	AISR	120	SAINT-PORCHAIRE	17
57751	SCEA LA METAIRIE	N1	BOIS DE LA METAIRIE - D 250	BRUANT	27 158	31 857	0	27 918	27 918		0		0	AISR	40	ROMEGOUX	17
57752	SCEA L' OLIVIERE	N1	L OLIVIERE - A 1057	BRUANT	155 190	155 190	0	159 535	159 535		0		0	AISR	200	BEURLAY	17
57753	Monsieur SOULICE Victorien	N1	LA CHAUSSEE - AD 180 - SOURCE+RESERVE	BRUANT	30 578	0	0	0	0		0		0	NON	70	SAINT-PORCHAIRE	17

N° du suivi de l'exploitation	EXPLOITATION	Ressource	Lieu-dit du Prvt	Bassin de gestion	Volume OUGC de base (= Vol auto 16)	Volume estival demandé 2019	Volume hivernal demandé 2019	Volume estival proposé	Volume estival 2019 autorisé	Volume hivernal proposé	Volume hivernal 2019/2020 autorisé	Volume additionnel de printemps	Volume additionnel de printemps BV Charente autorisé sous conditions	Adhésion à l'Association	Débit autorisé	Commune du point de prélèvement	Dpt
98317	SCEA DE L'HOUMEE	R	La Vauzelle - AH 237	BRUANT	38 803	38 803	0	39 889	39 889		0		0	AISR	60	SAINT-PORCHAIRE	17
98317	SCEA DE L'HOUMEE	N1	BISTEAU - L EPINE - ZD 8	BRUANT	34 380	40 328	0	35 343	35 343		0		0	AISR	100	ROMEGOUX	17
98317	SCEA DE L'HOUMEE	N1	LA FAUCHARDIERE - L HOUMEE - ZH 73	BRUANT	48 292	56 647	0	49 644	49 644		0		0	AISR	100	LA VALLEE	17
98317	SCEA DE L'HOUMEE	N1	LE JARRY - ZE 48	BRUANT	41 196	41 196	0	42 349	42 349		0		0	AISR	90	BEURLAY	17
119055	EARL DE LA CUSSONNERIE	N1	LA CUSSONNERIE - ZB 35	BRUANT	19 966	19 966	0	19 966	19 966		0		0	AISR	30	SAINT-PORCHAIRE	17
120891	GAEC L OR BLANC	N1	LA BAUDRIERE - ZR 8	BRUANT	38 342	38 342	0	39 416	39 416		0		0	AISR	42	SAINT-GEORGES-DES-COTEAUX	17
126976	BRAT JEAN-FRANCOIS	N1	LES NOUREAUX - ZP 3	BRUANT	12 000	20 000	0	12 336	12 336		0		0	NON	245	SAINT-GEORGES-DES-COTEAUX	17
131955	LES IRRIGANTS DU BASSIN DE BELAUZE	Reserve	Carrière de St Porchaire	BRUANT	220 000		220 000		0	220 000	220 000		0	NON	Reserve	SANT PORCHAIRE	17
149374	SCEA LA COMBE BRUNE	N1	CHAMP DES VIGNES - LA BOUCHANIERE - ZH 40	BRUANT	23 616	24 000	0	24 277	24 277		0		0	AISR	40	PLASSAY	17
149536	GAEC CHARPENTIER	N1	LA BOUGETERIE - LES GARNERIES - D 171 N°23	BRUANT	13 020	25 000	5 000	13 385	13 385	5 000	5 000		0	AISR	25	GEAY	17
57356	Monsieur CHAILLOU Francis	R	Le Peu D2 1003	CHARENTE_AVAL	38 226	38 226	0	38 226	38 226		0	1 414	1 414	NON	80	SAINT-AGNANT	17
57385	EARL DU BOIS BERNARD	N1	BOIS BERNARD - BC 93	CHARENTE_AVAL	8000	8000	0	8 000	8 000		0	296	296	NON	10	ECHILLAIS	17
57385	EARL DU BOIS BERNARD	N1	LES PINSONNERIES - UGa	CHARENTE_AVAL	37407	40000	0	37 407	37 407		0	1 384	1 384	NON	80	ECHILLAIS	17
57401	EARL LE GRAND VERSENNE	R	Puyballon ZO33	CHARENTE_AVAL	17 680	17 685	0	17 680	17 680		0	654	654	NON	45	LA VALLEE	17
57401	EARL LE GRAND VERSENNE	R	Le Pree Naudin ZO 44	CHARENTE_AVAL	10119	25000	0	10 119	10 119		0	374	374	NON	30	LA VALLEE	17
57409	EARL LONCEINT	N1	LE CHENE VERT - H 9	CHARENTE_AVAL	24 005	24 005	0	24 005	24 005		0	888	888	NON	53	SAINTE-GEMME	17
57423	GAEC DE CORINTHE	N1	PABAN - ZR 68 - SOURCE	CHARENTE_AVAL	52 268	60 000	0	52 268	52 268		0	1 934	1 934	NON	75	SAINTE	17
57423	GAEC DE CORINTHE	N1	LA COURE NORD - AP 428	CHARENTE_AVAL	10 209	15 000	0	10 209	10 209		0	378	378	NON	60	LES GONDS	17
57430	GAEC LE GRAND VILLAGE	N1	GRAND VILLAGE	CHARENTE_AVAL	36 194	36 194	0	36 194	36 194		0	222	222	NON	80	LA VALLEE	17
57480	SCEA LA LIMOISE	N1	MONTIFAU - D 115	CHARENTE_AVAL	27 942	30 000	0	27 942	27 942		0	1 034	1 034	NON	85	ECHILLAIS	17

N° du suivi de l'exploitation	EXPLOITATION	Ressource	Lieu-dit du Prvt	Bassin de gestion	Volume OUGC de base (= Vol auto 16)	Volume estival demandé 2019	Volume hivernal demandé 2019	Volume estival proposé	Volume estival 2019 autorisé	Volume hivernal proposé	Volume hivernal 2019/2020 autorisé	Volume additionnel de printemps	Volume additionnel de printemps BV Charente autorisé sous conditions	Adhésion à l'Association	Débit autorisé	Commune du point de prélèvement	Dpt
57480	SCEA LA LIMOISE	N1	ST HILAIRE - BO 129	CHARENTE_AVAL	13 361	20 000	0	13 361	13 361		0	494	494	NON	30	SOUBISE	17
57481	SCEA LE CHALET	N1	LA COMBE - ZH 31	CHARENTE_AVAL	57 781	57 781	0	57 781	57 781		0	2 138	2 138	NON	75	SAINT-GEORGES-DES-COTEAUX	17
57516	Monsieur DA COSTA Christophe	N1	CHEZ RENARD - B 18	CHARENTE_AVAL	21 252	21 252	21 252	21 252	21 252		0	786	786	NON	25	TAILLANT	17
57559	EARL LA BELLONNIERE	R	Le FourZW 173,	CHARENTE_AVAL	13 039	15 000	0	13 039	13 039		0	482	482	NON	40	CABARIOT	17
57559	EARL LA BELLONNIERE	R	Le Briseau (riviere Boutonne et Marais de la Boutonne)	CHARENTE_AVAL	0	0	0	0	0		0	0	0	NON	40	CABARIOT	17
57581	EARL LE ROCHER	R	Plateau de Cande - Le Rocher C	CHARENTE_AVAL	30 994	35 000	0	30 994	30 994		0	1 147	1 147	NON	60	CABARIOT	17
57581	EARL LE ROCHER	R	Port la Pierre	CHARENTE_AVAL	2 308	2 500	0	2 308	2 308		0	85	85	NON	20	BORDS	17
57581	EARL LE ROCHER	N1	LE ROCHER - ZH 34	CHARENTE_AVAL	23374	25000	0	23 374	23 374		0	865	865	NON	65	CABARIOT	17
57613	EARL TRANQUARD	N1	LE PONTEAU - ZC 215 - 2e/e forage	CHARENTE_AVAL	35 924	40 000	0	35 924	35 924		0	1 329	1 329	NON	54	SAINT-SAVINIEN	17
57623	GAEC DE LA ROBERTIERE	N1	LA BEAUPINIERE - AH 47	CHARENTE_AVAL	35 277	38 000	0	35 277	35 277		0	1 305	1 305	NON	60	BORDS	17
57623	GAEC DE LA ROBERTIERE	N1	LA RAMEE - A 2363	CHARENTE_AVAL	33 011	38 000	0	33 011	33 011		0	1 221	1 221	NON	56	BORDS	17
57634	GAEC LE CLOU	R	Pre Pere ZV 45	CHARENTE_AVAL	8056	15000	0	8 056	8 056		0	298	298	NON	25	TONNAY-CHARENTE	17
57731	EARL LA PLANCHE	N1	LES GENETS - ZI 35	CHARENTE_AVAL	48 222	60 000	0	48 222	48 222		0	1 784	1 784	NON	80	LE MUNG	17
57736	GAEC DES ROCHERS	R	L Houmerée-Narcejac ZB 14	CHARENTE_AVAL	222 611	222 611	0	222 611	222 611		0	8 237	8 237	NON	200	SAINTE	17
57736	GAEC DES ROCHERS	N1	NARCEJAC - L HOUMEREE - AC 481	CHARENTE_AVAL	32849	38000	0	32 849	32 849		0	1 215	1 215	NON	70	SAINTE	17
57755	ASA DES COTEAUX DE CHANIERES	R	le Port Huble BD 137	CHARENTE_AVAL	109057	110000	20000	109 057	109 057	2 000	2 000	4 035	4 035	NON	360	CHANIERES	17
57756	ASAHRA	R	MARAI NORD DE ROCHEFORT	CHARENTE_AVAL	6 816 000	6 816 000	2 700 466	6 796 000	6 796 000	500 000	500 000	252 192	252 192	NON	ASAHRA	Irrigants des marais nord	17
57757	Monsieur BARBEAU Denis	N1	La Baudriere - AO 24	CHARENTE_AVAL	33119	45000	0	33 119	33 119		0	1 225	1 225	NON	60	SAINT-HIPPOLYTE	17
57759	Madame BAUDRY Mireille	N1	PRE PALLET - ZH 90	CHARENTE_AVAL	3 162	0	0	0	0		0	0	0	NON	45	BALLON	17
57760	Monsieur BERBUDEAU Daniel	R	LA SANGLE - D 1173	CHARENTE_AVAL	7 083	7 083	0	7 083	7 083		0	262	262	NON	55	MOEZE	17
57760	Monsieur BERBUDEAU Daniel	R	Les Groies ZD 46	CHARENTE_AVAL	16 190	16 190	0	16 190	16 190		0	599	599	NON	55	MOEZE	17
57760	Monsieur BERBUDEAU Daniel	R	Les Granges C 144	CHARENTE_AVAL	30 300	30 300	0	30 300	30 300		0	1 121	1 121	NON	55	MOEZE	17

N° du suivi de l'exploitation	EXPLOITATION	Ressource	Lieu-dit du Prvt	Bassin de gestion	Volume OUGC de base (= Vol auto 16)	Volume estival demandé 2019	Volume hivernal demandé 2019	Volume estival proposé	Volume estival 2019 autorisé	Volume hivernal proposé	Volume hivernal 2019/2020 autorisé	Volume additionnel de printemps	Volume additionnel de printemps BV Charente autorisé sous conditions	Adhésion à l'Association	Débit autorisé	Commune du point de prélèvement	Dpt
57763	Monsieur BRAS Jean-Marc	R	La Berlandiere	CHARENTE_AVAL	7 905	10 000	0	7 905	7 905		0	292	292	NON	50	TAILLANT	17
57764	Monsieur BRISSONNEAU Bruno	R	Moëze	CHARENTE_AVAL	22 880	23 000	0	22 880	22 880		0	847	847	NON	50	MOEZE	17
57764	Monsieur BRISSONNEAU Bruno	N1	LA TOUCHE - parcelle 130-131	CHARENTE_AVAL	26 485	30 000	0	26 485	26 485		0	980	980	NON	40	SOUBISE	17
57765	Monsieur CADUSSEAU Xavier	N1	LA PALLUE - ZA 32	CHARENTE_AVAL	52 164	60 000	0	52 164	52 164		0	1 930	1 930	ASA CHARENTE AVAL	55	BRIVES-SUR-CHARENTE	17
57766	Monsieur CAILLAUD Thierry	N1	MONGRE - ZH 1 a	CHARENTE_AVAL	38 804	38 000	0	38 000	38 000		0	1 406	1 406	NON	40	SAINT-GEORGES-DES-COTEAUX	17
57767	Monsieur CHANCELIER Christian	R	Beaumont A 135	CHARENTE_AVAL	14 880	14 880	14 880	14 880	14 880		0	551	551	NON	55	BEAUGEAY	17
57768	Monsieur CHARRON Pascal	N1	LES MARIONNEAUX - AT 402	CHARENTE_AVAL	20 000	20 000	0	20 000	20 000		0	740	740	ASA CHARENTE AVAL	55	LE DOUHET	17
57770	Monsieur CHATEAU Frederic	N1	LA BROUSSARDIERE - BC 17 - SOURCE 1/2	CHARENTE_AVAL	31583	45000	0	31 583	31 583		0	1 169	1 169	NON	60	CHANIERIS	17
57771	Monsieur CHATRIIS Fabrice	R	Marais Cadot B 838	CHARENTE_AVAL	20 463	20 463	8 000	20 463	20 463	0	0	757	757	NON	60	SAINT-FROULT	17
57772	Monsieur CHAUSSEPIED Gilles	N1	LES COUETS - ZB 18	CHARENTE_AVAL	11 253	12 000	12 000	11 253	11 253		0	416	416	NON	50	SAINT-NAZAIRE-SUR-CHARENTE	17
57775	Monsieur DE MONTBRON Guy	N1	PIECES DES MOUSSAUDES - D 536	CHARENTE_AVAL	17 045	25 000	0	17 045	17 045		0	631	631	NON	58	SALLES-SUR-MER	17
57776	EARL CHEZ DENIS	R	Chez Denis AN 251	CHARENTE_AVAL	34 123	34 123	0	34 123	34 123		0	1 263	1 263	NON	100	TAILLEBOURG	17
57777	EARL ALAIRE	N1	CAGOUILAC - E 352	CHARENTE_AVAL	24 651	26 000	0	24 651	24 651		0	912	912	NON	120	BOURCFRANCOIS-LE-CHAPUS	17
57778	EARL ANDRE	R	Chez Landard ZB 48	CHARENTE_AVAL	0	0	0	0	0		0	0	0	NON	30	SALIGNAC-SUR-CHARENTE	17
57778	EARL ANDRE	N1	METAIRIE BASSE	CHARENTE_AVAL	20000	25000	0	20 000	20 000		0	740	740	NON	40	SALIGNAC-SUR-CHARENTE	17
57780	EARL AUGÉ	R	La Chartiere AL 171	CHARENTE_AVAL	30 525	31 000	0	30 525	30 525		0	1 129	1 129	NON	60	BORDS	17
57780	EARL AUGÉ	N1	LA CHARTIERE	CHARENTE_AVAL	29 615	29 615	0	29 615	29 615		0	1 096	1 096	NON	50	BORDS	17
57781	EARL BASSE RUE	N1	LE PONTREAU - ZN 20	CHARENTE_AVAL	20 000	20 000	20 000	20 000	20 000		0	740	740	NON	30	THAIRE	17
57782	EARL DE BEAULIEU	R	La Vergne ZL 27	CHARENTE_AVAL	17 641	20 000	0	17 641	17 641		0	653	653	NON	45	TAILLEBOURG	17
57782	EARL DE BEAULIEU	N1	BEAULIEU - ZB 4	CHARENTE_AVAL	15 912	20 000	3 000	15 912	15 912	3 000	3 000	589	589	NON	100	TAILLEBOURG	17
57783	EARL BESSON	N1	LE MAGNOU - D 10	CHARENTE_AVAL	51870	60000	0	51 870	51 870		0	1 919	1 919	ASA CHARENTE AVAL	90	FOURAS	17
57783	EARL BESSON	N1	LE RIGANEAU - ZD 1	CHARENTE_AVAL	73029	75000	0	73 029	73 029		0	2 702	2 702	ASA CHARENTE AVAL	55	ARDILLIERES	17
57785	EARL BONNEAUD J.P	N1	LA FONTAINE - C 308	CHARENTE_AVAL	18 400	0	0	0	0		0	0	0	NON	50	CABARIOT	17

N° du suivi de l'exploitation	EXPLOITATION	Ressource	Lieu-dit du Prvt	Bassin de gestion	Volume OUGC de base (= Vol auto 16)	Volume estival demandé 2019	Volume hivernal demandé 2019	Volume estival proposé	Volume estival 2019 autorisé	Volume hivernal proposé	Volume hivernal 2019/2020 autorisé	Volume additionnel de printemps	Volume additionnel de printemps BV Charente autorisé sous conditions	Adhésion à l'Association	Débit autorisé	Commune du point de prélèvement	Dpt
57786	EARL BOSSIS	R	La Chataigneraie - C 268	CHARENTE_AVAL	16 196	16 196	0	16 196	16 196		0	599	599	NON	43	LA GRIPPERIE-SAINT-SYMPHORIEN	17
57787	EARL CHANTE ALOUETTE	R	Prairie de Barbara AY 74	CHARENTE_AVAL	31 087	31 087	0	31 087	31 087		0	1 150	1 150	NON	55	SAINT-SAVINIEN	17
57787	EARL CHANTE ALOUETTE	N1	GRAND CHAMP - YE 283	CHARENTE_AVAL	36 248	36 248	0	36 248	36 248		0	1 341	1 341	NON	30	SAINT-SAVINIEN	17
57789	EARL CHOLLET VIVIN	N1	MORTAGNE - FIEF BEL AIR - ZB 43	CHARENTE_AVAL	12 021	13 000	6 000	12 021	12 021	6 000	6 000	445	445	NON	40	THAIRE	17
57789	EARL CHOLLET VIVIN	N1	PIECE DU MARECHAL - D 2248	CHARENTE_AVAL	9 308	10 000	4 000	9 308	9 308	4 000	4 000	344	344	NON	45	SAINT-VIVIEN	17
57789	EARL CHOLLET VIVIN	N1	LA GRANGE - FIEF GAILLARD - DN 230	CHARENTE_AVAL	7 890	8 000	1 000	7 890	7 890	1 000	1 000	292	292	NON	34	SAINT-VIVIEN	17
57789	EARL CHOLLET VIVIN	N1	LE BOIS DE L ANGLE	CHARENTE_AVAL	9 332	10 000	4 000	9 332	9 332	4 000	4 000	345	345	NON	60	SAINT-VIVIEN	17
57789	EARL CHOLLET VIVIN	N1	Ferme de Cramahé	CHARENTE_AVAL	59 550	60 000	10 000	59 550	59 550	10 000	10 000	2 203	2 203	NON	68	SALLES-SUR-MER	17
57791	EARL COUTEAU JAMES	N1	LES LAURIERS - 1/2	CHARENTE_AVAL	35 223	35 223	0	35 223	35 223		0	1 303	1 303	NON	60	SAINT-NAZAIRE-SUR-CHARENTE	17
57791	EARL COUTEAU JAMES	N1	FAILLOUX - ZD 67	CHARENTE_AVAL	38 837	38 837	0	38 837	38 837		0	1 437	1 437	NON	48	SAINT-NAZAIRE-SUR-CHARENTE	17
57791	EARL COUTEAU JAMES	N1	MOURIERE - 2002	CHARENTE_AVAL	15 943	20 000	0	15 943	15 943		0	590	590	NON	30	SAINT-NAZAIRE-SUR-CHARENTE	17
57792	EARL DE BEAUMAINE	N1	LE PONTREAU - ZA 13 b - 1er/2 FORAGE	CHARENTE_AVAL	58 284	58 284	0	58 284	58 284		0	2 157	2 157	NON	40	SAINT-SAUVANT	17
57793	EARL DE LA TONNELLE	N1	PRAIRIE DE VIRLET - ZY 46	CHARENTE_AVAL	71 214	71 214	71 214	71 214	71 214		0	2 635	2 635	ASA CHARENTE AVAL	120	PERIGNAC	17
57794	EARL DELCETHO	R	Perineau ZN 134	CHARENTE_AVAL	36 428	0	0	0	0		0	0	0	NON	60	CHANIERS	17
57795	EARL DES ABELINS	R	LES CHOBELETS	CHARENTE_AVAL	20 043	20 043	0	20 043	20 043		0	742	742	ASA CHARENTE AVAL	45	BUSSAC-SUR-CHARENTE	17
57795	EARL DES ABELINS	N1	CHEZ COUTIN - LES RENTES - AN 538	CHARENTE_AVAL	41 070	41 070	0	41 070	41 070		0	1 520	1 520	ASA CHARENTE AVAL	70	LE DOUHET	17
57796	SCEA DOMAINE DES CHENES VERTS	N1	METAIRIE BASSE	CHARENTE_AVAL	20 000	9 000	0	9 000	9 000		0	333	333	NON	40	SALIGNAC-SUR-CHARENTE	17
57797	EARL DRAHONNET	N1	LES FONTAINES - ZD	CHARENTE_AVAL	22 115	30 000	2 000	22 115	22 115	2 000	2 000	818	818	NON	80	TAILLANT	17
57798	EARL DU BERTET	N1	AGONNAY - CHEZ BERTET - B 268	CHARENTE_AVAL	16 937	16 937	0	16 937	16 937		0	627	627	NON	25	SAINT-SAVINIEN	17
57798	EARL DU BERTET	N1	LA CABOURNE - YH 27	CHARENTE_AVAL	21 091	21 091	0	21 091	21 091		0	780	780	NON	55	SAINT-SAVINIEN	17
57801	EARL DU LITTORAL	R	La Choisiere	CHARENTE_AVAL	14 167	14 167	0	14 167	14 167		0	524	524	NON	60	SAINT-FROULT	17



N° du suivi de l'exploitation	EXPLOITATION	Ressource	Lieu-dit du Prvt	Bassin de gestion	Volume OUGC de base (= Vol auto 16)	Volume estival demandé 2019	Volume hivernal demandé 2019	Volume estival proposé	Volume estival 2019 autorisé	Volume hivernal proposé	Volume hivernal 2019/2020 autorisé	Volume additionnel de printemps	Volume additionnel de printemps BV Charente autorisé sous conditions	Adhésion à l'Association	Débit autorisé	Commune du point de prélèvement	Dpt
57801	EARL DU LITTORAL	R	L ILE BORDEAUX	CHARENTE_AVAL	2 137	2 137	0	2 137	2 137		0	79	79	NON	60	MARENNES-HIERS-BROUAGES	17
57801	EARL DU LITTORAL	R	LE PETIT LARDE	CHARENTE_AVAL	13 267	13 267	0	13 267	13 267		0	491	491	NON	40	SAINT-FROULT	17
57801	EARL DU LITTORAL	R	LA MERLAUDRIE	CHARENTE_AVAL	5 509	5 509	0	5 509	5 509		0	204	204	NON	60	SAINT-FROULT	17
57801	EARL DU LITTORAL	R	La Choisiere	CHARENTE_AVAL	7 477	7 477	0	7 477	7 477		0	277	277	NON	40	SAINT-FROULT	17
57801	EARL DU LITTORAL	N1	LORANGE - A 14 - +RESERVE	CHARENTE_AVAL	9 062	9 062	0	9 062	9 062		0	335	335	NON	0	SOUBISE	17
57802	EARL DU PIGEONNIER	N1	LES HOUCHETTES - D 128	CHARENTE_AVAL	75 240	50 000	0	50 000	50 000		0	1 850	1 850	NON	70	LANDRAIS	17
57802	EARL DU PIGEONNIER	N1	LES CHAMPS DU MOULIN - ZI 50 - 2/2	CHARENTE_AVAL	77176	50000	0	50 000	50 000		0	1 850	1 850	NON	65	LANDRAIS	17
57803	EARL DU TAPIS VERT	R	Les Bonnins-Tapis Vert	CHARENTE_AVAL	16 977	18 000	0	16 977	16 977		0	628	628	NON	90	MARENNES-HIERS-BROUAGES	17
57803	EARL DU TAPIS VERT	R	Les Bonnins - SA 203	CHARENTE_AVAL	22 374	25 000	0	22 374	22 374		0	828	828	NON	75	MARENNES-HIERS-BROUAGES	17
57804	EARL EQUI-DRESS	N1	BERGERIE - 1er/2 forage	CHARENTE_AVAL	36 679	36 679	0	36 679	36 679		0	1 357	1 357	NON	23	LA VALLEE	17
57804	EARL EQUI-DRESS	N1	BERGERIE - GRAND VILLAGE 2e/2 FORAGE	CHARENTE_AVAL	36 679	36 679	0	36 679	36 679		0	1 357	1 357	NON	80	LA VALLEE	17
57805	EARL GARNIER ALAIN	N1	LA LIMANCHERE - YB 39	CHARENTE_AVAL	65 021	65 021	0	65 021	65 021		0	2 406	2 406	ASA CHARENTE AVAL	144	SAINT-SAVINIEN	17
57806	EARL GROUSSET	R	Bernigouet C 183	CHARENTE_AVAL	36034	45000	0	36 034	36 034		0	1 333	1 333	NON	80	MOEZE	17
57807	EARL JEAN ROUX	R	Petit Marais de chez Saulnier C 798	CHARENTE_AVAL	6 689	6 689	0	6 689	6 689		0	247	247	NON	80	SALIGNAC-SUR-CHARENTE	17
57807	EARL JEAN ROUX	R	Paponne	CHARENTE_AVAL	2 361	2 361	0	2 361	2 361		0	87	87	NON	35	BRIVES-SUR-CHARENTE	17
57807	EARL JEAN ROUX	N1	LA TOUCHE - LA TONNELLE - AX 411	CHARENTE_AVAL	13 326	13 326	0	13 326	13 326		0	493	493	NON	35	CHANIERES	17
57807	EARL JEAN ROUX	N1	LE BAS CHEMIN - CHAMPS DU PERAT - C 1049	CHARENTE_AVAL	31958	40000	0	31 958	31 958		0	1 182	1 182	NON	40	PERIGNAC	17
57807	EARL JEAN ROUX	N1	PLANTES A BOUQUET - ZB 158	CHARENTE_AVAL	14402	25000	0	14 402	14 402		0	533	533	NON	40	BRIVES-SUR-CHARENTE	17
57810	EARL LA CHAUME	R	Les Seches ZA 18	CHARENTE_AVAL	59 604	59 604	0	59 604	59 604		0	2 205	2 205	ASA CHARENTE AVAL	65	DOMPIERRE-SUR-CHARENTE	17
57810	EARL LA CHAUME	N1	LA CHAUME - AB 21	CHARENTE_AVAL	99 405	99 405	0	99 405	99 405		0	3 678	3 678	ASA CHARENTE AVAL	130	LE DOUHET	17
57812	EARL LA RICHARDERIE	N1	RONCEVEAU - Y 14	CHARENTE_AVAL	6 419	10 000	10 000	6 419	6 419		0	238	238	NON	45	SALLES-SUR-MER	17
57812	EARL LA RICHARDERIE	N1	LE PENDU - ZI 79	CHARENTE_AVAL	17 369	25 000	25 000	17 369	17 369		0	643	643	NON	14	LA JARRIE	17

N° du suivi de l'exploitation	EXPLOITATION	Ressource	Lieu-dit du Prvt	Bassin de gestion	Volume OUGC de base (= Vol auto 16)	Volume estival demandé 2019	Volume hivernal demandé 2019	Volume estival proposé	Volume estival 2019 autorisé	Volume hivernal proposé	Volume hivernal 2019/2020 autorisé	Volume additionnel de printemps	Volume additionnel de printemps BV Charente autorisé sous conditions	Adhésion à l'Association	Débit autorisé	Commune du point de prélèvement	Dpt
57813	EARL LA TERRE DU ROI	N1	LA TERRE DU ROI	CHARENTE_AVAL	20 000	20 000	0	20 000	20 000		0	740	740	NON	100	LOIRE-LES-MARIS	17
57814	EARL L'ALLIER	R	marais de Montportail	CHARENTE_AVAL	30 468	30 468	0	30 468	30 468		0	1 127	1 127	NON	60	MOEZE	17
57814	EARL L'ALLIER	R	marais de Moëze	CHARENTE_AVAL	20 181	20 181	0	20 181	20 181		0	747	747	NON	60	BEAUGEAY	17
57815	EARL LE CHATEAU VERT	N1	LES IMPOTS - AK	CHARENTE_AVAL	47 388	47 388	0	47 388	47 388		0	1 753	1 753	ASA CHARENTE AVAL	76	SAINT-SAVINIEN	17
57816	EARL LE CHEMIN DES PRES	R	Brouc A 464	CHARENTE_AVAL	8 928	0	0	0	0		0	0	0	NON	56	SAINT-SORNIN	17
57817	EARL LE DOMAINE DES 4 LYS	N1	CREVE COEUR - ZI 95	CHARENTE_AVAL	20 000	20 000	20 000	20 000	20 000		0	740	740	NON	60	SAINT-SEVER-DE-SAINTONGE	17
57819	EARL LE FIEF DES BOIS	N1	LES BOIFFIERS - LE TERROQUET - DT 30	CHARENTE_AVAL	35 115	50 000	0	35 115	35 115		0	1 299	1 299	NON	60	SAINTES	17
57821	EARL LE MOULIN DE FAICLOUX	N1	LES QUATRE JOURNAUX - ZD 12 -1er/2	CHARENTE_AVAL	22 493	22 500	0	22 493	22 493		0	832	832	NON	60	SAINT-NAZAIRE-SUR-CHARENTE	17
57821	EARL LE MOULIN DE FAICLOUX	N1	LES BOUQUETTERIES - ZB 63	CHARENTE_AVAL	7 713	7 700	0	7 700	7 700		0	285	285	NON	40	SAINT-NAZAIRE-SUR-CHARENTE	17
57822	EARL LE PEROU	R	la Basse Riviere ZC	CHARENTE_AVAL	21 855	0	0	0	0		0	0	0	ASA CHARENTE AVAL	40	DOMPIERRE-SUR-CHARENTE	17
57822	EARL LE PEROU	R	Mortefont - La Brunette ZA 3	CHARENTE_AVAL	32 782	8 000	0	8 000	8 000		0	296	296	ASA CHARENTE AVAL	60	CHERAC	17
57822	EARL LE PEROU	R	le Treuil - I Enclouse BC 402	CHARENTE_AVAL	21 855	21 855	0	21 855	21 855		0	809	809	ASA CHARENTE AVAL	40	CHERAC	17
57823	EARL LE ROCHER	R	Chez Guerin B 344	CHARENTE_AVAL	36 668	20 000	20 000	20 000	20 000		0	740	740	NON	50	GRANDJEAN	17
57823	EARL LE ROCHER	N1	LA FORET	CHARENTE_AVAL	0	0	0	0	0		0	0	0	NON	65	ANNEPONT	17
57824	EARL LE ROUGE GORGE	N1	LA BECHEE - AA 298	CHARENTE_AVAL	5 000	5 000	1 500	6 500	6 500	1 500	1 500	241	241	NON	10	BALLON	17
57825	EARL LES BARRES	N1	LES BARRES - ZA 4a	CHARENTE_AVAL	43 407	60 000	0	43 407	43 407		0	1 606	1 606	NON	60	ECURAT	17
57827	EARL LES COMBES	R	Le Vivrot ZE 10	CHARENTE_AVAL	6 510	6 510	0	6 510	6 510		0	241	241	NON	16	ANNEPONT	17
57829	EARL LES DEUX RUELLES	R	Monlabeur AX 451	CHARENTE_AVAL	22486	35000	0	22 486	22 486		0	832	832	NON	40	CHANIERES	17
57830	EARL LES DOUVES	R	Le Grand Moulin	CHARENTE_AVAL	22 610	22 610	0	22 610	22 610		0	837	837	ASA CHARENTE AVAL	30	ANNEPONT	17
57830	EARL LES DOUVES	R	La Vergne ZL 103	CHARENTE_AVAL	14 511	14 511	0	14 511	14 511		0	537	537	ASA CHARENTE AVAL	50	TAILLEBOURG	17
57830	EARL LES DOUVES	R	La Mer Rouge ZN 34	CHARENTE_AVAL	52 057	52 057	0	52 057	52 057		0	1 926	1 926	ASA CHARENTE AVAL	55	TAILLEBOURG	17
57831	EARL LES MOUETTES	R	Marais de Guerin - B 1121	CHARENTE_AVAL	121425	130000	0	121 425	121 425		0	4 493	4 493	NON	50	SAINT-FROULT	17

N° du suivi de l'exploitation	EXPLOITATION	Ressource	Lieu-dit du Prvt	Bassin de gestion	Volume OUGC de base (= Vol auto 16)	Volume estival demandé 2019	Volume hivernal demandé 2019	Volume estival proposé	Volume estival 2019 autorisé	Volume hivernal proposé	Volume hivernal 2019/2020 autorisé	Volume additionnel de printemps	Volume additionnel de printemps BV Charente autorisé sous conditions	Adhésion à l'Association	Débit autorisé	Commune du point de prélèvement	Dpt
57832	EARL LES NORMANDS	R	marais de Moëze	CHARENTE_AVAL	50649	50649	0	50 649	50 649		0	1 874	1 874	NON	210	BEAUGEAY	17
57833	EARL LES TAMARIS	N1	LA POUIGNE - ZE 109	CHARENTE_AVAL	25 406	25 406	0	25 406	25 406		0	940	940	NON	60	SAINT-NAZAIRE-SUR-CHARENTE	17
57833	EARL LES TAMARIS	N1	LA PACAUDIERE - B 72	CHARENTE_AVAL	6 365	6 365	0	6 365	6 365		0	236	236	NON	15	SAINT-NAZAIRE-SUR-CHARENTE	17
57834	EARL LES TERRES DE CHASSERAT	R	Pefineau AD 85	CHARENTE_AVAL	20 000	20 000	0	20 000	20 000		0	740	740	NON	40	CABARIOT	17
57835	EARL LES VERGERS DU MAINE ALLAIN	N1	LE MAINE ALLAIN - LA DEBATTERIE - AC 340	CHARENTE_AVAL	42 500	42 500	0	42 500	42 500		0	1 573	1 573	NON	10	CHANIERIS	17
57836	EARL LES VIERES	R	Le Pinier ZS 17	CHARENTE_AVAL	9 907	11 230	0	9 907	9 907		0	367	367	NON	42	BORDS	17
57836	EARL LES VIERES	N1	L ODEREE - A 970	CHARENTE_AVAL	10 249	11 650	0	10 249	10 249		0	379	379	NON	34	BORDS	17
57837	EARL LOUBRESSE	R	La Rondellerie	CHARENTE_AVAL	5 000	5 000	5 000	5 000	5 000		0	185	185	NON	50	MOEZE	17
57837	EARL LOUBRESSE	R	Loubresse	CHARENTE_AVAL	15 000	15 000	15 000	15 000	15 000		0	555	555	NON	50	MOEZE	17
57838	EARL MEGE	N1	LES FONTAINES - AK 109	CHARENTE_AVAL	66 050	66 050	0	66 050	66 050		0	2 444	2 444	ASA CHARENTE AVAL	90	LE DOUHET	17
57839	GAEC HERVE	R	La Chasse A 108	CHARENTE_AVAL	40 000	20 000	0	20 000	20 000		0	740	740	NON	60	SAINT-JUST-LUZAC	17
57839	GAEC HERVE	R	Chez Soud A 156	CHARENTE_AVAL	30 000	30 000	0	30 000	30 000		0	1 110	1 110	NON	60	SAINT-JUST-LUZAC	17
57840	EARL MONNEAU	N1	LE PETIT TARTRE - LES MOTTES - ZC 21	CHARENTE_AVAL	43 102	43 100	0	43 100	43 100		0	1 595	1 595	NON	65	MONTILS	17
57842	EARL NOTRE LABEUR	R	l hermitage ZC 101	CHARENTE_AVAL	21 855	31 000	0	21 855	21 855		0	809	809	ASA CHARENTE AVAL	45	DOMPIERRE-SUR-CHARENTE	17
57843	EARL POLY-VITI	N1	CHAMP DU PETIT CHEMIN - YB 40	CHARENTE_AVAL	7 000	7 000	7 000	7 000	7 000		0	259	259	NON	22	PERIGNAC	17
57844	EARL RAGONNAUD	N1	TERREFORT - C 1746 - SOURCE+RESERVE	CHARENTE_AVAL	84 416	84 416	100	84 416	84 416	100	100	3 123	3 123	NON	110	BORDS	17
57845	EARL REGEL	R	La Pree A 1236	CHARENTE_AVAL	22 767	22 767	0	22 767	22 767		0	842	842	NON	40	SAINT-SORNIN	17
57845	EARL REGEL	R	La Seigneurie A 159	CHARENTE_AVAL	24 903	24 903	0	24 903	24 903		0	921	921	NON	50	SAINT-JUST-LUZAC	17
57845	EARL REGEL	N1	LA PREE - B 491 - 1/3 FORAGE	CHARENTE_AVAL	12 730	12 730	0	12 730	12 730		0	471	471	NON	85	SAINT-SORNIN	17
57845	EARL REGEL	N1	FIEF LEVREAU - E 409 - SOURCE+RESERVE	CHARENTE_AVAL	26 161	26 161	0	26 161	26 161		0	968	968	NON	50	SAINT-JUST-LUZAC	17
57846	EARL RÉGIS DUBUY	N1	VILLECOURT - A 246	CHARENTE_AVAL	53 707	53 707	0	53 707	53 707		0	1 987	1 987	ASA CHARENTE AVAL	70	SAINT-VAIZE	17

N° du suivi de l'exploitation	EXPLOITATION	Ressource	Lieu-dit du Prvt	Bassin de gestion	Volume OUGC de base (= Vol auto 16)	Volume estival demandé 2019	Volume hivernal demandé 2019	Volume estival proposé	Volume estival 2019 autorisé	Volume hivernal proposé	Volume hivernal 2019/2020 autorisé	Volume additionnel de printemps	Volume additionnel de printemps BV Charente autorisé sous conditions	Adhésion à l'Association	Débit autorisé	Commune du point de prélèvement	Dpt
57847	GAEC ROLLAND JEROME	N1	LES MOTTES - ZM 12 -2e/2 FORAGE	CHARENTE_AVAL	20000	35000	0	20 000	20 000		0	740	740	NON	37	LA VALLEE	17
57849	EARL SCHEID	N1	L ISLEAU - B 243	CHARENTE_AVAL	27 707	30 000	0	27 707	27 707		0	1 025	1 025	NON	100	ANGOULINS	17
57849	EARL SCHEID	N1	LES CHAMPS DINARDS - W 27	CHARENTE_AVAL	6 904	8 000	0	6 904	6 904		0	255	255	NON	40	SALLES-SUR-MER	17
57851	EARL TARGE JEAN-MARIE	N1	LE BOIS DES MOTTES - D 936 - 2/2	CHARENTE_AVAL	20 929	20 929	0	20 929	20 929		0	774	774	NON	65	ARDILLIERES	17
57851	EARL TARGE JEAN-MARIE	N1	BOIS DES MOTTES - D 936 - 1/2	CHARENTE_AVAL	35762	35762	0	35 762	35 762		0	1 323	1 323	NON	65	ARDILLIERES	17
57851	EARL TARGE JEAN-MARIE	N1	TOUCHERIT - B 138	CHARENTE_AVAL	25 999	25 999	0	25 999	25 999		0	962	962	NON	60	ARDILLIERES	17
57852	EARL VALERY CORNUAULT	N1	LES METAIRIES	CHARENTE_AVAL	26 970	35 000	0	26 970	26 970		0	998	998	NON	30	LA VALLEE	17
57852	EARL VALERY CORNUAULT	N1	Monchoix - B 319	CHARENTE_AVAL	22 061	28 000	0	22 061	22 061		0	816	816	NON	30	LA VALLEE	17
57854	Madame FAVRE Martine	R	Bramerit AO 102 - FZT 76	CHARENTE_AVAL	17 381	9 000	240	9 000	9 000	240	240	333	333	NON	15	SAINT-SAVINIEN	17
57854	Madame FAVRE Martine	N1	BRAMERIT - ZT	CHARENTE_AVAL	0	0	0	0	0		0	0	0	NON	30	SAINT-SAVINIEN	17
57855	Madame FLEURET Véronique	N1	ST FORT - ZA 71	CHARENTE_AVAL	26 377	33 000	0	26 377	26 377		0	976	976	NON	95	SAINT-JUST-LUZAC	17
57856	Monsieur FRANCOIS Jean-Michel	N1	CHEZ JEANPIN - B 881 - SOURCE+BASSIN	CHARENTE_AVAL	4 650	4 650	4 650	4 650	4 650		0	172	172	NON	5	ANNEPONT	17
57857	GAEC BEGAUD	N1	MOUILLEPIED	CHARENTE_AVAL	24 273	24 273	2 000	24 273	24 273	200	200	898	898	NON	45	BALLON	17
57857	GAEC BEGAUD	N1	PRE PALLET - ZH 33 - 2e/2 FORAGE	CHARENTE_AVAL	23 356	23 356	0	23 356	23 356		0	864	864	NON	60	BALLON	17
57858	GAEC BRUNETEAU PELLETIER	N1	Prairie des Abelins - ZD 53	CHARENTE_AVAL	45 579	52 379	0	45 579	45 579		0	1 686	1 686	NON	90	LE MUNG	17
57859	GAEC CHARTIER	N1	LES BRANDES	CHARENTE_AVAL	105 000	105 000	0	105 000	105 000		0	3 885	3 885	ASA CHARENTE AVAL	140	JUICQ	17
57859	GAEC CHARTIER	N1	LES ORMEAUX	CHARENTE_AVAL	32 983	35 000	0	32 983	32 983		0	1 220	1 220	ASA CHARENTE AVAL	275	SAINT-HILAIRE-DE-VILLEFRANCHE	17
57859	GAEC CHARTIER	N1	LA FIGERIE - ZK 41	CHARENTE_AVAL	0	0	0	0	0		0	0	0	ASA CHARENTE AVAL	100	JUICQ	17
57860	EARL DE LA RODERIE	N1	BOIS DES LIANES - D 569	CHARENTE_AVAL	92 499	92 499	92 499	92 499	92 499		0	3 422	3 422	ASA CHARENTE AVAL	70	ARDILLIERES	17
57860	EARL DE LA RODERIE	N1	LES CAILLEBOTTES - ZA 5 -SOURCES+RESE RVE	CHARENTE_AVAL	32 180	32 180	32 180	32 180	32 180		0	1 191	1 191	ASA CHARENTE AVAL	20	CIRE-D'AUNIS	17

N° du suivi de l'exploitation	EXPLOITATION	Ressource	Lieu-dit du Prvt	Bassin de gestion	Volume OUGC de base (= Vol auto 16)	Volume estival demandé 2019	Volume hivernal demandé 2019	Volume estival proposé	Volume estival 2019 autorisé	Volume hivernal proposé	Volume hivernal 2019/2020 autorisé	Volume additionnel de printemps	Volume additionnel de printemps BV Charente autorisé sous conditions	Adhésion à l'Association	Débit autorisé	Commune du point de prélèvement	Dpt
57860	EARL DE LA RODERIE	N1	BOUSSAY - B 543	CHARENTE_AVAL	36 787	40 000	0	36 787	36 787		0	1 361	1 361	NON	70	ARDILLIERES	17
57862	GAEC DE MORTAGNE	N1	MORTAGNE	CHARENTE_AVAL	46766	70000	10000	46 766	46 766	5 000	5 000	1 730	1 730	NON	40	THAIRE	17
57863	GAEC DES LILAS	N1	LA BLANCHARDIERE animaux - AE 230 2/2	CHARENTE_AVAL	8 000	8 000	8 000	8 000	8 000		0	296	296	ASA CHARENTE AVAL	90	LA CHAPELLE-DES-POTS	17
57863	GAEC DES LILAS	N1	LA BLANCHARDIERE animaux - AE 230 1/2	CHARENTE_AVAL	40 409	40 409	0	40 409	40 409		0	1 495	1 495	ASA CHARENTE AVAL	90	LA CHAPELLE-DES-POTS	17
57864	SCEA DES PARTHENAIS	N1	LE PENDU - ZI 79	CHARENTE_AVAL	21 414	25 000	0	21 414	21 414		0	792	792	NON	26	SALLES-SUR-MER	17
57864	SCEA DES PARTHENAIS	N1	LES PARTHENAIS - ZI 36	CHARENTE_AVAL	24327	30000	0	24 327	24 327		0	900	900	NON	40	SALLES-SUR-MER	17
57866	GAEC DU PONT DE MARTROU	N1	BEL AIR - D1 69	CHARENTE_AVAL	24219	24219	0	24 219	24 219		0	896	896	NON	60	ECHILLAIS	17
57867	GAEC DU VAL CHARENTE	R	La Basse RiviereZC 73	CHARENTE_AVAL	30 288	30 288	0	30 288	30 288		0	1 121	1 121	ASA CHARENTE AVAL	75	DOMPIERRE-SUR-CHARENTE	17
57869	EARL JAGUENAUD	R	La Ruteliere ZM 118	CHARENTE_AVAL	26 180	26 180	0	26 180	26 180		0	969	969	ASA CHARENTE AVAL	50	JUICQ	17
57869	EARL JAGUENAUD	N1	LA BRANGERIE - AL 71	CHARENTE_AVAL	42 025	42 025	0	42 025	42 025		0	1 555	1 555	ASA CHARENTE AVAL	75	LE DOUHET	17
57869	EARL JAGUENAUD	N1	LA FIGERIE - ZK 41	CHARENTE_AVAL	67 960	67 960	0	67 960	67 960		0	2 515	2 515	ASA CHARENTE AVAL	100	JUICQ	17
57869	EARL JAGUENAUD	N1	BOIS DE LA PIERRE - AH 110	CHARENTE_AVAL	17 019	17 019	0	17 019	17 019		0	630	630	ASA CHARENTE AVAL	50	LE DOUHET	17
57870	GAEC LA GARENNE DES BUGAUDIERES	N1	MARAIS DU GUE CHARREAU - A 429	CHARENTE_AVAL	39 808	39 808	0	39 808	39 808		0	1 473	1 473	NON	65	MURON	17
57871	GAEC LA JUSTICE	N1	LES VARENNES - ZL 16	CHARENTE_AVAL	8 954	20 000	0	8 954	8 954		0	331	331	NON	120	THAIRE	17
57872	GAEC LE PARADIS	N1	ST JAMES - LE PARADIS - YB 95 - 2e/2 FORAG	CHARENTE_AVAL	20 000	30 000	2 000	20 000	20 000	2 000	2 000	740	740	NON	30	PORT-D'ENVAUX	17
57873	GAEC MERIT	N1	CADEUIL - A 1522 - + RESERVE 600m3	CHARENTE_AVAL	3 456	3 456	0	3 456	3 456		0	128	128	NON	40	LE GUA	17
57873	GAEC MERIT	R	Communal St Martin J 663	CHARENTE_AVAL	27 977	27 977	0	27 977	27 977		0	1 035	1 035	NON	50	SAINTE-GEMME	17
57873	GAEC MERIT	N1	GRAND BOIS - J 156 - 1er/2 FORAGE	CHARENTE_AVAL	24 217	24 217	0	24 217	24 217		0	896	896	NON	20	SAINTE-GEMME	17

N° du suivi de l'exploitation	EXPLOITATION	Ressource	Lieu-dit du Prvt	Bassin de gestion	Volume OUGC de base (= Vol auto 16)	Volume estival demandé 2019	Volume hivernal demandé 2019	Volume estival proposé	Volume estival 2019 autorisé	Volume hivernal proposé	Volume hivernal 2019/2020 autorisé	Volume additionnel de printemps	Volume additionnel de printemps BV Charente autorisé sous conditions	Adhésion à l'Association	Débit autorisé	Commune du point de prélèvement	Dpt
57873	GAEC MERIT	N1	COMMUNAL ST MARTIN - J 663	CHARENTE_AVAL	28 324	28 324	0	28 324	28 324		0	1 048	1 048	NON	50	SAINTE-GEMME	17
57874	GAEC SAINT GERMAIN	N1	LUCHET - D 485	CHARENTE_AVAL	21 684	22 000	22 000	21 684	21 684		0	802	802	NON	30	SAINT-VIVIEN	17
57875	SCEA TAPON	N1	LA BRANGERIE - AL 71	CHARENTE_AVAL	5 000	6 000	0	5 000	5 000		0	185	185	NON	65	LE DOUHET	17
57877	Monsieur GARNIER Pascal	R	Les Pacages Y1 21	CHARENTE_AVAL	2 316	2 500	0	2 316	2 316		0	86	86	ASA CHARENTE AVAL	65	SAINT-SAVINIEN	17
57877	Monsieur GARNIER Pascal	N1	CHEZ GAUTHIER - AGONNAY - RESERVE	CHARENTE_AVAL	60 980	65 000	0	60 980	60 980		0	2 256	2 256	ASA CHARENTE AVAL	70	SAINT-SAVINIEN	17
57878	Monsieur GENAUD Charly	N1	LES PERSONNIERS - ZS 102	CHARENTE_AVAL	5 952	6 000	0	5 952	5 952		0	220	220	NON	30	SAINT-HILAIRE-DE-VILLEFRANCHE	17
57880	Monsieur GORICHON Pascal	N1	LA FOLIE - ZH 13/18	CHARENTE_AVAL	20 000	20 000	0	20 000	20 000		0	740	740	NON	38	CABARIOT	17
57881	Monsieur GUILLOT Bernard	R	Les Pres du Four" C1738	CHARENTE_AVAL	43 847	58 000	4 000	43 847	43 847	4 000	4 000	1 622	1 622	NON	65	TAILLEBOURG	17
57883	Monsieur GUIONNEAU Jean-Michel	N1	CHALET DE CADEUIL-BOIS DES SABLES-A 1511	CHARENTE_AVAL	4736	4736	0	4 736	4 736		0	175	175	NON	35	LE GUA	17
57883	Monsieur GUIONNEAU Jean-Michel	N1	LEUZE - D 420	CHARENTE_AVAL	6904	16904	0	6 904	6 904		0	255	255	NON	35	SAINT-SORNIN	17
57886	Monsieur JAMIN Alain	R	Dion ZA 55	CHARENTE_AVAL	25 042	34 000	0	25 042	25 042		0	927	927	ASA CHARENTE AVAL	50	CHERAC	17
57886	Monsieur JAMIN Alain	R	Le Treuil ZB 11	CHARENTE_AVAL	13 387	20 000	0	13 387	13 387		0	495	495	ASA CHARENTE AVAL	45	CHERAC	17
57888	Monsieur JARRIAULT Bruno	R	Bellevue B 506	CHARENTE_AVAL	13 380	13 380	0	13 380	13 380		0	495	495	NON	30	SAINT-SORNIN	17
57889	Monsieur JAUD Dany	R	La Corniere ZS 86	CHARENTE_AVAL	6 509	7 500	0	6 509	6 509		0	241	241	NON	40	BORDS	17
57889	Monsieur JAUD Dany	N1	L EGUILLE	CHARENTE_AVAL	29 883	33 000	0	29 883	29 883		0	1 106	1 106	NON	70	SAINT-SAVINIEN	17
57890	Monsieur LAJOURMARD DE BELLABRE Olivier	N1	LA BLANCHARDIERE animaux - AE 230 2/2	CHARENTE_AVAL	19 078	19 078	19 078	19 078	19 078		0	706	706	ASA CHARENTE AVAL	90	LA CHAPELLE-DES-POTS	17
57891	LYCEE AGR LEGTA G. DESCLAUDE	N1	PREAN BAS	CHARENTE_AVAL	55 936	70 000	1 000	55 936	55 936	1 000	1 000	2 070	2 070	NON	150	SAINTE	17
57895	Monsieur MARECHAL Nicolas	N1	BIENVENU - Y 248	CHARENTE_AVAL	17 412	19 000	0	17 412	17 412		0	644	644	NON	40	SALLES-SUR-MER	17
57897	Monsieur MENET Alain	N1	PLAINE DE FRELIN - B 033	CHARENTE_AVAL	7 905	10 000	0	7 905	7 905		0	292	292	NON	40	ECHILLAIS	17
57898	Monsieur MERLET Jack-Edouard	R	les Cavails AL 44	CHARENTE_AVAL	0	0	0	0	0		0	0	0	NON	45	SAINT-SAUVANT	17

N° du suivi de l'exploitation	EXPLOITATION	Ressource	Lieu-dit du Prvt	Bassin de gestion	Volume OUGC de base (= Vol auto 16)	Volume estival demandé 2019	Volume hivernal demandé 2019	Volume estival proposé	Volume estival 2019 autorisé	Volume hivernal proposé	Volume hivernal 2019/2020 autorisé	Volume additionnel de printemps	Volume additionnel de printemps BV Charente autorisé sous conditions	Adhésion à l'Association	Débit autorisé	Commune du point de prélèvement	Dpt
57902	Madame MOQUETTE Sylvie	R	Le Bouquet	CHARENTE_AVAL	42684	50000	20000	42 684	42 684	5 000	5 000	1 579	1 579	NON	65	GRANDJEAN	17
57903	Monsieur MOUNIER Bruno	R	Prairie des Abelins ZD 41	CHARENTE_AVAL	3000	3000	0	3 000	3 000		0	111	111	NON	45	LE MUNG	17
57903	Monsieur MOUNIER Bruno	N1	LES ABELINS - ZC 23	CHARENTE_AVAL	17 000	20 000	0	17 000	17 000		0	629	629	NON	45	LE MUNG	17
57906	Monsieur OCTEAU Laurent	N1	LA CHAPELLE - LE CHAMP DU GUY- ZS 47- 1/2	CHARENTE_AVAL	25 891	35 000	0	25 891	25 891		0	958	958	NON	45	LA VALLEE	17
57906	Monsieur OCTEAU Laurent	N1	LA BARONNERIE - ZN 15	CHARENTE_AVAL	18 340	20 000	0	18 340	18 340		0	679	679	NON	45	LA VALLEE	17
57909	Monsieur PELLEREAU Patrick	N1	Fontrouet - B 7	CHARENTE_AVAL	3 534	3 534	3 534	3 534	3 534		0	131	131	NON	15	SAINT-NAZAIRE-SUR-CHARENTE	17
57910	Monsieur PIQUES Bertrand	N1	LES LANDES - C 86	CHARENTE_AVAL	3 500	3 500	500	3 500	3 500	500	500	130	130	NON	4	MARENNES-HIERS-BROUAGES	17
57911	Monsieur PLAIDEAU Philippe	R	Les Berlotteries - A 525-D1548-1550	CHARENTE_AVAL	843	1 000	0	843	843		0	31	31	NON	60	SAINT-FROULT	17
57911	Monsieur PLAIDEAU Philippe	R	Font Renaud - 1397	CHARENTE_AVAL	20 182	20 182	0	20 182	20 182		0	747	747	NON	50	PORT-DES-BARQUES	17
57911	Monsieur PLAIDEAU Philippe	N1	LA BERNARDIERE - ZK 49 - SOURCE+RESERVE	CHARENTE_AVAL	18 825	20 000	0	18 825	18 825		0	697	697	NON	35	SAINT-NAZAIRE-SUR-CHARENTE	17
57913	Monsieur PROUD Alain	N1	LES JOINS - ZL 25 - 1er/2 FORAGE	CHARENTE_AVAL	51 709	51 709	0	51 709	51 709		0	1 913	1 913	ASA CHARENTE AVAL	60	MONTILS	17
57914	Monsieur RENAUD Francis	R	Prise du Puits Neuf - B 541-542	CHARENTE_AVAL	20 000	20 000	0	20 000	20 000		0	740	740	NON	45	BEAUGEAY	17
57915	Monsieur RENAUD Frédéric	R	Les Vinets YD 87	CHARENTE_AVAL	13 392	18 000	0	13 392	13 392		0	496	496	NON	40	PORT-D'ENVAUX	17
57916	Monsieur RENOUX Pascal	N1	CHEZ CORBINEAU - AL 9	CHARENTE_AVAL	0	0	0	0	0		0	0	0	NON	40	CHANIERES	17
57919	Monsieur ROUSSET Alain	R	les Sauzaies - Grand Village ZB 71	CHARENTE_AVAL	32 782	32 782		32 782	32 782		0	1 213	1 213	ASA CHARENTE AVAL	60	DOMPIERRE-SUR-CHARENTE	17
57919	Monsieur ROUSSET Alain	R	Morte Font ZI 34	CHARENTE_AVAL	32 782	32 782		32 782	32 782		0	1 213	1 213	ASA CHARENTE AVAL	60	DOMPIERRE-SUR-CHARENTE	17
57920	Monsieur ROUZEAU Yves	N1	LE PONTREAU - G 173 - 1/2	CHARENTE_AVAL	78 319	80 000	10	78 319	78 319	10	10	2 898	2 898	NON	45	THAIRE	17
57920	Monsieur ROUZEAU Yves	N1	LES HORS - ZD 05	CHARENTE_AVAL	15 576	35 000	10	15 576	15 576	10	10	576	576	NON	100	BALLON	17
57920	Monsieur ROUZEAU Yves	N1	LE PONTREAU - G 173 - 2/2	CHARENTE_AVAL	19 470	35 000	10	19 470	19 470	10	10	720	720	NON	60	THAIRE	17

N° du suivi de l'exploitation	EXPLOITATION	Ressource	Lieu-dit du Prvt	Bassin de gestion	Volume OUGC de base (= Vol auto 16)	Volume estival demandé 2019	Volume hivernal demandé 2019	Volume estival proposé	Volume estival 2019 autorisé	Volume hivernal proposé	Volume hivernal 2019/2020 autorisé	Volume additionnel de printemps	Volume additionnel de printemps BV Charente autorisé sous conditions	Adhésion à l'Association	Débit autorisé	Commune du point de prélèvement	Dpt
57921	SARL ARLEQUIN	R	Marais des Quartiers Nord ZD 91	CHARENTE_AVAL	41 964	41 964	0	41 964	41 964		0	1 553	1 553	ASA CHARENTE AVAL	60	ANNEPONT	17
57921	SARL ARLEQUIN	R	Quins YE 184	CHARENTE_AVAL	20 034	20 034	0	20 034	20 034		0	741	741	ASA CHARENTE AVAL	60	SAINT-SAVINIEN	17
57921	SARL ARLEQUIN	N1	LAUBERDRIE - C2	CHARENTE_AVAL	29 241	29 241	0	29 241	29 241		0	1 082	1 082	ASA CHARENTE AVAL	20	ANNEPONT	17
57921	SARL ARLEQUIN	N1	LA BOUTINIÈRE - YE 182	CHARENTE_AVAL	24 686	24 686	0	24 686	24 686		0	913	913	ASA CHARENTE AVAL	40	SAINT-SAVINIEN	17
57921	SARL ARLEQUIN	N1	BERNERAY - AE 15 - 2/2	CHARENTE_AVAL	21 527	21 527	0	21 527	21 527		0	796	796	ASA CHARENTE AVAL	35	SAINT-SAVINIEN	17
57922	SARL GATTI	R	Pont Menard AR 339	CHARENTE_AVAL	21 080	21 080	0	21 080	21 080		0	780	780	NON	50	SAINT-CESAIRE	17
57923	SARL LES SERRES DES ANGLAIS	N1	LES ANGLAIS OUEST - ZC 685	CHARENTE_AVAL	22 050	30 000	3 000	28 665	28 665	3 000	3 000	1 061	1 061	NON	18	ANGOULINS	17
57924	SAS MARRIER	N1	LA PALLUT - B 123 b	CHARENTE_AVAL	22 538	22 538	0	22 538	22 538		0	834	834	ASA CHARENTE AVAL	90	BRIVES-SUR-CHARENTE	17
57925	SCEA CHALONS	N1	CHALONS - B 629	CHARENTE_AVAL	39 646	54 000	0	39 646	39 646		0	1 467	1 467	NON	75	ARDILLIÈRES	17
57926	SCEA DE LA VOIE ROMAINE	N1	CHEZ QUIMAND - D 950	CHARENTE_AVAL	16 279	18 279	19 000	16 279	16 279		0	602	602	NON	35	BRIZAMBOURG	17
57926	SCEA DE LA VOIE ROMAINE	N1	CHEZ QUIMAND - AL 297	CHARENTE_AVAL	20 228	23 000	23 000	20 228	20 228		0	748	748	NON	25	ECOYEUX	17
57927	EARL DU BRILLOUET	N1	LES SABLONS - ZB 39 a	CHARENTE_AVAL	25 460	30 000	0	25 460	25 460		0	942	942	NON	35	SAINT-NAZAIRE-SUR-CHARENTE	17
57927	EARL DU BRILLOUET	N1	VERSENNES DU MOULIN - ZC 77	CHARENTE_AVAL	35 493	35 493	0	35 493	35 493		0	1 313	1 313	NON	35	SAINT-NAZAIRE-SUR-CHARENTE	17
57928	SCEA DU GRIFFET	N1	ROUTISSANT - ZB 38 - 1er/2	CHARENTE_AVAL	48 978	0	0	0	0		0	0	0	NON	135	SOUBISE	17
57929	SCEA LA GUERAUSTINIÈRE	N1	LES MOTTES - C 43	CHARENTE_AVAL	4 329	5 000	0	4 329	4 329		0	160	160	NON	55	SAINT-VIVIEN	17
57929	SCEA LA GUERAUSTINIÈRE	N1	BOIS DE L'ANGLE - C 27	CHARENTE_AVAL	70 000	70 000	0	70 000	70 000		0	2 590	2 590	NON	40	SAINT-VIVIEN	17
57929	SCEA LA GUERAUSTINIÈRE	N1	RONCEVAUX - D 540 - 2/2	CHARENTE_AVAL	57 554	57 554	0	57 554	57 554		0	2 129	2 129	NON	55	SALLES-SUR-MER	17
57929	SCEA LA GUERAUSTINIÈRE	N1	RONCEVAUX - D 540 - 1/2	CHARENTE_AVAL	42 882	42 882	0	42 882	42 882		0	1 587	1 587	NON	75	SALLES-SUR-MER	17
57930	SCEA LE PETIT MOULIN	R	Chateau Gaillard B 1137	CHARENTE_AVAL	22262	0	0	0	0		0	0	0	NON	65	SAINT-SORNIN	17



N° du suivi de l'exploitation	EXPLOITATION	Ressource	Lieu-dit du Prvt	Bassin de gestion	Volume OUGC de base (= Vol auto 16)	Volume estival demandé 2019	Volume hivernal demandé 2019	Volume estival proposé	Volume estival 2019 autorisé	Volume hivernal proposé	Volume hivernal 2019/2020 autorisé	Volume additionnel de printemps	Volume additionnel de printemps BV Charente autorisé sous conditions	Adhésion à l'Association	Débit autorisé	Commune du point de prélèvement	Dpt
57930	SCEA LE PETIT MOULIN	N1	LE PETIT MOULIN - B 548_x005F_x000D_	CHARENTE_AVAL	14941	0	0	0	0		0	0	0	NON	30	SAINT-SORNIN	17
57932	SCEA LES PICHAUDIÈRES	R	Cabane Salee	CHARENTE_AVAL	10 344	10 344	0	10 344	10 344		0	383	383	NON	80	MARENNES-HIERS-BROUAGES	17
57932	SCEA LES PICHAUDIÈRES	R	Gratte Chat C 37	CHARENTE_AVAL	14 279	14 279	0	14 279	14 279		0	528	528	NON	75	BEAUGEAY	17
57932	SCEA LES PICHAUDIÈRES	N1	LES PICHAUDIÈRES 1/2	CHARENTE_AVAL	31 709	31 709	0	31 709	31 709		0	1 173	1 173	NON	40	ECHILLAIS	17
57932	SCEA LES PICHAUDIÈRES	N1	LES PICHAUDIÈRES 2/2	CHARENTE_AVAL	9 879	9 879	0	9 879	9 879		0	366	366	NON	80	ECHILLAIS	17
57932	SCEA LES PICHAUDIÈRES	N1	MONTIFAUT	CHARENTE_AVAL	38 459	38 459	0	38 459	38 459		0	1 423	1 423	NON	70	ECHILLAIS	17
57932	SCEA LES PICHAUDIÈRES	N1	LE TONKIN	CHARENTE_AVAL	20 012	20 012	0	20 012	20 012		0	740	740	NON	20	ECHILLAIS	17
57933	SCEA VERGERS DES 4 V	N1	LES PLANTES - CHEZ JAGUENAUD- ZB 210	CHARENTE_AVAL	90 125	90 125	90 125	90 125	90 125	15 000	15 000	3 335	3 335	NON	40	VENERAND	17
57933	SCEA VERGERS DES 4 V	N1	LA MERIALE - AS 207	CHARENTE_AVAL	56 300	56 300	56 300	56 300	56 300	15 000	15 000	2 083	2 083	NON	65	LE DOUHET	17
57934	SCI DOMAINE DE LAUZE	N1	LAUZE - ZN 1594	CHARENTE_AVAL	1 000	0	0	0	0		0	0	0	NON	25	TAILLEBOURG	17
57934	SCI DOMAINE DE LAUZE	N1	Domaine de Lauze	CHARENTE_AVAL	1 000	1 000	0	1 000	1 000		0	37	37	NON	60	TAILLEBOURG	17
57935	Monsieur SIMON Bertrand	N1	L ARDILLIER - ZP 17	CHARENTE_AVAL	21 684	29 184	0	21 684	21 684		0	802	802	NON	40	SAINT-HIPPOLYTE	17
57935	Monsieur SIMON Bertrand	N1	LA BERGERIE - LE TRAVERSI	CHARENTE_AVAL	15 535	18 665	0	15 535	15 535		0	575	575	NON	27	LA VALLEE	17
57935	Monsieur SIMON Bertrand	N1	LA BERGERIE	CHARENTE_AVAL	24 651	32 151	0	24 651	24 651		0	912	912	NON	49	LA VALLEE	17
57936	Monsieur TARIN Michel	N1	CHEZ BERNE - ZE 26	CHARENTE_AVAL	14 200	7 000	0	7 000	7 000		0	259	259	NON	30	COURCOURY	17
57938	Monsieur VALADON Philippe	N1	ROULE-DINE - ZH 83	CHARENTE_AVAL	4 650	4 000	0	4 000	4 000		0	148	148	NON	10	DOMPIERRE-SUR-CHARENTE	17
57941	Monsieur YONNET Jean-Pierre	N1	LA PORCHINIÈRE - TERRE DE LA CONCHE-ZC 78	CHARENTE_AVAL	5487	0	0	0	0		0	0	0	NON	30	LE MUNG	17
66668	EARL LE PETIT LOGIS	N1	LEES RICHARDIÈRES - ZC 52	CHARENTE_AVAL	32 580	44 376	0	32 580	32 580		0	1 205	1 205	ASA CHARENTE AVAL	70	LE MUNG	17
66668	EARL LE PETIT LOGIS	R	LE PRE NEUF - PRAIRIE DES ABELINS	CHARENTE_AVAL	3 643	4 761	0	3 643	3 643		0	135	135	ASA CHARENTE AVAL	60	LE MUNG	17
66668	EARL LE PETIT LOGIS	R	Le Poupet AO 43	CHARENTE_AVAL	40 190	40 190	0	40 190	40 190		0	1 487	1 487	ASA CHARENTE AVAL	60	SAINT SAVINIEN	17
89000	Monsieur RAIMON Ludovic	N1	MORTAGNE LA JEUNE 6 PRE ROND C117	CHARENTE_AVAL	12 712	12 000	0	12 000	12 000		0	444	444	NON	45	ANGOULINS	17
89000	Monsieur RAIMON Ludovic	N1	LES CHAMPS DINARDS 6 D190	CHARENTE_AVAL	10 000	10 000	0	10 000	10 000		0	370	370	NON	45	ANGOULINS	17

N° du suivi de l'exploitation	EXPLOITATION	Ressource	Lieu-dit du Prvt	Bassin de gestion	Volume OUGC de base (= Vol auto 16)	Volume estival demandé 2019	Volume hivernal demandé 2019	Volume estival proposé	Volume estival 2019 autorisé	Volume hivernal proposé	Volume hivernal 2019/2020 autorisé	Volume additionnel de printemps	Volume additionnel de printemps BV Charente autorisé sous conditions	Adhésion à l'Association	Débit autorisé	Commune du point de prélèvement	Dpt
89000	Monsieur RAIMON Ludovic	N1	L'ISLE B261 SOURCE + RESERVE	CHARENTE_AVAL	9 000	9 000	0	9 000	9 000		0	333	333	NON	45	ANGOULINS	17
89001	Monsieur RAIMON Eric	N1	LE MOULIN NEUF YM48	CHARENTE_AVAL	16 560	0	0	0	0		0	0	0	NON	35	ANGOULINS	17
92227	EARL LA FONT BRISSON	R	Le Perat BZC 38	CHARENTE_AVAL	43 847	50 000	0	43 847	43 847		0	1 622	1 622	NON	130	DOMPIERRE-SUR-CHARENTE	17
92233	SCEA DU CORMIER	R	Dreux YE 41	CHARENTE_AVAL	31 480	28 000	0	28 000	28 000		0	1 036	1 036	ASA CHARENTE AVAL	50	PORT-D'ENVAUX	17
92233	SCEA DU CORMIER	N1	LES VACHERONS - ZH 24	CHARENTE_AVAL	47 511	45 000	0	45 000	45 000		0	1 665	1 665	ASA CHARENTE AVAL	70	SAINT-GEORGES-DES-COTEAUX	17
92233	SCEA DU CORMIER	N1	LES VACHERONS	CHARENTE_AVAL	16 782	10 000	0	10 000	10 000		0	370	370	ASA CHARENTE AVAL	12	SAINT-GEORGES-DES-COTEAUX	17
92264	EARL LES CHAMPS DU LYS	N1	CREVE COEUR - ZI 95	CHARENTE_AVAL	6 689	6 689	0	6 689	6 689		0	247	247	NON	60	SAINT-SEVER-DE-SAINTONGE	17
92264	EARL LES CHAMPS DU LYS	N1	PONT DE CHANTEMERLE - ZE 70	CHARENTE_AVAL	69 720	69 720	0	69 720	69 720		0	2 580	2 580	NON	120	COURCOURY	17
94571	EARL VOGEL	R	La Casse ZS 78	CHARENTE_AVAL	21531	26000	0	21 531	21 531		0	797	797	NON	55	SAINT-SAVINIEN	17
94571	EARL VOGEL	R	La Fraignée AM 158	CHARENTE_AVAL	10 231	11 000	0	10 231	10 231		0	379	379	NON	75	BORDS	17
94571	EARL VOGEL	N1	LES RICHARDS - D 1145	CHARENTE_AVAL	25082	30000	0	25 082	25 082		0	928	928	NON	40	BORDS	17
94571	EARL VOGEL	N1	LA CHANCRIERE - LA CABANE - ZL 18	CHARENTE_AVAL	27 402	41 250	0	27 402	27 402		0	1 014	1 014	NON	90	BORDS	17
94571	EARL VOGEL	N1	LES COMBES - ZE 271 - 1/3 FORAGE	CHARENTE_AVAL	45 579	50 000	0	45 579	45 579		0	1 686	1 686	NON	68	BORDS	17
97073	GAEC ATELIER CAPRIN	N1	LES HAUTES GARENNES - ZD 15	CHARENTE_AVAL	17 112	20 000	0	17 112	17 112		0	633	633	NON	30	BALLON	17
98179	EARL DU MARAIS GATS	R	Les Communs C 235-236	CHARENTE_AVAL	18 786	0	0	0	0		0	0	0	NON	45	SAINT-JUST-LUZAC	17
98568	EARL VINET	R	Moeze	CHARENTE_AVAL	4 497	5 000	0	4 497	4 497		0	166	166	NON	60	MOEZE	17
98568	EARL VINET	R	La Demi-Lieu et "La Rouillasse" D	CHARENTE_AVAL	21 474	25 000	0	21 474	21 474		0	795	795	NON	60	MOEZE	17
98708	Monsieur FONTAINE Rémy	R	La Rouillasse D 548	CHARENTE_AVAL	20 743	25 000	0	20 743	20 743		0	767	767	NON	54	SOUBISE	17
98715	EARL GAILLOT	N1	LES GRANDES MAISONS - B 371	CHARENTE_AVAL	19 457	25 000	0	19 457	19 457		0	720	720	NON	45	LA VALLEE	17

N° du suivi de l'exploitation	EXPLOITATION	Ressource	Lieu-dit du Prvt	Bassin de gestion	Volume OUGC de base (= Vol auto 16)	Volume estival demandé 2019	Volume hivernal demandé 2019	Volume estival proposé	Volume estival 2019 autorisé	Volume hivernal proposé	Volume hivernal 2019/2020 autorisé	Volume additionnel de printemps	Volume additionnel de printemps BV Charente autorisé sous conditions	Adhésion à l'Association	Débit autorisé	Commune du point de prélèvement	Dpt
99686	Monsieur BERGER Benjamin	N1	FORGETTES - XB 87	CHARENTE_AVAL	37 371	50 000	0	37 371	37 371		0	1 383	1 383	NON	60	SAINT-SAVINIEN	17
100141	EARL LYS-CHARRIER	N1	LE BAS CHEMIN - CHAMPS DU PERAT - ZH 01	CHARENTE_AVAL	10 000	10 000	0	10 000	10 000		0	370	370	NON	40	PERIGNAC	17
106114	GAEC PERTUS - BITEAU	N1	FORGETTE - AD 279	CHARENTE_AVAL	45 000	45 000	0	45 000	45 000		0	1 665	1 665	NON	60	SAINT-SAVINIEN	17
106114	GAEC PERTUS - BITEAU	R	Prairie de Montalet ZX 3	CHARENTE_AVAL	0	0	0	0	0		0	0	0	NON	60	SAINT-SAVINIEN	17
106114	GAEC PERTUS - BITEAU	N1	LES INGAUDS - AA 26	CHARENTE_AVAL	38 337	48 000	0	38 337	38 337		0	1 418	1 418	NON	69	SAINT-SAVINIEN	17
121658	Monsieur FOUGERIT Benoit	N1	LE PETIT GUE CHARREAU - A 132	CHARENTE_AVAL	24 812	30 000	0	24 812	24 812		0	918	918	NON	70	MURON	17
121680	SCEA FERME D ALHENA	N1	PUITS A GAMOT - AC 244	CHARENTE_AVAL	20 000	40 000	100	20 000	20 000	100	100	740	740	NON	69	ECOYEUX	17
121682	Monsieur BARBRAUD Rodolphe	N1	LE BOURG	CHARENTE_AVAL	20 066	40 000	10 000	20 066	20 066	5 000	5 000	742	742	NON	60	ECOYEUX	17
123691	EARL VILLARSAIS	N1	VILLARSAIS	CHARENTE_AVAL	39 295	40 000	0	39 295	39 295		0	1 454	1 454	NON	45	CABARIOT	17
123835	SARL BERTON ET FILS	R	Le Poupet AO 15	CHARENTE_AVAL	26 196	26 196	0	26 196	26 196		0	969	969	NON	60	SAINT-SAVINIEN	17
123835	SARL BERTON ET FILS	N1	LES CHAMPS MOREAU - YH 33	CHARENTE_AVAL	22 331	22 331	0	22 331	22 331		0	826	826	NON	55	SAINT-SAVINIEN	17
124062	GAEC LA GRANGE AUX BOEUF	R	L Ornut C 302	CHARENTE_AVAL	20 575	30 000	0	20 575	20 575		0	761	761	NON	35	LA GRIPPERIE-SAINT-SYMPHORIEN	17
124124	SCEA LA FOSSE AUX MATS	N1	LE PAREMENT - PIERRE MENUUE - ZA 17	CHARENTE_AVAL	20 000	20 000	0	20 000	20 000		0	740	740	NON	60	PORT-DES-BARQUES	17
124125	Monsieur POUGNANT Alexis	N1	PRE DE L ABREUVOIR - D 660	CHARENTE_AVAL	54 425	56 000	0	54 425	54 425		0	2 014	2 014	NON	90	ARDILLIERES	17
124237	Monsieur TESSIER Bertrand	N1	PIECE DU BALLE - B 401	CHARENTE_AVAL	19 580	19 580	0	19 580	19 580		0	724	724	NON	24	LA GRIPPERIE-SAINT-SYMPHORIEN	17
124237	Monsieur TESSIER Bertrand	N1	FIEF DE BRAINAUD - B 368	CHARENTE_AVAL	37 175	37 175	0	37 175	37 175		0	1 375	1 375	NON	55	SAINTE-GEMME	17
124912	GAEC LA FERME DE LIBERNEUIL	R	Les Longees - Le Renfermi C 395 C726	CHARENTE_AVAL	16 740	16 740	0	16 740	16 740		0	619	619	NON	45	TAILLEBOURG	17

N° du suivi de l'exploitation	EXPLOITATION	Ressource	Lieu-dit du Prvt	Bassin de gestion	Volume OUGC de base (= Vol auto 16)	Volume estival demandé 2019	Volume hivernal demandé 2019	Volume estival proposé	Volume estival 2019 autorisé	Volume hivernal proposé	Volume hivernal 2019/2020 autorisé	Volume additionnel de printemps	Volume additionnel de printemps BV Charente autorisé sous conditions	Adhésion à l'Association	Débit autorisé	Commune du point de prélèvement	Dpt
125188	Monsieur BOURDEAU Yohan	R	Saint Martin Gd Champ C209	CHARENTE_AVAL	1183	10000	0	1 183	1 183		0	44	44	ASA SAINTONGE CENTRE	40	BEAUGEAY	17
125188	Monsieur BOURDEAU Yohan	N1	VARAIZE - BC 119	CHARENTE_AVAL	28 372	28 372	0	28 372	28 372		0	1 050	1 050	ASA CHARENTE AVAL	40	ECHILLAIS	17
125188	Monsieur BOURDEAU Yohan	N1	BOIS BERNARD - D 1036	CHARENTE_AVAL	15 912	20 000	0	15 912	15 912		0	589	589	ASA CHARENTE AVAL	40	ECHILLAIS	17
128134	EARL de Paban (Anc.Monsieur OUDET Martial)	R	Paban ZR 68	CHARENTE_AVAL	34178	34178	0	34 178	34 178		0	1 265	1 265	NON	70	SAINTES	17
130895	EARL AUX POTAGERS DE BEAUREGARD	N1	BEAUREGARD AP 354	CHARENTE_AVAL	5000	5000	1000	5 000	5 000	1 000	1 000	185	185	NON		LE DOUHET	17
146871	SCEA DE DION	R	I ille ZK 52	CHARENTE_AVAL	61 467	61 467	0	61 467	61 467		0	2 274	2 274	NON	90	CHERAC	17
149346	Monsieur PALLARD Anthony	R	Pont Renaud - D 1397	CHARENTE_AVAL	26 028	26 000	0	26 000	26 000		0	962	962	NON	60	PORT-DES-BARQUES	17
149346	Monsieur PALLARD Anthony	R	MALAISE n° 346 B	CHARENTE_AVAL	10 905	10 905	0	10 905	10 905		0	403	403	NON	60	SAINT-NAZAIRE-SUR-CHARENTE	17
149638	EARL NADAUD AURELIEN	R	Pont Menard AR 339	CHARENTE_AVAL	20 000	20 000	0	20 000	20 000		0	740	740	NON	40	SAINT-CESAIRE	17
150230	Madame CHARTIER Marie-Helene	N1	LES ORMEAUX	CHARENTE_AVAL	25 514	40 000	0	25 514	25 514		0	944	944	ASA CHARENTE AVAL	60	ECOYEUX	17
153255	EARL MARCOU	Reserve	Canal de Charras	CHARENTE_AVAL	120 000		120 000		0	120 000	120 000		0	NON	Reserve	CHARRAS	17
158527	EARL COURAUD EMMANUEL	N1	BARBARAN - LA PREE - YO 315	CHARENTE_AVAL	20 174	20 174	10 000	20 174	20 174	5 000	5 000	746	746	NON	60	SALLES-SUR-MER	17
158527	EARL COURAUD EMMANUEL	N1	BOURLANDE - ST LUCE - CO 396	CHARENTE_AVAL	19 472	19 472	10 000	19 472	19 472	5 000	5 000	720	720	NON	50	SALLES-SUR-MER	17
57342	Monsieur DAVID Eric	N1	L ANGLE - A 171a	GERES DEVISE	3 000	3 000	300	3 000	3 000	300	300		0	NON	5	ST GERMAIN DE MARENCENNES	17
57802	EARL DU PIGEONNIER	N1	LA BIDONNERIE - C 58	GERES DEVISE	80 900	50 000	0	50 000	50 000		0		0	NON	75	SAINT-GERMAIN-DE-MARENCENNES	17
57870	GAEC LA GARENNE DES BUGAUDIERES	N1	GATE BOURSE - D 378	GERES DEVISE	13 500	13 500	0	13 500	13 500		0		0	NON	36	SAINT-GERMAIN-DE-MARENCENNES	17
57870	GAEC LA GARENNE DES BUGAUDIERES	N1	LES BUGAUDIERES - D 425	GERES DEVISE	31 500	31 500	0	31 500	31 500		0		0	NON	45	SAINT-GERMAIN-DE-MARENCENNES	17
58028	Monsieur CIMETIERE Philippe	N1	La Garenne- Bas Grand Peine - ZL 63	GERES DEVISE	24 500	24 500	0	31 850	31 850		0		0	NON	60	SURGERES	17

N° du suivi de l'exploitation	EXPLOITATION	Ressource	Lieu-dit du Prvt	Bassin de gestion	Volume OUGC de base (= Vol auto 16)	Volume estival demandé 2019	Volume hivernal demandé 2019	Volume estival proposé	Volume estival 2019 autorisé	Volume hivernal proposé	Volume hivernal 2019/2020 autorisé	Volume additionnel de printemps	Volume additionnel de printemps BV Charente autorisé sous conditions	Adhésion à l'Association	Débit autorisé	Commune du point de prélèvement	Dpt
58029	EARL BARBECANE	N1	FIEF GAUTRUT - ZN 3	GERES DEVERSE	15 200	15 200	0	15 200	15 200		0		0	ASA AUNIS GERES DEVERSE	25	SURGERES	17
58029	EARL BARBECANE	N1	LA MAUVINIÈRE - ZI 33	GERES DEVERSE	28 400	28 400	0	28 400	28 400		0		0	ASA AUNIS GERES DEVERSE	30	SURGERES	17
58030	EARL BELLE HELENE	N1	CORNET - AM 23	GERES DEVERSE	62 261	90 000	0	62 261	62 261		0		0	ASA AUNIS GERES DEVERSE	63	SURGERES	17
58031	EARL BOUTTEAUD	N1	LES VARENNES - A 807	GERES DEVERSE	11 100	25 000	25 000	25 000	25 000		0		0	NON	20	LA DEVERSE	17
58032	EARL CORNUAULT	N1	1 ROUTE DE SURGERES - AB 333	GERES DEVERSE	15 000	15 000	0	15 000	15 000		0		0	ASA AUNIS GERES DEVERSE	30	SAINT-GERMAIN-DE-MARENCENNES	17
58032	EARL CORNUAULT	N1	FIEF DE LA PESTE - F 274	GERES DEVERSE	38 400	38 400	0	38 400	38 400		0		0	ASA AUNIS GERES DEVERSE	60	SAINT-GERMAIN-DE-MARENCENNES	17
58033	EARL DAVID D	N1	LA BATAILLE - TAINFOI - ZX 1	GERES DEVERSE	40 700	45 000	0	45 000	45 000		0		0	ASA AUNIS GERES DEVERSE	40	SAINT-MARD	17
58034	EARL DE FAVAUT	N1	LES PRES DE CHERVETTES	GERES DEVERSE	102 600	102 600	102 600	102 600	102 600		0		0	ASA AUNIS GERES DEVERSE	80	LA DEVERSE	17
58035	EARL DE LA DEVERSE	N1	CHABAN - G 531	GERES DEVERSE	61 300	90 000	90 000	61 300	61 300		0		0	ASA AUNIS GERES DEVERSE	60	LANDRAIS	17
58036	EARL DE LA GERES	N1	GAUTRUT - ZN 59	GERES DEVERSE	10 300	10 300	0	13 390	13 390		0		0	NON	30	SURGERES	17
58036	EARL DE LA GERES	N1	BEL AIR - LA METAIRIE - AS 81	GERES DEVERSE	30 900	30 900	0	40 170	40 170		0		0	NON	30	SURGERES	17
58037	EARL DE LA MARE	N1	LE CHARTIQUX - F 224	GERES DEVERSE	69 287	65 000	0	65 000	65 000		0		0	ASA AUNIS GERES DEVERSE	60	SAINT-GERMAIN-DE-MARENCENNES	17
58038	EARL KANRENCINE	N1	FIEF GRASAUD - ZY 38	GERES DEVERSE	24 600	24 600	0	24 600	24 600		0		0	ASA AUNIS GERES DEVERSE	40	SURGERES	17
58039	EARL LA FONTAINE DES PELERINS	N1	LA COMBE - C 2 forages	GERES DEVERSE	55 050	55 050	0	55 050	55 050		0		0	ASA AUNIS GERES DEVERSE	40	SAINT-MARD	17
58039	EARL LA FONTAINE DES PELERINS	N1	LOGIS A COLIN - 667 - 3/3	GERES DEVERSE	2 800	2 800	0	2 800	2 800		0		0	ASA AUNIS GERES DEVERSE	24	SAINT-MARD	17
58039	EARL LA FONTAINE DES PELERINS	N1	LA PETITE RIVIERE - C	GERES DEVERSE	55 050	55 050	0	55 050	55 050		0		0	ASA AUNIS GERES DEVERSE	65	SAINT-MARD	17
58040	EARL LE BOIS BREZE	N1	CHARCOGNIER - AR 22	GERES DEVERSE	77 800	77 800	0	77 800	77 800		0		0	NON	55	SURGERES	17
58042	EARL LES VERGNEES	N1	BRETTES - C 268	GERES DEVERSE	26 800	26 000	0	26 000	26 000		0		0	NON	80	SAINT-GERMAIN-DE-MARENCENNES	17
58043	EARL PHILIPPE COUDRIN	N1	LA ROUSSELIÈRE - LE ROMPIE POURRY - ZB 34	GERES DEVERSE	54 800	55 000	0	54 800	54 800		0		0	NON	75	LA DEVERSE	17
58044	EARL ROUSSEAU DANIEL	N1	ROIFFE - A 188	GERES DEVERSE	21 100	21 100	0	21 100	21 100		0		0	NON	60	SAINT-GERMAIN-DE-MARENCENNES	17
58044	EARL ROUSSEAU DANIEL	N1	LES ROYERS - ZA 19	GERES DEVERSE	28 600	28 600	0	28 600	28 600		0		0	NON	40	LA DEVERSE	17

N° du suivi de l'exploitation	EXPLOITATION	Ressource	Lieu-dit du Prvt	Bassin de gestion	Volume OUGC de base (= Vol auto 16)	Volume estival demandé 2019	Volume hivernal demandé 2019	Volume estival proposé	Volume estival 2019 autorisé	Volume hivernal proposé	Volume hivernal 2019/2020 autorisé	Volume additionnel de printemps	Volume additionnel de printemps BV Charente autorisé sous conditions	Adhésion à l'Association	Débit autorisé	Commune du point de prélèvement	Dpt
58045	EARL SAINT GERMAIN	N1	MARAIS TABOUT - B 4	GERES DEVERSE	26 400	30 000	0	26 400	26 400		0		0	ASA AUNIS GERES DEVERSE	70	SAINT-GERMAIN-DE-MARENCENNES	17
58045	EARL SAINT GERMAIN	N1	LA PAVAIER - A 89 - + RESERVE	GERES DEVERSE	44 100	50 000	0	44 100	44 100		0		0	ASA AUNIS GERES DEVERSE	70	SAINT-GERMAIN-DE-MARENCENNES	17
58046	GAEC BROCHET-PUAUD	N1	LA CRIGNOLEE - D 316	GERES DEVERSE	32 900	32 900	0	42 770	42 770		0		0	ASA AUNIS GERES DEVERSE	40	BREUIL-LA-REORTE	17
58046	GAEC BROCHET-PUAUD	N1	LES PETITS PRES-CHASSE RAT - A 234	GERES DEVERSE	29 800	29 800	0	38 740	38 740		0		0	ASA AUNIS GERES DEVERSE	45	LA DEVERSE	17
58047	EARL GARNAUD	N1	GARNAUD - Bassin+source	GERES DEVERSE	32 900	45 000	0	45 000	45 000		0		0	ASA AUNIS GERES DEVERSE	55	LA DEVERSE	17
58048	GAEC LA RIVIERE	N1	GRASSEAU - SC 406	GERES DEVERSE	39 100	39 100	0	39 100	39 100		0		0	ASA AUNIS GERES DEVERSE	40	SAINT-MARD	17
58048	GAEC LA RIVIERE	N1	MAIZERON - LES ARDILLAUX	GERES DEVERSE	59 500	59 500	0	59 500	59 500		0		0	ASA AUNIS GERES DEVERSE	45	SAINT-MARD	17
58049	GAEC LE PETIT BOIS	N1	MOULIN NEUF - E 231	GERES DEVERSE	86 000	86 000	0	86 000	86 000		0		0	ASA AUNIS GERES DEVERSE	70	SAINT-GERMAIN-DE-MARENCENNES	17
58049	GAEC LE PETIT BOIS	N1	MARAIS TABOUT - B 3	GERES DEVERSE	99 900	99 900	0	99 900	99 900		0		0	ASA AUNIS GERES DEVERSE	60	SAINT-GERMAIN-DE-MARENCENNES	17
58050	GAEC PROUST	N1	PRAIRIE DE DISSE - ZB 27	GERES DEVERSE	80 500	80 500	0	80 500	80 500		0		0	ASA AUNIS GERES DEVERSE	67	BREUIL-LA-REORTE	17
58050	GAEC PROUST	N1	PRAIRIES DE DISSE - ZB 23	GERES DEVERSE	76 310	76 310	0	76 310	76 310		0		0	ASA AUNIS GERES DEVERSE	105	BREUIL-LA-REORTE	17
58050	GAEC PROUST	N1	BLANCHARD - A 001 - SOURCE+RESERVE 80m3	GERES DEVERSE	74 700	74 700	0	74 700	74 700		0		0	ASA AUNIS GERES DEVERSE	90	GENOUILLE	17
58051	Monsieur JAUNAS Florent	N1	DISSE - FIEF DES PRUNIERES - ZB 11	GERES DEVERSE	30 000	20 000	20 000	20 000	20 000		0		0	NON	40	BREUIL-LA-REORTE	17
58052	Monsieur MARTINEAU Nicolas	N1	LES BUGAUDIERES - L ECLOPEE- 528	GERES DEVERSE	23 700	45 000	0	45 000	45 000		0		0	NON	30	SAINT-GERMAIN-DE-MARENCENNES	17
58053	EARL FAVEAU	N1	PRES DE CHERVETTES - ZP 60	GERES DEVERSE	24 345	40 000	0	40 000	40 000		0		0	ASA AUNIS GERES DEVERSE	30	LA DEVERSE	17
58054	SCEA CHATEAU GAILLARD	N1	LES ARDILLAUX - 103	GERES DEVERSE	28 534	28 534	0	28 534	28 534		0		0	ASA AUNIS GERES DEVERSE	50	LA DEVERSE	17
58054	SCEA CHATEAU GAILLARD	N1	LA PIAUGERE - LA BROCHETTERIE - C 304	GERES DEVERSE	77 423	77 423	0	77 423	77 423		0		0	ASA AUNIS GERES DEVERSE	70	LA DEVERSE	17
58054	SCEA CHATEAU GAILLARD	N1	LA BROCHETTERIE - C 711	GERES DEVERSE	72 565	72 565	0	72 565	72 565		0		0	ASA AUNIS GERES DEVERSE	60	LA DEVERSE	17
58054	SCEA CHATEAU GAILLARD	Reserve	C313 et 648 sur Vandré	GERES DEVERSE	58 000		58 000		0	58 000	58 000		0	NON	Reserve	LA DEVERSE	17
58055	SCEA DU CHENE BESSON	N1	CHENE BESSON - D 3	GERES DEVERSE	83 800	100 000	0	83 800	83 800		0		0	ASA AUNIS GERES DEVERSE	160	SAINT-GERMAIN-DE-MARENCENNES	17

N° du suivi de l'exploitation	EXPLOITATION	Ressource	Lieu-dit du Prvt	Bassin de gestion	Volume OUGC de base (= Vol auto 16)	Volume estival demandé 2019	Volume hivernal demandé 2019	Volume estival proposé	Volume estival 2019 autorisé	Volume hivernal proposé	Volume hivernal 2019/2020 autorisé	Volume additionnel de printemps	Volume additionnel de printemps BV Charente autorisé sous conditions	Adhésion à l'Association	Débit autorisé	Commune du point de prélèvement	Dpt
58056	EARL GIRAUD	N1	LE RENCLOS - B 395-FORAGE PRINCIPAL 4/4	GERES DEWISE	28 600	28 600	0	28 600	28 600		0		0	ASA AUNIS GERES DEWISE	50	BREUIL-LA-REORTE	17
58056	EARL GIRAUD	N1	DARE LES FRANCHISSEMENTS - ZT 19	GERES DEWISE	40 800	40 800	0	40 800	40 800		0		0	ASA AUNIS GERES DEWISE	60	SAINT-MARD	17
58056	EARL GIRAUD	N1	LE RAGUENAUD - ZT 21 - 1er/2 JUMÉLES	GERES DEWISE	45 200	45 200	0	45 200	45 200		0		0	ASA AUNIS GERES DEWISE	50	SAINT-MARD	17
58057	SCEA LES PIERRES PLATES	N1	LA COUARDE - AR 267	GERES DEWISE	60 900	60 900	0	60 900	60 900		0		0	NON	60	SURGERES	17
58058	SCEA MARSOL	N1	LES ANCES - F 504	GERES DEWISE	1 200	1 200	1 200	1 200	1 200	600	600		0	NON	6	SAINT-GERMAIN-DE-MARENCENNES	17
58060	SCEA ST GILLES	N1	L EPINEE - AP 69	GERES DEWISE	64 700	80 000	0	64 700	64 700		0		0	NON	70	SURGERES	17
58060	SCEA ST GILLES	N1	GAUTRUT - PRE THOUARS - AR 6	GERES DEWISE	84 900	90 000	0	84 900	84 900		0		0	NON	80	SURGERES	17
98317	SCEA DE L'HOUMEE	N1	CHEMIN DU LOUP - B1 7	GERES DEWISE	76 150	76 150	0	76 150	76 150		0		0	ASA AUNIS GERES DEWISE	75	SAINT-GERMAIN-DE-MARENCENNES	17
98317	SCEA DE L'HOUMEE	N1	LA CHAUVIERE - C3 402	GERES DEWISE	65 750	65 750	0	65 750	65 750		0		0	ASA AUNIS GERES DEWISE	75	LANDRAIS	17
124234	SARL PEPINIERES DU RUISSEAU	N1	ETOURNEAU - F 503	GERES DEWISE	3 000	3 000	0	3 000	3 000		0		0	NON	10	SAINT-GERMAIN-DE-MARENCENNES	17
124276	EARL DUBOIS BERNARD	N1	FIEF NOUVEAU - B334	GERES DEWISE	15 000	20 000	1 500	20 000	20 000	1 500	1 500		0	NON	30	LA DEWISE	17
149363	INDIVISION BOURDIN	N1	CHAMP CHATELIER - B 1378	GERES DEWISE	30 400	0	0	0	0		0		0	NON	54	SAINT-MARD	17
55345	SCEA RAVAND ET FILS	N1	L ENTREE - LA GALETTE - AC 49	SEUGNE	37 600	37 600	0	37 600	37 600		0		0	ASA SAINTONGE CENTRE	45	COLOMBIERS	17
55345	SCEA RAVAND ET FILS	N1	L ANGLADE - AH 199 - SOURCE+RESERVE	SEUGNE	15 980	15 980	0	15 980	15 980		0		0	ASA SAINTONGE CENTRE	90	LES GONDS	17
55345	SCEA RAVAND ET FILS	N1	LA METAIRIE DES PERES - AM 282 - 3/3	SEUGNE	43 710	43 710	0	43 710	43 710		0		0	ASA SAINTONGE CENTRE	50	LES GONDS	17
55345	SCEA RAVAND ET FILS	N1	LA METAIRIE DES PERES - AM 282 - 1/3	SEUGNE	13 348	13 348	0	13 348	13 348		0		0	ASA SAINTONGE CENTRE	40	LES GONDS	17
57372	SCEA VIGNOBLES BAUDRY	N1	MOULIN DU BOIS - AH 42	SEUGNE	20 661	20 661	0	12 397	12 397		0		0	NON	30	RIOUX	17
57372	SCEA VIGNOBLES BAUDRY	N1	CHEZ GIRON - AH 182	SEUGNE	20 006	20 006	0	12 004	12 004		0		0	NON	30	RIOUX	17

N° du suivi de l'exploitation	EXPLOITATION	Ressource	Lieu-dit du Prvt	Bassin de gestion	Volume OUGC de base (= Vol auto 16)	Volume estival demandé 2019	Volume hivernal demandé 2019	Volume estival proposé	Volume estival 2019 autorisé	Volume hivernal proposé	Volume hivernal 2019/2020 autorisé	Volume additionnel de printemps	Volume additionnel de printemps BV Charente autorisé sous conditions	Adhésion à l'Association	Débit autorisé	Commune du point de prélèvement	Dpt
57372	SCEA VIGNOBLES BAUDRY	N1	LA BARDONNIERE - AH 71	SEUGNE	13 604	13 604	0	8 162	8 162		0		0	NON	25	RIOUX	17
57423	GAEC DE CORINTHE	N1	LA VALLEE - AL 85	SEUGNE	22 673	30 000	0	22 673	22 673		0		0	ASA SAINTONGE CENTRE	50	LES GONDS	17
57423	GAEC DE CORINTHE	N1	LES COUDRASSES -LA VALLEE- AL 62 1er/2FO	SEUGNE	49 576	55 000	0	49 576	49 576		0		0	ASA SAINTONGE CENTRE	15	LES GONDS	17
57423	GAEC DE CORINTHE	N1	LES COUDRASSES - AN 261	SEUGNE	33 755	36 000	0	33 755	33 755		0		0	ASA SAINTONGE CENTRE	45	LES GONDS	17
57423	GAEC DE CORINTHE	N1	LE CHENE - AN 107	SEUGNE	60 912	65 000	0	60 912	60 912		0		0	ASA SAINTONGE CENTRE	75	LES GONDS	17
57924	SAS MARRIER	R	La Metairie A 440	SEUGNE	22 631	22 631	0	22 631	22 631		0		0	ASA SAINTONGE CENTRE	30	BELLUIRE	17
57924	SAS MARRIER	N1	LES CHAUVEAUX -LA COMBE - ZC 73	SEUGNE	13 322	13 322	0	13 322	13 322		0		0	ASA SAINTONGE CENTRE	18	PONS	17
57924	SAS MARRIER	N1	LES CHARTRES - AZ 58 - forage commun	SEUGNE	13 654	0	0	0	0		0		0	ASA SAINTONGE CENTRE	60	PONS	17
57944	Monsieur BELAUD Bernard	N1	CHEZ AUDOUIN - ZL 53	SEUGNE	21 902	35 000	0	21 902	21 902		0		0	ASA SAINTONGE CENTRE	30	PLASSAC	17
57944	Monsieur BELAUD Bernard	N1	LES ESSARTS - ZA 69	SEUGNE	36 002	40 000	0	36 002	36 002		0		0	ASA SAINTONGE CENTRE	75	PLASSAC	17
57963	EARL DE CHEZ FOURCHAUD	R	La Champagne ZK 49	SEUGNE	0	0	0	0	0		0		0	NON	28	MIRAMBEAU	17
57979	EARL LES FRENES	N1	LES FONFARADES - ZC 51	SEUGNE	17 334	17 334	0	10 400	10 400		0		0	NON	30	PLASSAC	17
57986	EARL MASSE	R	Gue Vieux ZC 61	SEUGNE	4 500	4 500	0	4 500	4 500		0		0	ASA SAINTONGE CENTRE	40	SAINT-CIERS-CHAMPAGNE	17
57995	GAEC DU CLONE	N1	LE CLONE - LE PLANTIS - AD 27	SEUGNE	43 258	30 000	0	30 000	30 000		0		0	ASA SAINTONGE CENTRE	50	GUITINIERES	17
58014	Monsieur ROUGE Jean-Jacques	R	Le Seutre ZH 27 (2 pompes)	SEUGNE	15 603	15 603	0	15 603	15 603		0		0	ASA SAINTONGE CENTRE	80	SAINT-GENIS-DE-SAINTONGE	17
58014	Monsieur ROUGE Jean-Jacques	R	Le Maine Breuil ZL 1 (2 pompes)	SEUGNE	12 722	12 722	0	12 722	12 722		0		0	ASA SAINTONGE CENTRE	80	CLION	17
58014	Monsieur ROUGE Jean-Jacques	N1	LA METAIRIE DU SEUTRE - ZH 16c	SEUGNE	37 175	37 175	0	37 175	37 175		0		0	ASA SAINTONGE CENTRE	60	SAINT-GENIS-DE-SAINTONGE	17
58014	Monsieur ROUGE Jean-Jacques	N1	MAINE BREUIL - F 8	SEUGNE	30 359	30 359	0	30 359	30 359		0		0	ASA SAINTONGE CENTRE	60	CLION	17
58087	EARL CHABANEIX	N1	BOIS DES BERTRANDS	SEUGNE	23 124	23 124	0	23 124	23 124		0		0	ASA SAINTONGE CENTRE	30	JAZENNES	17
58092	EARL DE BONLIEU	N1	CHEZ GABARD - ZC 67 (ex ZC 12)	SEUGNE	24 684	24 684	0	24 684	24 684		0		0	ASA SAINTONGE CENTRE	35	SAINT-GENIS-DE-SAINTONGE	17



N° du suivi de l'exploitation	EXPLOITATION	Ressource	Lieu-dit du Prvt	Bassin de gestion	Volume OUGC de base (= Vol auto 16)	Volume estival demandé 2019	Volume hivernal demandé 2019	Volume estival proposé	Volume estival 2019 autorisé	Volume hivernal proposé	Volume hivernal 2019/2020 autorisé	Volume additionnel de printemps	Volume additionnel de printemps BV Charente autorisé sous conditions	Adhésion à l'Association	Débit autorisé	Commune du point de prélèvement	Dpt
58095	EARL DES 2 MOULINS	N1	LES HAUTS - ZD 11 - 1/2	SEUGNE	27 594	28 000	0	16 556	16 556		0		0	NON	43	BOIS	17
58095	EARL DES 2 MOULINS	N1	BOIS DES COMBES - LES HAUTS - ZD 11 2/2	SEUGNE	13 528	14 000	0	8 117	8 117		0		0	NON	60	BOIS	17
58098	EARL DU TILLEUL	N1	LES BOURSETTES - ZP 41	SEUGNE	21 056	20 056	0	20 056	20 056		0		0	ASA SAINTONGE CENTRE	35	SAINT-PALAIS-DE-PHIOLIN	17
58098	EARL DU TILLEUL	N1	Plantis Est	SEUGNE	25 662	25 662	0	25 662	25 662		0		0	ASA SAINTONGE CENTRE	30	SAINT-PALAIS-DE-PHIOLIN	17
58103	EARL PALLISSIER	N1	CHEZ DORE - LA COMBE - D 1164 - +RESERVE	SEUGNE	23 265	30 000	0	23 265	23 265		0		0	ASA SAINTONGE CENTRE	35	PLASSAC	17
58106	EARL TANDT	N1	CHEZ DURANDET - ZI 72	SEUGNE	10 083	10 083	0	10 083	10 083		0		0	ASA SAINTONGE CENTRE	40	CLION	17
58106	EARL TANDT	N1	LA VACHERIE - D 1186	SEUGNE	21 432	21 432	0	21 432	21 432		0		0	ASA SAINTONGE CENTRE	90	CLION	17
58106	EARL TANDT	N1	LE MAINE GROILLIER - ZD 58	SEUGNE	11 759	11 759	0	11 759	11 759		0		0	ASA SAINTONGE CENTRE	50	CLION	17
58106	EARL TANDT	N1	L EPINARD - ZA 68	SEUGNE	25 211	25 211	0	25 211	25 211		0		0	ASA SAINTONGE CENTRE	60	CLION	17
58106	EARL TANDT	N1	CHEZ GERVREAU - D	SEUGNE	61 382	61 382	0	61 382	61 382		0		0	ASA SAINTONGE CENTRE	80	CLION	17
58111	GAEC GALLOT	N1	LES PETITS CHEVREAUX - ZX 15	SEUGNE	84 694	84 694	0	84 694	84 694		0		0	ASA SAINTONGE CENTRE	50	SAINT-PALAIS-DE-PHIOLIN	17
58124	Monsieur PELLO Jean-Yves	N1	SEGOR - ZH 1	SEUGNE	33 013	33 013	0	33 013	33 013		0		0	ASA SAINTONGE CENTRE	60	PLASSAC	17
58140	Monsieur THOMAZEAU Bruno	N1	CHEZ TREBUCHET - AB 50 - + 2 bassins tampons	SEUGNE	31 350	31 350	0	31 350	31 350		0		0	ASA SAINTONGE CENTRE	50	NIEUL-LE-VIROUIL	17
58247	EARL DES ACACIAS	N1	LES BRIZARDS - ZL 44	SEUGNE	20 219	10 000	0	10 000	10 000		0		0	ASA SAINTONGE CENTRE	40	JAZENNES	17
58247	EARL DES ACACIAS	N1	LES BARRES - ZK 19	SEUGNE	12 859	12 859	0	12 859	12 859		0		0	ASA SAINTONGE CENTRE	30	JAZENNES	17
58247	EARL DES ACACIAS	N1	LA TOUCHE - ZC 26 - FORAGE+RESERVE 1000M	SEUGNE	17 343	17 343	0	17 343	17 343		0		0	ASA SAINTONGE CENTRE	35	JAZENNES	17
58331	SCEA MEGRAUD	N1	LA BARDONNIERE - AH 64	SEUGNE	19 813	20 000	0	11 888	11 888		0		0	NON	35	RIOUX	17
58340	ASA DES IRRIGANTS DE LA GRAN VAU	N1	CHEMIN DES MEUNIERS - ZE 16	SEUGNE	100 000	101720	101720	100 000	100 000		0		0	ASA SAINTONGE CENTRE	170	SAINT-GERMAIN-DE-LUSIGNAN	17

N° du suivi de l'exploitation	EXPLOITATION	Ressource	Lieu-dit du Prvt	Bassin de gestion	Volume OUGC de base (= Vol auto 16)	Volume estival demandé 2019	Volume hivernal demandé 2019	Volume estival proposé	Volume estival 2019 autorisé	Volume hivernal proposé	Volume hivernal 2019/2020 autorisé	Volume additionnel de printemps	Volume additionnel de printemps BV Charente autorisé sous conditions	Adhésion à l'Association	Débit autorisé	Commune du point de prélèvement	Dpt
58340	ASA DES IRRIGANTS DE LA GRAN VAU	N1	LA LONGEE - AERODROME - ZD 17 -+RESERVE	SEUGNE	100 000	118500	118500	100 000	100 000		0		0	ASA SAINTONGE CENTRE	160	SAINT-GERMAIN-DE-LUSIGNAN	17
58341	LA VALLEE DES ROIS (ASA)	N1	BOIS DE LA CLIE - + reserve de 50 000 m3	SEUGNE	108 203	108 203	15 000	108 203	108 203	15 000	15 000		0	ASA SAINTONGE CENTRE	412	CONSAC	17
58341	LA VALLEE DES ROIS (ASA)	N1	BOIS DES SERVANTS - + reserve 3000 m3	SEUGNE	59 656	59 656	10 000	59 656	59 656	10 000	10 000		0	ASA SAINTONGE CENTRE	200	CONSAC	17
58342	ASA DE L'HABIT	N1	L HABIT - AT 47	SEUGNE	79 360	85 000	0	79 360	79 360		0		0	ASA SAINTONGE CENTRE	200	NIEUL-LE-VIROUIL	17
58345	Monsieur BAUDRY Nicolas	R	Metairie du Breuillet C 111 1/2	SEUGNE	31 665	31 665	0	31 665	31 665		0		0	ASA SAINTONGE CENTRE	40	CLION	17
58345	Monsieur BAUDRY Nicolas	R	Metairie du Breuillet C 111 2/2	SEUGNE	36 705	36 705	0	36 705	36 705		0		0	ASA SAINTONGE CENTRE	40	CLION	17
58346	Monsieur BAUDRY Jean-Michel	N1	CHEZ BACLE - METAIRIE D ASNIERES-ZA 60	SEUGNE	26 311				0		0		0	ASA SAINTONGE CENTRE	40	SAINT-QUANTIN-DE-RANCANNE	17
58347	Monsieur BAYOU Olivier	N1	LES ARENES - AH 87	SEUGNE	53 752	53 752	0	53 752	53 752		0		0	ASA SAINTONGE CENTRE	70	THENAC	17
58347	Monsieur BAYOU Olivier	N1	LES ARENES	SEUGNE	12 479	12 479	0	12 479	12 479		0		0	ASA SAINTONGE CENTRE	30	THENAC	17
58351	Monsieur BOUILLAUD Joachim	N1	CHEZ COURGEAU æ° ZK 200	SEUGNE	25 635	25 635	0	25 635	25 635		0		0	ASA SAINTONGE CENTRE	90	BERNEUIL	17
58351	Monsieur BOUILLAUD Joachim	N1	LA GRUE - LES MAURETTES - A 399	SEUGNE	35 250	32 250	0	32 250	32 250		0		0	ASA SAINTONGE CENTRE	70	BERNEUIL	17
58352	Monsieur BOULESTIN Michel	N1	LE VIVIER	SEUGNE	31 590	0	0	0	0		0		0	ASA SAINTONGE CENTRE	60	NEULLAC	17
58354	Monsieur BOUTON Francis	N1	CHEZ GIRAUDEAU - A 970	SEUGNE	11 200	11 200	0	11 200	11 200		0		0	ASA SAINTONGE CENTRE	18	SAINT-HILAIRE-DU-BOIS	17
58355	Monsieur BRANGER Florent	R	Aux Perrieres ZC 127	SEUGNE	33 890	33 890	0	33 890	33 890		0		0	ASA SAINTONGE CENTRE	70	SAINT-LEGER	17
58355	Monsieur BRANGER Florent	N1	LES COMMUNAUX - ZA 29	SEUGNE	8 648	8 648	0	8 648	8 648		0		0	ASA SAINTONGE CENTRE	60	LA JARD	17
58355	Monsieur BRANGER Florent	N1	LES PRES MENUS - ZE 01	SEUGNE	46 812	46 812	0	46 812	46 812		0		0	ASA SAINTONGE CENTRE	65	BERNEUIL	17
58355	Monsieur BRANGER Florent	N1	LE GAZILLON - ZA 49	SEUGNE	18 518	18 518	0	18 518	18 518		0		0	ASA SAINTONGE CENTRE	60	COURCOURY	17
58357	Madame BROUARD Sylviane	N1	LA PIERRIERE - BH 6	SEUGNE	2 160	5 300	0	1 296	1 296		0		0	NON	8	TESSON	17
58358	Monsieur CANITROT Jean-Louis	N1	FONTAGARD - ZM 38	SEUGNE	15 510	15 510	0	15 510	15 510		0		0	ASA SAINTONGE CENTRE	35	NEULLAC	17
58358	Monsieur CANITROT Jean-Louis	N1	LES DROUILLARDS-MINO SOURD -AM 401- 2e/2 forage	SEUGNE	8 366	8 366	0	8 366	8 366		0		0	ASA SAINTONGE CENTRE	70	SAINTE-LHEURINE	17

N° du suivi de l'exploitation	EXPLOITATION	Ressource	Lieu-dit du Prvt	Bassin de gestion	Volume OUGC de base (= Vol auto 16)	Volume estival demandé 2019	Volume hivernal demandé 2019	Volume estival proposé	Volume estival 2019 autorisé	Volume hivernal proposé	Volume hivernal 2019/2020 autorisé	Volume additionnel de printemps	Volume additionnel de printemps BV Charente autorisé sous conditions	Adhésion à l'Association	Débit autorisé	Commune du point de prélèvement	Dpt
58360	Monsieur CECCARELLO Philippe	N1	LA CANNONERIE - ZL 23	SEUGNE	16 500	16 500	0	16 500	16 500		0		0	ASA SAINTONGE CENTRE	45	REAux SUR TREFLE	17
58361	Monsieur CHAPUZET Thierry	N1	PRES DU BUGJET - AB 182	SEUGNE	17 100	13 000	13 000	10 260	10 260		0		0	NON	35	VILLEXAVIER	17
58362	Monsieur CHARGEDAVOINE Eric	N1	Minot - Aux ecouts	SEUGNE	45 872	45 872	0	45 872	45 872		0		0	ASA SAINTONGE CENTRE	70	NEULLES	17
58363	Monsieur COIQUAUD Christian	N1	CHEZ PENOT - ZE 344	SEUGNE	4 050				0		0		0	NON	20	BOIS	17
58364	Monsieur COTARD Christophe	N1	LES TROTTE CHIENS - ZD 10	SEUGNE	26 925	26 925	0	16 155	16 155		0		0	NON	30	MAZEROLLES	17
58365	Monsieur COURPRON Jean-Marc	N1	LE CHAMP DU PUIITS - ZI 53a - + RESERVE	SEUGNE	39 950	39 950	0	39 950	39 950		0		0	ASA SAINTONGE CENTRE	45	JAZENNES	17
58366	CUMA LA VALLEE DU MEDOC	N1	CHAMPDOLENT	SEUGNE	117 699	117 699	0	117 699	117 699		0		0	ASA SAINTONGE CENTRE	300	AVY	17
58367	Monsieur DUBUY Grégory (CUMA d'irrigation)	R	Sermadelle 1 A 1759	SEUGNE	1 283	50 000	0	1 283	1 283		0		0	ASA SAINTONGE CENTRE	100	BOUGNEAU	17
58367	Monsieur DUBUY Grégory (CUMA d'irrigation)	R	Sermadelle 2 A 1759	SEUGNE	27 300	50 000	0	27 300	27 300		0		0	ASA SAINTONGE CENTRE	100	BOUGNEAU	17
58367	Monsieur DUBUY Grégory (CUMA d'irrigation)	R	Sermadelle 3 A 1759	SEUGNE	14 463	50 000	0	14 463	14 463		0		0	ASA SAINTONGE CENTRE	100	BOUGNEAU	17
58369	Monsieur DAGNAS Jean-Claude	N1	TANCHERAUD - ZB 8	SEUGNE	3 510	2 808	1 000	2 106	2 106	1 000	1 000		0	NON	11	CONSAC	17
58370	Monsieur DARANLOT Romain	N1	LES ESSERTS - ZA 55	SEUGNE	35 156	35 156	0	35 156	35 156		0		0	ASA SAINTONGE CENTRE	30	LA JARD	17
58371	Monsieur DERAT Patrice	N1	CHAMP DES MOTTES - YC 14	SEUGNE	13 950	0	0	0	0		0		0	NON	40	SAINT-PALAIS-DE-PHIOLIN	17
58371	Monsieur DERAT Patrice	N1	BOIS DORE - ZR 6	SEUGNE	30 150	0	0	0	0		0		0	NON	60	SAINT-PALAIS-DE-PHIOLIN	17
58373	EARL ARNAUD LASCAUX	N1	LE LOGIS DU BREUIL - PLAISANCE	SEUGNE	40 984	40 984	0	40 984	40 984		0		0	ASA SAINTONGE CENTRE	45	FLEAC-SUR-SEUGNE	17
58373	EARL ARNAUD LASCAUX	N1	LES GABORIAUDS - SE 42 - RESERVE	SEUGNE	10 434	10 434	0	10 434	10 434		0		0	ASA SAINTONGE CENTRE	50	FLEAC-SUR-SEUGNE	17
58374	EARL BAUD	N1	LE CHATEAU - AR 168	SEUGNE	31 020	45 000	1	31 020	31 020		0		0	ASA SAINTONGE CENTRE	80	NIEUL-LE-VIROUIL	17
58376	EARL BERTHELOT PATRICK	R	Chez Motard ZA 39	SEUGNE	19 300	15 000	0	15 000	15 000		0		0	ASA SAINTONGE CENTRE	30	NEULLAC	17
58378	EARL BOISLIVEAU	N1	LA COMTEE - ZD 348	SEUGNE	14 006	0	0	0	0		0		0	ASA SAINTONGE CENTRE	40	FONTAINES-D'OZILLAC	17
58378	EARL BOISLIVEAU	N1	LA METAIRIE NEUVE	SEUGNE	40 608	0	0	0	0		0		0	ASA SAINTONGE CENTRE	40	CLAM	17

N° du suivi de l'exploitation	EXPLOITATION	Ressource	Lieu-dit du Prvt	Bassin de gestion	Volume OUGC de base (= Vol auto 16)	Volume estival demandé 2019	Volume hivernal demandé 2019	Volume estival proposé	Volume estival 2019 autorisé	Volume hivernal proposé	Volume hivernal 2019/2020 autorisé	Volume additionnel de printemps	Volume additionnel de printemps BV Charente autorisé sous conditions	Adhésion à l'Association	Débit autorisé	Commune du point de prélèvement	Dpt
58379	EARL BOUQUET ET FILS	N1	LES BOURSETTES - ZP 39	SEUGNE	46 953	48 000	0	46 953	46 953		0		0	ASA SAINTONGE CENTRE	50	SAINT-PALAIS-DE-PHIOLIN	17
58384	SCEA DE LAUGERIE	N1	LAUGERIE - YH 19	SEUGNE	13 900	13 900	0	13 900	13 900		0		0	ASA SAINTONGE CENTRE	25	BERNEUIL	17
58385	EARL DE CHEZ RAVET	N1	CHEZ RAVET + RESERVE DE 500 m3	SEUGNE	79 806	80 000	80 000	79 806	79 806		0		0	ASA SAINTONGE CENTRE	85	SAINT-SIGISMOND-DECLERMONT	17
58387	EARL DE L'ANGLADE	N1	LA PLANCHE - YI 113	SEUGNE	27 670	27 670	0	27 670	27 670		0		0	ASA SAINTONGE CENTRE	30	BERNEUIL	17
58387	EARL DE L'ANGLADE	N1	LES METAIRIES DE L'ANGLADE - AL 270	SEUGNE	940	940	940	940	940		0		0	ASA SAINTONGE CENTRE	10	LES GONDS	17
58387	EARL DE L'ANGLADE	N1	LES BREUILS - ZL 7	SEUGNE	19 928	19 928	0	19 928	19 928		0		0	ASA SAINTONGE CENTRE	80	BERNEUIL	17
58387	EARL DE L'ANGLADE	N1	LE CARIBOT - AL 155	SEUGNE	79 900	79 900	0	79 900	79 900		0		0	ASA SAINTONGE CENTRE	170	LES GONDS	17
58388	EARL DE LA LANDE	N1	PRES DE LA CHAUSSEE - ZA 1754	SEUGNE	59 981	59 981	0	59 981	59 981		0		0	ASA SAINTONGE CENTRE	30	MOSNAC	17
58389	EARL DE LA MAINE	N1	LAFONT - ZC 46	SEUGNE	8 010	8 010	0	4 806	4 806		0		0	NON	35	GUITINIERES	17
58390	EARL DE LA METAIRIE	N1	FIEF DU CHILLAC - ZC 143	SEUGNE	41 548	41 548	0	41 548	41 548		0		0	ASA SAINTONGE CENTRE	40	SAINT-GERMAIN-DE-VIBRAC	17
58391	EARL DE LA RENAUDERIE	N1	LA ROMAIDE- LA RENAUDERIE - AT 130	SEUGNE	45 396	50 000	0	45 396	45 396		0		0	ASA SAINTONGE CENTRE	65	THENAC	17
58391	EARL DE LA RENAUDERIE	N1	LA ROMAIDE - AT 189	SEUGNE	26 045	30 000	0	26 045	26 045		0		0	ASA SAINTONGE CENTRE	40	THENAC	17
58393	EARL DE NOULETTE	N1	LA MERCIERE - AN 94	SEUGNE	25 662	25 662	0	25 662	25 662		0		0	ASA SAINTONGE CENTRE	40	JARNAC-CHAMPAGNE	17
58393	EARL DE NOULETTE	N1	PRE DU NOBLE - AT 86 -1er/2 forages	SEUGNE	62 040	62 040	0	62 040	62 040		0		0	ASA SAINTONGE CENTRE	75	SAINTE-LHEURINE	17
58395	EARL DES DEUX CHARENTES - PINARD	N1	LE GRAND FOSSE - PRE VERT- AE 63 -1/2 forage	SEUGNE	28 131	35 000	0	28 131	28 131		0		0	ASA SAINTONGE CENTRE	60	NEULLAC	17
58395	EARL DES DEUX CHARENTES - PINARD	N1	TERRES DE LA MOTTE - LE BOURG - AD 601 -1/2 forage	SEUGNE	18 789	25 000	5 000	18 789	18 789	5 000	5 000		0	ASA SAINTONGE CENTRE	60	NEULLES	17
58395	EARL DES DEUX CHARENTES - PINARD	N1	TAURIAC - AI 41	SEUGNE	33 840	50 000	15 000	33 840	33 840	15 000	15 000		0	ASA SAINTONGE CENTRE	28	SAINT-GERMAIN-DE-LUSIGNAN	17
58396	EARL DES DEUX CHENES	R	Mortiers AW 157	SEUGNE	12 932	20 000	0	12 932	12 932		0		0	ASA SAINTONGE CENTRE	30	JARNAC-CHAMPAGNE	17

N° du suivi de l'exploitation	EXPLOITATION	Ressource	Lieu-dit du Prvt	Bassin de gestion	Volume OUGC de base (= Vol auto 16)	Volume estival demandé 2019	Volume hivernal demandé 2019	Volume estival proposé	Volume estival 2019 autorisé	Volume hivernal proposé	Volume hivernal 2019/2020 autorisé	Volume additionnel de printemps	Volume additionnel de printemps BV Charente autorisé sous conditions	Adhésion à l'Association	Débit autorisé	Commune du point de prélèvement	Dpt
58396	EARL DES DEUX CHENES	R	Font Sabliere B 170	SEUGNE	8 558	20 000	0	8 558	8 558		0		0	ASA SAINTONGE CENTRE	30	CHADENAC	17
58397	EARL DES ROCHES	N1	LA BERGERIE - ZB 71	SEUGNE	14 006	20 000	0	14 006	14 006		0		0	ASA SAINTONGE CENTRE	40	CONSAC	17
58397	EARL DES ROCHES	N1	LE GRAND BRECHET-AR 205	SEUGNE	16 243	20 000	0	16 243	16 243		0		0	ASA SAINTONGE CENTRE	30	JARNAC-CHAMPAGNE	17
58397	EARL DES ROCHES	N1	LES GRAVETTES - AS 224	SEUGNE	2 961	5 000	0	2 961	2 961		0		0	ASA SAINTONGE CENTRE	22	JARNAC-CHAMPAGNE	17
58398	EARL DU CHAMP DES VIGNES	N1	CHEZ DURANDET - ZI 72	SEUGNE	17 126	0	0	0	0		0		0	NON	40	CLION	17
58398	EARL DU CHAMP DES VIGNES	N1	CHEZ DURANDET - ZI 36	SEUGNE	2 874	0	0	0	0		0		0	NON	15	CLION	17
58399	EARL DU CHATEAU DE CLAM	R	Chateau de Clam C 630	SEUGNE	15 100	20 000	0	15 100	15 100		0		0	ASA SAINTONGE CENTRE	40	SAINT-GEORGES-ANTIGNAC	17
58399	EARL DU CHATEAU DE CLAM	N1	LA ROCHETTE - ZB 53	SEUGNE	43 039	43 039	0	43 039	43 039		0		0	ASA SAINTONGE CENTRE	40	GUITINIERES	17
58400	EARL DU CHENE VERT	N1	LE CHAMPANAIS - ZH 28	SEUGNE	20 000	25 000	0	20 000	20 000		0		0	ASA SAINTONGE CENTRE	30	BOIS	17
58401	EARL DU MARS	R	Prairie du Mars ZA 112	SEUGNE	15 000	15 000	0	15 000	15 000		0		0	ASA SAINTONGE CENTRE	35	CLION	17
58402	EARL DU MESNIL	N1	LA FONT DE SAINTE LHEURINE- AN 8 - 2e/2 FORAGE	SEUGNE	75 764	75 764	0	75 764	75 764		0		0	ASA SAINTONGE CENTRE	75	SAINTE-LHEURINE	17
58403	EARL DU PISTOU	N1	PREE AUX RATS - B 203 - RESERVE	SEUGNE	54 238	54 238	54 238	54 238	54 238		0		0	ASA SAINTONGE CENTRE	15	SAINTE-SIGISMOND-DE-CLERMONT	17
58403	EARL DU PISTOU	N1	PREE AUX RATS - B 354	SEUGNE	48 974	48 974	48 974	48 974	48 974		0		0	ASA SAINTONGE CENTRE	75	SAINTE-SIGISMOND-DE-CLERMONT	17
58404	EARL DU PONT ROMAIN	N1	Les Grands pres ZL 24	SEUGNE	17 500	20 000	0	17 500	17 500		0		0	ASA SAINTONGE CENTRE	20	NEULLAC	17
58404	EARL DU PONT ROMAIN	R	Le Mars ZA 84	SEUGNE	19 800	19 800	0	19 800	19 800		0		0	ASA SAINTONGE CENTRE	40	CLION	17
58405	EARL DU TERRIER DES BATES	N1	FANIAUX - ZA 2	SEUGNE	14 200	0	0	0	0		0		0	ASA SAINTONGE CENTRE	35	SOUBRAN	17
58406	EARL DUMOULIN	R	LA PALISSE	SEUGNE	2 000	1 600	0	1 200	1 200		0		0	NON	60	SAINTE-SIGISMOND-DE-CLERMONT	17
58407	EARL FONT LOREAU	N1	FONT LOREAU - AE 89	SEUGNE	40 702	40 702	0	40 702	40 702		0		0	ASA SAINTONGE CENTRE	65	COLOMBIERS	17
58408	SCEA FRATERNITE 89	N1	ROULE-DINER - ZA 55	SEUGNE	18 236	24 486	0	18 236	18 236		0		0	ASA SAINTONGE CENTRE	60	SAINTE-SIGISMOND-DE-CLERMONT	17

N° du suivi de l'exploitation	EXPLOITATION	Ressource	Lieu-dit du Prvt	Bassin de gestion	Volume OUGC de base (= Vol auto 16)	Volume estival demandé 2019	Volume hivernal demandé 2019	Volume estival proposé	Volume estival 2019 autorisé	Volume hivernal proposé	Volume hivernal 2019/2020 autorisé	Volume additionnel de printemps	Volume additionnel de printemps BV Charente autorisé sous conditions	Adhésion à l'Association	Débit autorisé	Commune du point de prélèvement	Dpt
58408	SCEA FRATERNITE 89	N1	LA HOULETTE - A 213 - SOURCES + RESERVE	SEUGNE	20 962	23 907	0	20 962	20 962		0		0	ASA SAINTONGE CENTRE	38	BRIE-SOUS-ARCHIAC	17
58411	EARL GUERIN MASSIAS	N1	9 RUE DE L EGLISE - ZX 168	SEUGNE	51 700	61 000	0	51 700	51 700		0		0	ASA SAINTONGE CENTRE	80	BERNEUIL	17
58412	EARL GUIET D ET J.F.	N1	SERMADELLE - A 914 - SOURCES + RESERVE	SEUGNE	20 000	24 000	0	20 000	20 000		0		0	ASA SAINTONGE CENTRE	70	SAINT-SEURIN-DE-PALENNE	17
58413	EARL LA CHAUSSEE	N1	LA CHAUSSEE - PRE DU MOULIN - ZA 5c Inutilise	SEUGNE	22 560	22 560	0	22 560	22 560		0		0	ASA SAINTONGE CENTRE	25	MOSNAC	17
58413	EARL LA CHAUSSEE	N1	LA CHAUSSEE-TERRES DE LA LAIGNE - ZA 9 + reserve	SEUGNE	35 438	35 438	0	35 438	35 438		0		0	ASA SAINTONGE CENTRE	45	MOSNAC	17
58414	EARL LA MALVAUD	N1	VERSENNE DU GRAND PRE - ZA 11	SEUGNE	33 671	33 671	0	33 671	33 671		0		0	ASA SAINTONGE CENTRE	45	VILLARS-EN-PONS	17
58414	EARL LA MALVAUD	N1	LA PAUMERIE - B 369	SEUGNE	40 777	40 777	0	40 777	40 777		0		0	ASA SAINTONGE CENTRE	40	TESSON	17
58414	EARL LA MALVAUD	N1	L ENCLAVE - B 444	SEUGNE	42 977	42 977	0	42 977	42 977		0		0	ASA SAINTONGE CENTRE	45	TESSON	17
58414	EARL LA MALVAUD	N1	LA MALVAUD - B 733	SEUGNE	46 445	46 445	0	46 445	46 445		0		0	ASA SAINTONGE CENTRE	40	TESSON	17
58414	EARL LA MALVAUD	N1	LES COMBES - ZX 32	SEUGNE	32 656	32 656	0	32 656	32 656		0		0	ASA SAINTONGE CENTRE	50	BERNEUIL	17
58414	EARL LA MALVAUD	N1	LES CHABOISSEAUX - B 54	SEUGNE	82 654	82 694	0	82 654	82 654		0		0	ASA SAINTONGE CENTRE	100	TESSON	17
58415	EARL LA MURAILLE	N1	LE BOURG- LE TERRIER - ZP 34 d	SEUGNE	20 000	0	0	0	0		0		0	ASA SAINTONGE CENTRE	45	LEOVILLE	17
58416	EARL DE LA PAIX	N1	CHEZ GRIMARD - ZA 5	SEUGNE	20 962	21 000	21 000	20 962	20 962		0		0	ASA SAINTONGE CENTRE	20	NEULLES	17
58417	EARL LA ROBINERIE	N1	MAL ABRI - AK 135	SEUGNE	51 418	60 500	0	51 418	51 418		0		0	ASA SAINTONGE CENTRE	95	JARNAC-CHAMPAGNE	17
58418	EARL LA ROMADE	N1	MACHENNES - LES RIGOLEES - ZD 17	SEUGNE	38 763	44 000	0	38 763	38 763		0		0	ASA SAINTONGE CENTRE	120	TANZAC	17
58418	EARL LA ROMADE	N1	MACHENNES - ZB 76 - LES GROIES	SEUGNE	10 058	10 000	0	10 000	10 000		0		0	ASA SAINTONGE CENTRE	50	MAZEROLLES	17
58418	EARL LA ROMADE	N1	LE BOURG - ZD 44 b - 1/2	SEUGNE	45 198	45 198	0	45 198	45 198		0		0	ASA SAINTONGE CENTRE	105	BIRON	17

N° du suivi de l'exploitation	EXPLOITATION	Ressource	Lieu-dit du Prvt	Bassin de gestion	Volume OUGC de base (= Vol auto 16)	Volume estival demandé 2019	Volume hivernal demandé 2019	Volume estival proposé	Volume estival 2019 autorisé	Volume hivernal proposé	Volume hivernal 2019/2020 autorisé	Volume additionnel de printemps	Volume additionnel de printemps BV Charente autorisé sous conditions	Adhésion à l'Association	Débit autorisé	Commune du point de prélèvement	Dpt
58418	EARL LA ROMADE	N1	LES BREUILLES - ZN 246	SEUGNE	19 627	19 627	0	19 627	19 627		0		0	ASA SAINTONGE CENTRE	150	SAINT-QUANTIN-DE-RANCANNE	17
58419	EARL LAFFON-COULLAUD	N1	L ARDILLER - ZK 43	SEUGNE	19 866	24 000	0	19 866	19 866		0		0	ASA SAINTONGE CENTRE	40	SAINT-GENIS-DE-SAINTONGE	17
58421	EARL LE LOGIS DE FONTAULADE	N1	FONTAULADE - C 277 - FONTAINE+RESE RVE	SEUGNE	50 446	50 000	50 000	50 000	50 000		0		0	ASA SAINTONGE CENTRE	60	CHADENAC	17
58422	EARL LE LOGIS DU BREUIL	R	Saint Ybon A 29	SEUGNE	10 013	10 013	0	10 013	10 013		0		0	ASA SAINTONGE CENTRE	40	FLEAC-SUR-SEUGNE	17
58422	EARL LE LOGIS DU BREUIL	R	Crapaud ZE 25	SEUGNE	90 630	100 000	0	90 630	90 630		0		0	ASA SAINTONGE CENTRE	90	FLEAC-SUR-SEUGNE	17
58422	EARL LE LOGIS DU BREUIL	N1	CHEZ LHERICOT - A 1827	SEUGNE	16 074	20 000	0	16 074	16 074		0		0	ASA SAINTONGE CENTRE	60	SAINT-GREGOIRE-D'ARDENNES	17
58423	EARL LE PONT	N1	CHATEAU DE LA TENAILLE - A 1072	SEUGNE	39 950	39 950	4 000	39 950	39 950	4 000	4 000		0	ASA SAINTONGE CENTRE	85	SAINT-SIGISMOND-DECLERMONT	17
58423	EARL LE PONT	N1	LA TENAILLE - C 1070	SEUGNE	22 842	22 842	8 000	22 842	22 842	8 000	8 000		0	ASA SAINTONGE CENTRE	30	SAINT-SIGISMOND-DECLERMONT	17
58424	EARL DE L'EGAIL	N1	LES CHAUMES - AN 401	SEUGNE	26 790	26 790	0	26 790	26 790		0		0	ASA SAINTONGE CENTRE	45	SAINT-GERMAIN-DE-LUSIGNAN	17
58424	EARL DE L'EGAIL	N1	LE PLESSIS - LA COUDRE - AK 350	SEUGNE	31 302	31 302	0	31 302	31 302		0		0	ASA SAINTONGE CENTRE	45	SAINT-GERMAIN-DE-LUSIGNAN	17
58424	EARL DE L'EGAIL	N1	LES PRES DE CHEZ TARDY	SEUGNE	34 940	34 940	0	34 940	34 940		0		0	ASA SAINTONGE CENTRE	40	SAINT-SIGISMOND-DECLERMONT	17
58426	EARL LES LAURIERS	N1	LES ARDILLIERES - ZL 30b	SEUGNE	80 608	80 608	0	80 608	80 608		0		0	ASA SAINTONGE CENTRE	50	JAZENNES	17
58427	EARL LES ROBINS	N1	LES ROBINS - A 233	SEUGNE	98 474	98 474	0	98 474	98 474		0		0	ASA SAINTONGE CENTRE	110	SAINT-HILAIRE-DU-BOIS	17
58429	EARL LES TROIS ORMES	N1	LES DIARDS - ZP 48	SEUGNE	38 925	38 925	0	23 355	23 355		0		0	NON	45	SAINT-QUANTIN-DE-RANCANNE	17
58430	EARL MAINE NEUF	N1	LES PRES DU BOURG - B 2067 + bassin tampon 2500.M3	SEUGNE	0	0	0	0	0		0		0	ASA SAINTONGE CENTRE	60	SAINT-HILAIRE-DU-BOIS	17
58430	EARL MAINE NEUF	N1	LA BARAUDIERE - AC 152 - FORAGE COLLECTIF	SEUGNE	91 894	91 894	0	91 894	91 894		0		0	ASA SAINTONGE CENTRE	50	ALLAS-BOCAGE	17
58431	EARL MAISTRE	N1	LE BOURG - AI 14 ex AE 19	SEUGNE	40 420	40 420	0	40 420	40 420		0		0	ASA SAINTONGE CENTRE	45	GUITINIERES	17
58431	EARL MAISTRE	N1	GRAIE DU MAIGRE - AP 61	SEUGNE	30 202	30 202	0	30 202	30 202		0		0	ASA SAINTONGE CENTRE	70	SAINT-GERMAIN-DE-LUSIGNAN	17
58432	SCEA MERY	N1	LES BRANDES	SEUGNE	44 744	44 744	0	44 744	44 744		0		0	ASA SAINTONGE CENTRE	40	CLAM	17

N° du suivi de l'exploitation	EXPLOITATION	Ressource	Lieu-dit du Prvt	Bassin de gestion	Volume OUGC de base (= Vol auto 16)	Volume estival demandé 2019	Volume hivernal demandé 2019	Volume estival proposé	Volume estival 2019 autorisé	Volume hivernal proposé	Volume hivernal 2019/2020 autorisé	Volume additionnel de printemps	Volume additionnel de printemps BV Charente autorisé sous conditions	Adhésion à l'Association	Débit autorisé	Commune du point de prélèvement	Dpt
58432	SCEA MERY	N1	LE PEINGLIER - AK 39 -	SEUGNE	68 620	68 620	0	68 620	68 620		0		0	ASA SAINTONGE CENTRE	60	NEULLAC	17
58432	SCEA MERY	N1	LE BOURG - CHEZ DOUBLET - AL 309 - 1/2	SEUGNE	20 398	20 398	0	20 398	20 398		0		0	ASA SAINTONGE CENTRE	110	NEULLAC	17
58433	EARL PELLETIER	N1	MONGARNI - A 1382	SEUGNE	69 936	69 936	0	69 936	69 936		0		0	ASA SAINTONGE CENTRE	40	SAINT-PALAIS-DE-PHIOLIN	17
58434	EARL PERRAUD FILS	R	Les Eures ZH 121	SEUGNE	15 300	25 000	0	15 300	15 300		0		0	ASA SAINTONGE CENTRE	25	REAUX SUR TREFLE	17
58435	EARL PETIT	N1	LES COMBAUTIERES - AI 55	SEUGNE	9 600	15 000	0	9 600	9 600		0		0	ASA SAINTONGE CENTRE	20	SAINTE-LHEURINE	17
58437	EARL PICHET	R	Le Pre du Got ZB 38	SEUGNE	18 638	25 000	0	18 638	18 638		0		0	ASA SAINTONGE CENTRE	80	CLION	17
58438	EARL PIERRE GAILLARD & FILS	N1	LA PETITE COMBE - ZO 24	SEUGNE	55 460	60 000	0	55 460	55 460		0		0	ASA SAINTONGE CENTRE	150	CLION	17
58440	EARL QUINTARD	N1	LE PETIT MORLUT - CO 288 - RESERVE	SEUGNE	30 644	30 000	0	30 000	30 000		0		0	ASA SAINTONGE CENTRE	30	CHADENAC	17
58442	EARL RENOU	R	Prairie des Gautreaux C 829	SEUGNE	13 961	13 961	0	13 961	13 961		0		0	ASA SAINTONGE CENTRE	30	SAINTE-GEORGES-ANTIGNAC	17
58444	EARL ROBERT	N1	TERRES DE PORT LUCAS - ZK 71	SEUGNE	20 000	20 000	0	20 000	20 000		0		0	ASA SAINTONGE CENTRE	50	COURCOURY	17
58445	EARL SAMSON	N1	LES ABREUVOIRS - AD 62	SEUGNE	20 000	20 000	0	20 000	20 000		0		0	ASA SAINTONGE CENTRE	50	JARNAC-CHAMPAGNE	17
58446	SCEA BAYARD	R	Petit Pre des Marais ZI 39	SEUGNE	46 023	46 023	0	46 023	46 023		0		0	ASA SAINTONGE CENTRE	50	MOSNAC	17
58447	EARL TARDY	N1	LA BERTHONNIERE	SEUGNE	38 665	38 665	15 000	23 199	23 199	5 000	5 000		0	NON		SAINTE-MARTIAL-DE-MIRAMBEAU	17
58449	EARL TIRE PIED	N1	TIRE-PIEDS	SEUGNE	49 576	50 000	50 000	49 576	49 576		0		0	ASA SAINTONGE CENTRE	100	BERNEUIL	17
58450	EARL VIDAL	N1	CHEZ LAMY - C 348	SEUGNE	44 462	17 500	0	17 500	17 500		0		0	ASA SAINTONGE CENTRE	30	TESSON	17
58451	Monsieur ESTEVE Denis	N1	METAIRIE NEUVE - ZA 64	SEUGNE	33 182	40 780	0	33 182	33 182		0		0	ASA SAINTONGE CENTRE	40	CLAM	17
58452	Monsieur FAURE Didier	R	Marcouze B162	SEUGNE	20 881	25 000	2 000	20 881	20 881	2 000	2 000		0	ASA SAINTONGE CENTRE	42	MOSNAC	17
58453	Monsieur FAURE Thierry	N1	LE TORT - B 508	SEUGNE	35 250	35 250	0	35 250	35 250		0		0	ASA SAINTONGE CENTRE	20	SAINTE-SIGISMOND-DE-CLERMONT	17
58453	Monsieur FAURE Thierry	N1	BRIBAUDON - ZV 8	SEUGNE	21 330	21 330	0	21 330	21 330		0		0	ASA SAINTONGE CENTRE	60	SAINTE-PALAIS-DE-PHIOLIN	17
58454	Monsieur FAURE Michel	N1	LE CHAILLOT - ZR 40	SEUGNE	24 435	25 000	0	14 661	14 661		0		0	NON	50	BERNEUIL	17



N° du suivi de l'exploitation	EXPLOITATION	Ressource	Lieu-dit du Prvt	Bassin de gestion	Volume OUGC de base (= Vol auto 16)	Volume estival demandé 2019	Volume hivernal demandé 2019	Volume estival proposé	Volume estival 2019 autorisé	Volume hivernal proposé	Volume hivernal 2019/2020 autorisé	Volume additionnel de printemps	Volume additionnel de printemps BV Charente autorisé sous conditions	Adhésion à l'Association	Débit autorisé	Commune du point de prélèvement	Dpt
58457	Monsieur FOLLEA Benoit	R	Boissac ZC 42	SEUGNE	0	0	0	0	0		0		0	NON	30	SAINT-GERMAIN-DE-VIBRAC	17
58459	Monsieur FRADON Laurent	R	Chez Desire ZB 14	SEUGNE	2 250	2 250	0	1 350	1 350		0		0	NON	20	BRAN	17
58460	GAEC AUDARD	N1	FOND VILLAINE - ZR 2 + reserve 20500 m3(sup)	SEUGNE	11 800				0		0		0	ASA SAINTONGE CENTRE	42	MIRAMBEAU	17
58461	GAEC CHAUSSAT	N1	LE MAINE AU FAURE - C 445 (limite avec le ZB 124)	SEUGNE	10 350	10 350	0	10 350	10 350		0		0	ASA SAINTONGE CENTRE	10	TANZAC	17
58462	GAEC CHEZ BILLE	N1	CHEZ MOCAT - AN 585-584	SEUGNE	940	0	0	0	0		0		0	ASA SAINTONGE CENTRE	30	VILLEXAVIER	17
58462	GAEC CHEZ BILLE	N1	CHEZ BILLE - ZM 296	SEUGNE	51 183	51 183	1 000	51 183	51 183	1 000	1 000		0	ASA SAINTONGE CENTRE	120	OZILLAC	17
58463	EARL DE LA BERTAUDRIE	R	Les Rivières "Champs des Chenes"	SEUGNE	11 610	0	0	0	0		0		0	NON	40	SAINT-MEDARD	17
58464	EARL DE LA JAUFRERIE	R	Chez Landreau ZB 52	SEUGNE	28 716	30 000	0	28 716	28 716		0		0	ASA SAINTONGE CENTRE	55	MERIGNAC	17
58465	GAEC DE PERNAN	N1	GAGNADOU	SEUGNE	52 358	53 000	0	52 358	52 358		0		0	ASA SAINTONGE CENTRE	45	FLEAC-SUR-SEUGNE	17
58465	GAEC DE PERNAN	N1	PERNAN	SEUGNE	51 136	60 000	0	51 136	51 136		0		0	ASA SAINTONGE CENTRE	100	AVY	17
58465	GAEC DE PERNAN	N1	FONT ROBIN - ZM 119	SEUGNE	24 910	25 000	0	24 910	24 910		0		0	ASA SAINTONGE CENTRE	35	AVY	17
58465	GAEC DE PERNAN	N1	LES GRANDS PRES - ZH 15	SEUGNE	57 716	60 000	0	57 716	57 716		0		0	ASA SAINTONGE CENTRE	70	FLEAC-SUR-SEUGNE	17
58467	GAEC DES TROIS MOULINS	N1	BOIS D AJONCS - ZD 032	SEUGNE	25 380	25 380	6 000	25 380	25 380	6 000	6 000		0	ASA SAINTONGE CENTRE	40	COLOMBIERS	17
58468	GAEC DU NOBLA	N1	PIECE DU PONT - ZD 3	SEUGNE	28 482	40 000	40 000	28 482	28 482	5 000	5 000		0	ASA SAINTONGE CENTRE	25	NEULLAC	17
58468	GAEC DU NOBLA	N1	LE BOURG - ZE 34	SEUGNE	40 984	40 984	40 984	40 984	40 984	4 000	4 000		0	ASA SAINTONGE CENTRE	30	NEULLAC	17
58469	EARL FREDERIC	N1	LES AUGERS - D 9	SEUGNE	64 935	70 000	70 000	64 935	64 935		0		0	ASA SAINTONGE CENTRE	80	AVY	17
58472	GAEC TOUCHE AU ROY	N1	FONDURANT - AO 435 - puits	SEUGNE	54 614	0	0	0	0		0		0	ASA SAINTONGE CENTRE	95	PONS	17
58473	Monsieur GAILLARD Thierry	R	Chez Grelaud A 1916	SEUGNE	27 000	27 000	0	27 000	27 000		0		0	ASA SAINTONGE CENTRE	40	MOSNAC	17
58473	Monsieur GAILLARD Thierry	R	ST REVEREND - B 986 a	SEUGNE	36 318	36 318	0	36 318	36 318		0		0	ASA SAINTONGE CENTRE	180	SAINT-GENIS-DE-SAINTONGE	17
58474	Monsieur GAILLARD Patrick	R	Le Pinier - AL 239	SEUGNE	15 100	15 100	0	15 100	15 100		0		0	ASA SAINTONGE CENTRE	30	PONS	17
58475	Monsieur GAY Jean-François	N1	LA FONT DE JAUD - 87	SEUGNE	44 556	69 180	0	44 556	44 556		0		0	ASA SAINTONGE CENTRE	60	PONS	17

N° du suivi de l'exploitation	EXPLOITATION	Ressource	Lieu-dit du Prvt	Bassin de gestion	Volume OUGC de base (= Vol auto 16)	Volume estival demandé 2019	Volume hivernal demandé 2019	Volume estival proposé	Volume estival 2019 autorisé	Volume hivernal proposé	Volume hivernal 2019/2020 autorisé	Volume additionnel de printemps	Volume additionnel de printemps BV Charente autorisé sous conditions	Adhésion à l'Association	Débit autorisé	Commune du point de prélèvement	Dpt
58476	Monsieur GLUMINEAU Gontran	R	Roinsac AR 304	SEUGNE	4 250	4 250	0	4 250	4 250		0		0	ASA SAINTONGE CENTRE	15	SAINTE-LHEURINE	17
58477	Madame GORNET Nadine	R	Minot ZA 28	SEUGNE	18 000	36 000	0	18 000	18 000		0		0	ASA SAINTONGE CENTRE	40	NEULLES	17
58478	Monsieur GOURDET Nicolas	N1	BELLEVUE - ZC 41	SEUGNE	13 410	13 410	0	8 046	8 046		0		0	NON	22	REAUX SUR TREFLE	17
58480	Monsieur GUILLOTEAU Christophe	N1	CHEZ LHOUMEAU - AH 89	SEUGNE	11 610	11 000	0	6 966	6 966		0		0	NON	50	SAINTE-LHEURINE	17
58481	Monsieur HELIS Frédéric	R	Pied Sec ZB 72 (Plan d'eau et ruisseau)	SEUGNE	1 710	1 710	0	1 026	1 026		0		0	NON	30	BRAN	17
58482	Monsieur HERON Bruno	N1	LES GROSSES PIERRES - B 975	SEUGNE	10 000	10 000	10 000	10 000	10 000		0		0	ASA SAINTONGE CENTRE	30	SAINT-HILAIRE-DU-BOIS	17
58484	Monsieur JELINEAU Emmanuel	N1	LES PIPELARDS - AX 90	SEUGNE	7 144	20 000	0	7 144	7 144		0		0	ASA SAINTONGE CENTRE	35	PONS	17
58484	Monsieur JELINEAU Emmanuel	N1	LA METAIRIE DU BOIS - AX 167	SEUGNE	17 954	22 000	4 000	17 954	17 954	2 000	2 000		0	ASA SAINTONGE CENTRE	35	PONS	17
58488	Madame LUCAZEAU Laurette	N1	MOULIN DE LA PLANTE - D 104	SEUGNE	31 960	31 960	0	31 960	31 960		0		0	ASA SAINTONGE CENTRE	35	TESSON	17
58489	Madame MARRIER Marie-Claire	N1	LE TORT	SEUGNE	7 380	7 380	1 800	4 428	4 428	1 800	1 800		0	NON	20	SAINTE-SIGISMOND-DE-CLERMONT	17
58490	Monsieur MARRIER Joël	N1	CHEZ MENARD - AE 230	SEUGNE	3 000	3 500	0	1 800	1 800		0		0	NON	4	VILLEXAVIER	17
58494	Monsieur MENARD Noël	N1	CHEZ LANDARD - ZL 42 a - SOURCE + ETANG	SEUGNE	5 400	0	0	0	0		0		0	NON	30	MORTIERS	17
58495	SARL MERLET	N1	PAS DE LA PLANCHE - AK 75	SEUGNE	35 535	27 050	0	27 050	27 050		0		0	ASA SAINTONGE CENTRE	40	JARNAC-CHAMPAGNE	17
58495	SARL MERLET	N1	LA CHAUME NORD - ZK 110	SEUGNE	0	0	0	0	0		0		0	ASA SAINTONGE CENTRE	100	FONTAINES-D'OZILLAC	17
58496	Monsieur METAYER Cédric	N1	LES RIVALDS - ZV 157	SEUGNE	14 760	14 760	0	8 856	8 856		0		0	NON	25	MONTLIS	17
58498	Monsieur MONTASSIER Cyril	R	Les Pelzerits ZM 22	SEUGNE	11 980				0		0		0	NON	60	CLION	17
58498	Monsieur MONTASSIER Cyril	N1	LA POINTE	SEUGNE	8 020				0		0		0	NON	20	SAINT-GENIS-DE-SAINTONGE	17
58499	Monsieur MOREAU Fabrice	N1	MERIGNAC - ZR 32	SEUGNE	17 698	18 000	18 000	17 698	17 698		0		0	ASA SAINTONGE CENTRE	60	MONTLIS	17
58500	Monsieur MORILLON Pascal	N1	CHAUTIGNAC	SEUGNE	9 310	9 310	1 000	5 586	5 586	1 000	1 000		0	NON	18	PASSAC	17
58501	Monsieur PASCON Frédéric	R	Baratte A B 612	SEUGNE	2 282	2 282	0	2 282	2 282		0		0	ASA SAINTONGE CENTRE	50	BELLUIRE	17
58501	Monsieur PASCON Frédéric	N1	LES MARCHEGAYS - CN 2	SEUGNE	60 536	60 536	0	60 536	60 536		0		0	ASA SAINTONGE CENTRE	100	SAINT-QUANTIN-DE-RANCANNE	17
58501	Monsieur PASCON Frédéric	N1	LES PIQUES - ZM 14	SEUGNE	55 648	55 648	0	55 648	55 648		0		0	ASA SAINTONGE CENTRE	40	SAINT-QUANTIN-DE-RANCANNE	17
58501	Monsieur PASCON Frédéric	N1	ASNIERES - A 727	SEUGNE	34 874	34 874	0	34 874	34 874		0		0	ASA SAINTONGE CENTRE	40	BELLUIRE	17

N° du suivi de l'exploitation	EXPLOITATION	Ressource	Lieu-dit du Prvt	Bassin de gestion	Volume OUGC de base (= Vol auto 16)	Volume estival demandé 2019	Volume hivernal demandé 2019	Volume estival proposé	Volume estival 2019 autorisé	Volume hivernal proposé	Volume hivernal 2019/2020 autorisé	Volume additionnel de printemps	Volume additionnel de printemps BV Charente autorisé sous conditions	Adhésion à l'Association	Débit autorisé	Commune du point de prélèvement	Dpt
58502	Monsieur PERAULT Pascal	N1	BERLOUIN - ZC 167 - RESERVE	SEUGNE	20 000	20 000	0	20 000	20 000		0		0	ASA SAINTONGE CENTRE	35	REAUX SUR TREFLE	17
58503	Monsieur PERRIER Jean-François	R	Le Pas de Bran ZD 27	SEUGNE	9 896	9 896	0	9 896	9 896		0		0	ASA SAINTONGE CENTRE	15	BRAN	17
58503	Monsieur PERRIER Jean-François	R	Le Morillon	SEUGNE	1 455	1 455	0	1 455	1 455		0		0	ASA SAINTONGE CENTRE	18	BRAN	17
58504	Madame PINARD Eliane	N1	NOUGEROUX - LE FONDREAU - C 1438	SEUGNE	17 350	50 000	0	10 410	10 410		0		0	NON	120	BOUGNEAU	17
58508	Madame RATOUIT Corinne	N1	CHOUMEAU - AP 126	SEUGNE	30 550	30 550	0	30 550	30 550		0		0	ASA SAINTONGE CENTRE	35	SAINT-GERMAIN-DE-LUSIGNAN	17
58509	Monsieur RENAUD Didier	N1	LA METAIRIE - PIECE DES GITES - AH 3	SEUGNE	22 748	30 000	0	22 748	22 748		0		0	ASA SAINTONGE CENTRE	40	ALLAS-BOCAGE	17
58512	Monsieur RIDOIS Jean-Paul	N1	LES DROUILLARDS-MINO SOURD -AM 401- 2e/2 forage	SEUGNE	41 172	41 172	0	41 172	41 172		0		0	ASA SAINTONGE CENTRE	110	SAINTE-LHEURINE	17
58513	Monsieur ROUDIER Jean-Marie	N1	CHEZ BOUQUET - D 77 - 4 RESERVE 1750 m3	SEUGNE	31 866	31 866	31 866	31 866	31 866		0		0	ASA SAINTONGE CENTRE	30	TESSON	17
58514	Monsieur ROUSSEAU Fabien	R	Les Champs de Riviere AL 337 et 338	SEUGNE	0	0	0	0	0		0		0	ASA SAINTONGE CENTRE	25	SAINT-SIGISMOND-DECLERMONT	17
58514	Monsieur ROUSSEAU Fabien	N1	CHEZ TARDY - B 241	SEUGNE	20 000	23 000	0	20 000	20 000		0		0	ASA SAINTONGE CENTRE	30	SAINT-SIGISMOND-DECLERMONT	17
58515	Monsieur ROUSSEAU Thierry	N1	LES RIGOULEES - ZD 18	SEUGNE	37 449	37 449	0	37 449	37 449		0		0	ASA SAINTONGE CENTRE	60	TANZAC	17
58516	Monsieur ROUSSEAU Francis	N1	MARVILLARD - ZC 108	SEUGNE	17 400	20 000	0	17 400	17 400		0		0	ASA SAINTONGE CENTRE	30	PASSAC	17
58518	SAS EXPLOITATION AGRICOLE ANDRE	R	La Grande Riviere WE 21	SEUGNE	32 996	32 996	32 996	32 996	32 996		0		0	ASA SAINTONGE CENTRE	36	SAINTE-GREGOIRE-D'ARDENNES	17
58518	SAS EXPLOITATION AGRICOLE ANDRE	N1	LES CHAUVEAUX - LA PLANCHE - AT 176,177	SEUGNE	19 834	19 834	19 834	19 834	19 834		0		0	ASA SAINTONGE CENTRE	30	PONS	17
58518	SAS EXPLOITATION AGRICOLE ANDRE	N1	LES CHATAIGNIERS - WH 3	SEUGNE	37 130	37 130	37 130	37 130	37 130		0		0	ASA SAINTONGE CENTRE	40	SAINTE-GREGOIRE-D'ARDENNES	17
58518	SAS EXPLOITATION AGRICOLE ANDRE	N1	MOULIN A VENT - B 930	SEUGNE	1 875	1 500	1 875	1 125	1 125		0		0	NON	30	CHADENAC	17
58519	SARL LA PAUBLIERE	N1	PIECE DU SEUTRE - ZO 110	SEUGNE	27 354	30 000	0	27 354	27 354		0		0	ASA SAINTONGE CENTRE	40	SAINT-GENIS-DE-SAINTONGE	17
58519	SARL LA PAUBLIERE	N1	LA PAUBLIERE -ZN 29	SEUGNE	7 990	10 000	0	7 990	7 990		0		0	ASA SAINTONGE CENTRE	55	SAINT-GENIS-DE-SAINTONGE	17
58520	SAS CONSTANT	N1	LES GRANDS CHAMPS - LE CHAY	SEUGNE	18 300	18 300	0	18 300	18 300		0		0	ASA SAINTONGE CENTRE	27	SAINTE-SEURIN-DE-PALENNE	17

N° du suivi de l'exploitation	EXPLOITATION	Ressource	Lieu-dit du Prvt	Bassin de gestion	Volume OUGC de base (= Vol auto 16)	Volume estival demandé 2019	Volume hivernal demandé 2019	Volume estival proposé	Volume estival 2019 autorisé	Volume hivernal proposé	Volume hivernal 2019/2020 autorisé	Volume additionnel de printemps	Volume additionnel de printemps BV Charente autorisé sous conditions	Adhésion à l'Association	Débit autorisé	Commune du point de prélèvement	Dpt
58521	SAS LES MESNARDS	N1	BOURG OUEST - PRES DU PONT - AL 20	SEUGNE	20 000	29 000	0	20 000	20 000		0		0	ASA SAINTONGE CENTRE	60	NEULLAC	17
58522	SAS SAHUC	N1	PRES DE LA FOSSE	SEUGNE	15 000	16 000	0	15 000	15 000		0		0	ASA SAINTONGE CENTRE	10	JARNAC-CHAMPAGNE	17
58523	SAS TALBOT	N1	FIEF DE JAZENNES - ZB 9	SEUGNE	30 832	30 832	0	30 832	30 832		0		0	ASA SAINTONGE CENTRE	50	MAZEROLLES	17
58523	SAS TALBOT	N1	LES CHARTRES - AZ 58 - forage commun	SEUGNE	27 816	27 816	0	27 816	27 816		0		0	ASA SAINTONGE CENTRE	60	PONS	17
58523	SAS TALBOT	N1	FIEF DE JAZENNES - ZB 12	SEUGNE	21 714	21 714	0	21 714	21 714		0		0	ASA SAINTONGE CENTRE	30	MAZEROLLES	17
58524	SCEA DU DOMAINE DE ST REVEREND	R	ST REVEREND - B 986 a	SEUGNE	91 348	91 348	0	91 348	91 348		0		0	ASA SAINTONGE CENTRE	180	SAINT-GENIS-DE-SAINTONGE	17
58524	SCEA DU DOMAINE DE ST REVEREND	N1	MONLONGES - D 1075	SEUGNE	12 182	12 182	0	12 182	12 182		0		0	ASA SAINTONGE CENTRE	20	MOSNAC	17
58525	SCA LA FORET	R	Fief de Bel Air ZI 87	SEUGNE	44 179	44 179	0	44 179	44 179		0		0	ASA SAINTONGE CENTRE	100	MOSNAC	17
58525	SCA LA FORET	N1	CHEZ FICHOUX - ZD 76	SEUGNE	0	0	0	0	0		0		0	ASA SAINTONGE CENTRE	39	MOSNAC	17
58525	SCA LA FORET	N1	CHEZ PATRON - ZH 41	SEUGNE	61 852	61 852	0	61 852	61 852		0		0	ASA SAINTONGE CENTRE	40	MOSNAC	17
58527	SCEA BARRAUD	N1	LA BESSE - AP 420	SEUGNE	48 072	55 000	0	48 072	48 072		0		0	ASA SAINTONGE CENTRE	55	JARNAC-CHAMPAGNE	17
58528	SCEA BRANGER BERNARD ET FLORENT	N1	MARAIS DES BREUILS - ZE 48	SEUGNE	42 958	27 958	0	27 958	27 958		0		0	ASA SAINTONGE CENTRE	65	BERNEUIL	17
58528	SCEA BRANGER BERNARD ET FLORENT	N1	MARAIS DES BREUILS - ZH 08	SEUGNE	46 906	31 905	0	31 905	31 905		0		0	ASA SAINTONGE CENTRE	60	BERNEUIL	17
58528	SCEA BRANGER BERNARD ET FLORENT	N1	L ENCLAVE - ZD 34	SEUGNE	55 836	45 836	0	45 836	45 836		0		0	ASA SAINTONGE CENTRE	70	BERNEUIL	17
58528	SCEA BRANGER BERNARD ET FLORENT	N1	LA VALLEE - AL 29	SEUGNE	74 166	74 166	0	74 166	74 166		0		0	ASA SAINTONGE CENTRE	75	LES GONDS	17
58529	SCEA BROTTTEAU	N1	CHEZ GENET	SEUGNE	25 979	25 979	0	25 979	25 979		0		0	ASA SAINTONGE CENTRE	40	REAUX SUR TREFLE	17
58530	SCEA CATHELINAUD	N1	LA VERRERIE - LE SENTIER - A 183	SEUGNE	28 950	28 950	0	28 950	28 950		0		0	ASA SAINTONGE CENTRE	60	PLASSAC	17
58532	SCEA CHAILLERET	N1	LA PETIT CHAILLERET - ZC 107	SEUGNE	62 000	62 000	20 000	62 000	62 000	10 000	10 000		0	ASA SAINTONGE CENTRE	50	JONZAC	17

N° du suivi de l'exploitation	EXPLOITATION	Ressource	Lieu-dit du Prvt	Bassin de gestion	Volume OUGC de base (= Vol auto 16)	Volume estival demandé 2019	Volume hivernal demandé 2019	Volume estival proposé	Volume estival 2019 autorisé	Volume hivernal proposé	Volume hivernal 2019/2020 autorisé	Volume additionnel de printemps	Volume additionnel de printemps BV Charente autorisé sous conditions	Adhésion à l'Association	Débit autorisé	Commune du point de prélèvement	Dpt
58533	SCEA DE LA COMBE	N1	LES GABORIAUDS - ZE 48 - + r��serve	SEUGNE	20 000	30 000	0	20 000	20 000		0		0	ASA SAINTONGE CENTRE	30	FLEAC-SUR-SEUGNE	17
58534	SCEA DE LA CROIX MARRON	N1	LA CROIX MARRON - ZH 79	SEUGNE	76 140	120 000	0	76 140	76 140		0		0	ASA SAINTONGE CENTRE	90	PONS	17
58534	SCEA DE LA CROIX MARRON	N1	TARTIFUME - AD 125	SEUGNE	39 480	100 000	0	39 480	39 480		0		0	ASA SAINTONGE CENTRE	100	PONS	17
58535	SCEA DES PINIERS	R	Les Rocs ZC 41	SEUGNE	2 300	16 000	0	2 300	2 300		0		0	ASA SAINTONGE CENTRE	30	MERIGNAC	17
58536	SCEA DILLOT ET FILS	N1	LES PRADES - AN 100	SEUGNE	9 300	9 300	9 300	9 300	9 300		0		0	ASA SAINTONGE CENTRE	25	SAINTE-LHEURINE	17
58537	SCEA DU CHATEAU	N1	LES PREVOTEAUX - AS 100	SEUGNE	8 900	9 000	100	8 900	8 900	100	100		0	ASA SAINTONGE CENTRE	20	JARNAC-CHAMPAGNE	17
58537	SCEA DU CHATEAU	N1	LES GRAVETTES - AS 116	SEUGNE	1 710	1 700	0	1 700	1 700		0		0	ASA SAINTONGE CENTRE	15	JARNAC-CHAMPAGNE	17
58538	SCEA DU PINIER	N1	LE PINIER - AL 46	SEUGNE	37 976	37 976	0	37 976	37 976		0		0	ASA SAINTONGE CENTRE	80	PONS	17
58539	SCEA DU TREFLE	N1	PAS DES MORTS - ZH 62- 2/2	SEUGNE	46 342	46 500	46 500	46 342	46 342		0		0	ASA SAINTONGE CENTRE	70	NEULLES	17
58539	SCEA DU TREFLE	N1	PRE DE BERGEON - AC 209	SEUGNE	38 822	39 000	39 000	38 822	38 822		0		0	ASA SAINTONGE CENTRE	30	NEULLAC	17
58541	SCEA J ET P CHAIGNIER	R	Pre de la Cure	SEUGNE	6 000	6 000	0	6 000	6 000		0		0	ASA SAINTONGE CENTRE	30	LUSSAC	17
58542	SCEA LAURENT BOBE	N1	LES ARNAUDS - LES SEDEAUX - ZC 35	SEUGNE	17 900	0	0	0	0		0		0	NON	55	REAUX SUR TREFLE	17
58543	SCEA LE PIBLE	R	LE PIBLE - ZA	SEUGNE	33 750	60 000	20 000	33 750	33 750	12 000	12 000		0	ASA SAINTONGE CENTRE	30	LE PIN	17
58544	SCEA LES PLANTES	N1	LES PLANTES - ZP 88	SEUGNE	18 200	18 200	0	18 200	18 200		0		0	ASA SAINTONGE CENTRE	35	JONZAC	17
58545	SCEA LES PLATANES	N1	LE CARCAUD - B 205	SEUGNE	28 762	20 000	0	20 000	20 000		0		0	ASA SAINTONGE CENTRE	40	TANZAC	17
58546	EARL LES TALLAS	N1	PRE CHAPEAU - LES CROUX - ZH 34	SEUGNE	23 763	29 000	0	14 258	14 258		0		0	NON	40	SAINTE-LEGER	17
58547	SCEA MALLET	N1	Maisonneuve	SEUGNE	7 918	6 334	0	4 751	4 751		0		0	NON	25	SAINTE-SEVER-DE-SAINTEONGE	17
58551	SCEA RULLEAUD-BEAUFOR	R	Riberou - "La Moure"	SEUGNE	6 390	6 390	0	3 834	3 834		0		0	NON	53	ARTHENAC	17
58554	SCEA VINCENT	R	Pr��s de Pellegeau - D 200	SEUGNE	3 000	3 000	0	1 800	1 800		0		0	NON	60	ARTHENAC	17

N° du suivi de l'exploitation	EXPLOITATION	Ressource	Lieu-dit du Prvt	Bassin de gestion	Volume OUGC de base (= Vol auto 16)	Volume estival demandé 2019	Volume hivernal demandé 2019	Volume estival proposé	Volume estival 2019 autorisé	Volume hivernal proposé	Volume hivernal 2019/2020 autorisé	Volume additionnel de printemps	Volume additionnel de printemps BV Charente autorisé sous conditions	Adhésion à l'Association	Débit autorisé	Commune du point de prélèvement	Dpt
58555	SCEA VINET	N1	SEUGNAC-AL 42-SOURCE+RESERVE 750m3 5x50	SEUGNE	54 497	54 497	0	54 497	54 497		0		0	ASA SAINTONGE CENTRE	70	PONS	17
58555	SCEA VINET	N1	MERIGNAC - ZR 32	SEUGNE	33 272	33 272	0	33 272	33 272		0		0	ASA SAINTONGE CENTRE	60	MONTILS	17
58555	SCEA VINET	N1	LES ORMES DE BELLUIRE - ZR b	SEUGNE	39 762	39 762	0	39 762	39 762		0		0	ASA SAINTONGE CENTRE	40	SAINT-PALAIS-DE-PHIOLIN	17
58555	SCEA VINET	N1	LA METAIRIE D'ASNIERES	SEUGNE	28 482	28 482	0	28 482	28 482		0		0	ASA SAINTONGE CENTRE	35	BELLUIRE	17
58556	Monsieur SEGUIN Marc	N1	PRADELLE - ZO 49	SEUGNE	39 292	40 000	0	39 292	39 292		0		0	ASA SAINTONGE CENTRE	40	SAINT-QUANTIN-DE-RANCANNE	17
58557	Monsieur SEGUINOT Stéphane	R	Le Perat A 517	SEUGNE	7 930	7 930	7 930	7 930	7 930		0		0	ASA SAINTONGE CENTRE	35	BRIE-SOUS-ARCHIAC	17
58557	Monsieur SEGUINOT Stéphane	N1	LE PERAT	SEUGNE	7 830	7 830	7 830	7 830	7 830		0		0	ASA SAINTONGE CENTRE	25	BRIE-SOUS-ARCHIAC	17
58559	Monsieur SOULAT Patrice	R	CHEZ DOUTAUX - ZK 42a	SEUGNE	8 675	12 000	12 000	8 675	8 675	5 000	5 000		0	ASA SAINTONGE CENTRE	80	MEUX	17
58560	SC CHATEAU DE PLASSAC	R	Fonraud ZI 66 (ligne 3)	SEUGNE	23 963	23 563	0	23 563	23 563		0		0	ASA SAINTONGE CENTRE	80	SAINT-GENIS-DE-SAINTONGE	17
58560	SC CHATEAU DE PLASSAC	R	Fonraud ZI 66 (ligne 2)	SEUGNE	2 852	2 852	0	2 852	2 852		0		0	ASA SAINTONGE CENTRE	80	SAINT-GENIS-DE-SAINTONGE	17
58560	SC CHATEAU DE PLASSAC	R	Fonraud ZI 66 (ligne 1)	SEUGNE	31 855	31 855	0	31 855	31 855		0		0	ASA SAINTONGE CENTRE	80	SAINT-GENIS-DE-SAINTONGE	17
58563	Monsieur THIBAUDEAU Hervé	N1	LOGIS DU PIN - ZC 56	SEUGNE	6 600	6 000	50	3 960	3 960	50	50		0	NON	18	SAINT-GENIS-DE-SAINTONGE	17
58563	Monsieur THIBAUDEAU Hervé	N1	GABARD - DOMAINE DU PIN - ZC 47	SEUGNE	16 275	15 000	0	9 765	9 765		0		0	NON	45	SAINT-GENIS-DE-SAINTONGE	17
58563	Monsieur THIBAUDEAU Hervé	N1	CHEZ BACLE	SEUGNE	12 623	0	0	0	0		0		0	NON	35	SAINT-QUANTIN-DE-RANCANNE	17
58563	Monsieur THIBAUDEAU Hervé	N1	LE MOULIN - ZA 46b	SEUGNE	11 475	10 000	0	6 885	6 885		0		0	NON	30	BELLUIRE	17
58564	Monsieur TURPAUD Mario	R	Pres Doulets A138	SEUGNE	10 200	10 200	10 200	10 200	10 200		0		0	ASA SAINTONGE CENTRE	40	BRIE-SOUS-ARCHIAC	17
58565	Madame VIAS Ginette	N1	CHEZ GORNET - ZP 31	SEUGNE	21 569	21 750	0	21 569	21 569		0		0	ASA SAINTONGE CENTRE	20	SAINT-GENIS-DE-SAINTONGE	17
58566	Monsieur VIAS Pascal	N1	LA CHAMPAGNE DU CHATEAU - AR 119	SEUGNE	20 586	25 000	0	20 586	20 586		0		0	ASA SAINTONGE CENTRE	50	NIEUL-LE-VIROUIL	17
58567	Monsieur VIAUD Jean-François	N1	LES GRANDS PILLETS - ZA 63	SEUGNE	16 700	0	0	0	0		0		0	ASA SAINTONGE CENTRE	20	SAINT-SIMON-DE-BORDES	17
58568	Monsieur VIEL Stephane	N1	LA BARAUDIERE-AC 152 - FORAGE COLLECTIF	SEUGNE	38 258	38 258	0	38 258	38 258		0		0	ASA SAINTONGE CENTRE	50	ALLAS-BOCAGE	17
58569	Monsieur VILLE Alain	N1	5 RUE DE LA GROIE-LE PUIITS D'AUCHE	SEUGNE	19 309	0	0	0	0		0		0	ASA SAINTONGE CENTRE	30	BERNEUIL	17

N° du suivi de l'exploitation	EXPLOITATION	Ressource	Lieu-dit du Prvt	Bassin de gestion	Volume OUGC de base (= Vol auto 16)	Volume estival demandé 2019	Volume hivernal demandé 2019	Volume estival proposé	Volume estival 2019 autorisé	Volume hivernal proposé	Volume hivernal 2019/2020 autorisé	Volume additionnel de printemps	Volume additionnel de printemps BV Charente autorisé sous conditions	Adhésion à l'Association	Débit autorisé	Commune du point de prélèvement	Dpt
58570	Monsieur ZAPIRAIN Ludovic	N1	CHEZ MOTARD - ZA 75	SEUGNE	16 600	0	0	0	0		0		0	ASA SAINTONGE CENTRE	40	SAINT-CIERS-CHAMPAGNE	17
58644	EARL LE JARDIN DES MERLES	R	Font Blanche	SEUGNE	9 700	9 700	0	5 820	5 820		0		0	NON		Saint Maigrin	17
58644	EARL LE JARDIN DES MERLES	R	Les Fontaines	SEUGNE	31 000	31 000	0	18 600	18 600		0		0	NON	60	BAIGNES-SAINTE-RADEGONDE	16
58645	Monsieur CHEVALIER Thierry	R	La Pierrière	SEUGNE	20 000	20 000	0	12 000	12 000		0		0	NON	20	CHANTILLAC	16
58647	GAEC DE LA METAIRIE NEUVE	R	La Métairie Neuve	SEUGNE	20 000	20 000	0	12 000	12 000		0		0	NON	45	BAIGNES-SAINTE-RADEGONDE	16
58648	EARL DE MATHELON	R	Chez Matelon	SEUGNE	10 000	5 000	0	5 000	5 000		0		0	NON	18	BAIGNES-SAINTE-RADEGONDE	16
58651	Monsieur MARCOMBES Daniel	R	La Métairie neuve	SEUGNE	14 000	11 200	14 000	8 400	8 400		0		0	NON	30	BAIGNES-SAINTE-RADEGONDE	16
58651	Monsieur MARCOMBES Daniel	R	Le Chêne cerné	SEUGNE	6 000	4 800	6 000	3 600	3 600		0		0	NON	25	CHANTILLAC	16
58653	RULLAUD Marc	R	Moulin de Gadebord	SEUGNE	25 000	28 000	0	15 000	15 000		0		0	NON	40	BAIGNES-SAINTE-RADEGONDE	16
58655	Monsieur BEZIER François	R	Font Marie-Solle	SEUGNE	20 000	16 000	0	12 000	12 000		0		0	NON	30	BARRETT	16
58657	Monsieur DAUGE Martial	R	Chez Bourreau	SEUGNE	4 200	4 200	4 200	2 520	2 520		0		0	NON	10	MONTMÉRAC	16
58658	EARL DELPECH	R	Moulin Brulé	SEUGNE	31 000	30 000	0	18 600	18 600		0		0	NON	40	BARBEZIEUX-SAINT-HILAIRE	16
58659	Monsieur BROIS Daniel	R	Le Moulin de Verdois	SEUGNE	24 000				0		0		0	NON	50	BARRETT	16
58660	EARL GARCIN	R	Le Cormier	SEUGNE	8 300	6 600	6 600	4 980	4 980	2 500	2 500		0	NON	25	GUIMPS	16
58661	EARL PIGEAUD	R	Marie Solle	SEUGNE	27 000	27 000	0	16 200	16 200		0		0	NON	65	GUIMPS	16
58662	Madame EMEILLANT Monique	R	Les Deffants	SEUGNE	4 200	4 200	4 200	2 520	2 520	1 000	1 000		0	NON	10	LE TÂTRE	16
58663	GAEC DES EAUX CLAIRES	R	Le Paradis	SEUGNE	29 000	26 000	0	17 400	17 400		0		0	NON	10	MONTMÉRAC	16
58663	GAEC DES EAUX CLAIRES	R	La Vergne	SEUGNE	0	0	0	0	0		0		0	NON	40	MONTMÉRAC	16
58664	GAEC DES RIS	R	Le Landraud	SEUGNE	15 000	15 000	15 000	9 000	9 000	2 000	2 000		0	NON	40	BARBEZIEUX-SAINT-HILAIRE	16
58665	LE JARDIN DE CHEZ GONNIN	R	Fontaine de Chez Gonnin	SEUGNE	12 000	12 000	4 000	7 200	7 200	2 000	2 000		0	NON	8	MONTMÉRAC	16
58667	Monsieur TURPAUD Patrice	R	Près du Pérat	SEUGNE	20 000	20 000	0	12 000	12 000		0		0	NON	100	MONTMÉRAC	16

N° du suivi de l'exploitation	EXPLOITATION	Ressource	Lieu-dit du Prvt	Bassin de gestion	Volume OUGC de base (= Vol auto 16)	Volume estival demandé 2019	Volume hivernal demandé 2019	Volume estival proposé	Volume estival 2019 autorisé	Volume hivernal proposé	Volume hivernal 2019/2020 autorisé	Volume additionnel de printemps	Volume additionnel de printemps BV Charente autorisé sous conditions	Adhésion à l'Association	Débit autorisé	Commune du point de prélèvement	Dpt
58668	Monsieur VIREVALEIX Dominique	R	Benнге	SEUGNE	36 000	40 000	40 000	21 600	21 600		0		0	NON	75	MONTMÉRAC	16
58669	EARL VERONIQUE SARRAZIN-AUTONES	R	Pré du Médoc - ZB 50	SEUGNE	53 574	5 000	0	5 000	5 000		0		0	ASA SAINTONGE CENTRE	50	ARTHENAC	17
58670	Monsieur REY Jean-Michel	R	Chez Drouillard	SEUGNE	5 000	5 000	5 000	3 000	3 000	4 000	4 000		0	NON	8	BARBEZIEUX-SAINT-HILAIRE	16
89829	EARL LEMBERT FONTENEAUX	R	Les Fondreaux	SEUGNE	5 000	15 000	0	3 000	3 000		0		0	NON	30	MONTMÉRAC	16
89830	Monsieur MATIGNON Thierry	R	Givrezac	SEUGNE	6 000	4 800	0	3 600	3 600		0		0	NON	8	LE TÂTRE	16
92229	EARL MITTARD SEBASTIEN	N1	TERRE DE LA MOTTE - ZE 20 b	SEUGNE	41 642	50 000	0	41 642	41 642		0		0	ASA SAINTONGE CENTRE	50	BERNEUIL	17
92229	EARL MITTARD SEBASTIEN	N1	L ANGLADE - AH 374 b - 2/2	SEUGNE	48 128	50 000	0	48 128	48 128		0		0	ASA SAINTONGE CENTRE	50	LES GONDS	17
92229	EARL MITTARD SEBASTIEN	N1	L ANGLADE - AH 374 b - 1/2	SEUGNE	38 540	40 000	0	38 540	38 540		0		0	ASA SAINTONGE CENTRE	40	LES GONDS	17
92229	EARL MITTARD SEBASTIEN	N1	PRE PAILLOT - ZD 45 - 2/2	SEUGNE	49 538	50 000	0	49 538	49 538		0		0	ASA SAINTONGE CENTRE	40	BERNEUIL	17
92229	EARL MITTARD SEBASTIEN	N1	PRE PAILLOT - ZD 45 - 1/2	SEUGNE	26 602	50 000	0	26 602	26 602		0		0	ASA SAINTONGE CENTRE	50	BERNEUIL	17
92246	EARL VIGNOBLE GRATEAUD	N1	SOUTE - AX 87	SEUGNE	17 550	14 040	0	10 530	10 530		0		0	NON	35	PONS	17
92247	SCEA GUEDON	N1	BILLONNEAU - ZD 38	SEUGNE	20 000	0	0	0	0		0		0	ASA SAINTONGE CENTRE	40	REAUX SUR TREFLE	17
92319	SCEA VIGNOBLES DU CHAMPANAY	R	Le Champenay	SEUGNE	2 472	0	0	0	0		0		0	NON	13	SAINT-GREGOIRE-D'ARDENNES	17
92319	SCEA VIGNOBLES DU CHAMPANAY	N1	LE CHAMPANAIS - A 964 - SOURCE	SEUGNE	1 575	0	0	0	0		0		0	NON	15	SAINT-GREGOIRE-D'ARDENNES	17
92319	SCEA VIGNOBLES DU CHAMPANAY	N1	LE FIEF NEUF - ZE 76	SEUGNE	19 800	19 800	0	11 880	11 880		0		0	NON	40	MOSNAC	17
92364	EARL PAIGNON-RAMBAUD	N1	Les Pinthiers Rue des Potirons ZK11	SEUGNE	20 000	20 000	0	20 000	20 000		0		0	ASA SAINTONGE CENTRE	30	PONS	17
96721	SCEA TASTET	R	Le Tastet	SEUGNE	15 000	15 000	5 000	15 000	15 000	5 000	5 000		0	ASA SAINTONGE CENTRE	40	REIGNAC	16
96721	SCEA TASTET	Reserve	Les Deffends et La Petite grue	SEUGNE	38 000		38 000		0	38 000	38 000		0	ASA SAINTONGE CENTRE	40	LE TÂTRE & MONTMÉRAC	16
96721	SCEA TASTET	Reserve	Chez Brillhouet	SEUGNE	35 000		35 000		0	35 000	35 000		0	ASA SAINTONGE CENTRE	40	LE TÂTRE	16
96723	Monsieur ROLLAND Jean-Marc	Reserve	La Petite grue	SEUGNE	60 000		60 000		0	60 000	60 000		0	ASA SAINTONGE CENTRE	45	MONTMÉRAC	16



N° du suivi de l'exploitation	EXPLOITATION	Ressource	Lieu-dit du Prvt	Bassin de gestion	Volume OUGC de base (= Vol auto 16)	Volume estival demandé 2019	Volume hivernal demandé 2019	Volume estival proposé	Volume estival 2019 autorisé	Volume hivernal proposé	Volume hivernal 2019/2020 autorisé	Volume additionnel de printemps	Volume additionnel de printemps BV Charente autorisé sous conditions	Adhésion à l'Association	Débit autorisé	Commune du point de prélèvement	Dpt
96724	Monsieur RIVIERE Joël	Reserve	Le Grand Nouzillac	SEUGNE	25 000		25 000		0	25 000	25 000		0	ASA SAINTONGE CENTRE	45	MONTMÉRAC	16
96726	SCEA DE BREUILLAC	R	Le Breuillac	SEUGNE	22 000	22 000	0	22 000	22 000		0		0	ASA SAINTONGE CENTRE	50	REIGNAC	16
96728	EARL LE JARDIN DES RIGALLAUDS	Reserve	L'Etang	SEUGNE	12 000		12 000		0	12 000	12 000		0	ASA SAINTONGE CENTRE	20	LE TÂTRE	16
96730	SCEA LES PETITS FRUITS DE DANIEL DURET	Reserve	L'Etang	SEUGNE	2 000		2 500		0	2 000	2 000		0	ASA SAINTONGE CENTRE	5	LE TÂTRE	16
96731	EARL FONTAINE ROUILLEE	Reserve	Le Maine Lioncelle	SEUGNE	12 000		12 000		0	12 000	12 000		0	ASA SAINTONGE CENTRE	25	CONDÉON	16
96977	EARL LA FONTAINE	N1	Chez Bouraud	SEUGNE	22 000	22 000	0	13 200	13 200		0		0	NON	15	LE TÂTRE	16
97403	EARL LYS SEBASTIEN	N1	PRE BATTON - B 107	SEUGNE	101 990	101 990	0	101 990	101 990		0		0	ASA SAINTONGE CENTRE	100	BELLUIRE	17
98064	EARL DE CHEZ MAINGUENAUD	Reserve	Le Jard à Soudran	SEUGNE	5 000		3 000		0	3 000	3 000		0	NON	Reserve	SOUDRAN	17
98064	EARL DE CHEZ MAINGUENAUD	Reserve	Chez Maingeneaud à Mirambeau	SEUGNE	7 000		5 000		0	5 000	5 000		0	NON	Reserve	MIRAMBEAU	17
98256	Monsieur FEDON Pierre	N1	LA BAUCHE - C 90	SEUGNE	52 170	52 170	0	52 170	52 170		0		0	ASA SAINTONGE CENTRE	100	SAINT-GEORGES-ANTIGNAC	17
98256	Monsieur FEDON Pierre	N1	ANTIGNAC - CHEZ TAPON - A 1078	SEUGNE	34 122	34 122	0	34 122	34 122		0		0	ASA SAINTONGE CENTRE	40	SAINT-GEORGES-ANTIGNAC	17
98287	Madame BROSSARD Julina	N1	LA BARAUDIERE-AC 152 - FORAGE COLLECTIF	SEUGNE	28 003	28 003	0	28 003	28 003		0		0	ASA SAINTONGE CENTRE	50	ALLAS-BOCAGE	17
98518	SCEA DES OUCHES	R	St Paul ZD 14	SEUGNE	22 726	23 000	0	22 726	22 726		0		0	ASA SAINTONGE CENTRE	42	CLION	17
98718	SCEA PAPA LOUIS	N1	LA METAIRIE - ZD 6	SEUGNE	41 360	41 360	0	41 360	41 360		0		0	ASA SAINTONGE CENTRE	70	TUGERAS-SAINT-MAURICE	17
104391	Madame TRIPOTEAU Caroline	N1	LES COMBAUTIERES - AI 56	SEUGNE	5 310	10 000	0	3 186	3 186		0		0	NON	25	SAINTE-LHEURINE	17
116882	Monsieur GAUTIER Emeric	N1	LE BOUCLIER - C 308	SEUGNE	6 800	5 440	0	4 080	4 080		0		0	NON	40	CHADENAC	17
116882	Monsieur GAUTIER Emeric	N1	FONT SABLIERE - B 431	SEUGNE	7 144	5 715	0	4 286	4 286		0		0	NON	25	CHADENAC	17
120468	Monsieur BALTHAZAR Patrice	N1	FOUGERAT - ZH 13	SEUGNE	4 600	0		0	0		0		0	NON	10	JAZENNES	17
120468	Monsieur BALTHAZAR Patrice	N1	TERRE BLANCHE - ZE 67,66-SOURCE+RESERVE	SEUGNE	4 700	0		0	0		0		0	NON	45	JAZENNES	17

N° du suivi de l'exploitation	EXPLOITATION	Ressource	Lieu-dit du Prvt	Bassin de gestion	Volume OUGC de base (= Vol auto 16)	Volume estival demandé 2019	Volume hivernal demandé 2019	Volume estival proposé	Volume estival 2019 autorisé	Volume hivernal proposé	Volume hivernal 2019/2020 autorisé	Volume additionnel de printemps	Volume additionnel de printemps BV Charente autorisé sous conditions	Adhésion à l'Association	Débit autorisé	Commune du point de prélèvement	Dpt
120889	EARL LHOUMEAU	N1	LES POUDESIERS	SEUGNE	28 482	35 000	0	28 482	28 482		0		0	ASA SAINTONGE CENTRE	45	SAINT-GEORGES-ANTIGNAC	17
124241	SCEA MARTINAUD	R	Le Bignac	SEUGNE	25 000	25 000	25 000	15 000	15 000		0		0	NON	36	CHANTILLAC	16
124889	Monsieur MENANT Christophe	N1	LA PETITE ANGLADE - AI 211	SEUGNE	13 300	13 300	0	13 300	13 300		0		0	ASA SAINTONGE CENTRE	20	LES GONDS	17
124976	SCEA RABRUAU	N1	LES QUEULLES - AM 229	SEUGNE	31 020	32 000	0	31 020	31 020		0		0	ASA SAINTONGE CENTRE	60	SAINTE-LHEURINE	17
124976	SCEA RABRUAU	N1	CHEZ PELLETAN - AE 10	SEUGNE	2 068	3 000	0	2 068	2 068		0		0	ASA SAINTONGE CENTRE	22	NEULLAC	17
124976	SCEA RABRUAU	N1	LE FONTENIL	SEUGNE	21 714	22 000	0	21 714	21 714		0		0	ASA SAINTONGE CENTRE	35	SAINTE-LHEURINE	17
124977	SCEA DAVID	N1	LA PITARDERIE - LE PAS DE LA PLANCHE	SEUGNE	46 250	46 250	0	46 250	46 250		0		0	ASA SAINTONGE CENTRE	30	JARNAC-CHAMPAGNE	17
124999	SCEA DE SAINT SEURIN	R	Piece de la Nougerade SA 368	SEUGNE	130 272	15 000	15 000	15 000	15 000		0		0	ASA SAINTONGE CENTRE	180	BELLUIRE	17
134867	Monsieur Neveu Sébastien	N1	LA METAIRIE NEUVE- ZH 91 1/2	SEUGNE	25 568	25 568	0	25 568	25 568		0		0	ASA SAINTONGE CENTRE	50	FONTAINES-D'OZILLAC	17
134867	Monsieur Neveu Sébastien	N1	LA METAIRIE NEUVE- ZH 91 2/2	SEUGNE	21 150	21 150	0	21 150	21 150		0		0	ASA SAINTONGE CENTRE	70	FONTAINES-D'OZILLAC	17
146882	Monsieur RENAUD Thomas	N1	LA CHAUME NORD - ZK 110	SEUGNE	66 961	80 000	0	66 961	66 961		0		0	ASA SAINTONGE CENTRE	100	FONTAINES-D'OZILLAC	17
147686	SCEA DES MARTINS	R	Les Martins ZK 87	SEUGNE	6 500	0	0	0	0		0		0	ASA SAINTONGE CENTRE	25	REAUX SUR TREFLE	17
149333	Monsieur VIAUD Geoffrey	N1	PERROTEAU - ZI 66	SEUGNE	7 000	7 000	0	7 000	7 000		0		0	ASA SAINTONGE CENTRE	40	MOSNAC	17
149333	Monsieur VIAUD Geoffrey	N1	LE GRAND MOUCLIER - B 771	SEUGNE	28 250	24 000	0	24 000	24 000		0		0	ASA SAINTONGE CENTRE	35	MOSNAC	17
149353	Monsieur MARTINAUD Frédéric	N1	PRES DE CHEZ POMMERAUD-ZL 2- SCE+RESERVE	SEUGNE	3 600	2 500	0	2 160	2 160		0		0	NON	35	ALLAS-CHAMPAGNE	17
149354	Monsieur MARTINAUD Vincent	R	Guy d Allas ZL28	SEUGNE	3 000	2 500	0	1 800	1 800		0		0	NON	35	ALLAS-CHAMPAGNE	17
149355	Monsieur MAURIN Corentin	R	Tende ZM 6	SEUGNE	1 500	1 500	0	1 500	1 500		0		0	ASA SAINTONGE CENTRE	40	CLION	17
149355	Monsieur MAURIN Corentin	N1	PALLUE - ZL 68	SEUGNE	2 600	2 600	0	2 600	2 600		0		0	ASA SAINTONGE CENTRE	8	CLION	17
149425	Monsieur ARCHAMBEAUD Gérard	N1	LE PASTOUR 6 AD 39	SEUGNE	7 000	5 000	2 000	5 000	5 000	2 000	2 000		0	ASA SAINTONGE CENTRE	20	SAINTE-LHEURINE	17

N° du suivi de l'exploitation	EXPLOITATION	Ressource	Lieu-dit du Prvt	Bassin de gestion	Volume OUGC de base (= Vol auto 16)	Volume estival demandé 2019	Volume hivernal demandé 2019	Volume estival proposé	Volume estival 2019 autorisé	Volume hivernal proposé	Volume hivernal 2019/2020 autorisé	Volume additionnel de printemps	Volume additionnel de printemps BV Charente autorisé sous conditions	Adhésion à l'Association	Débit autorisé	Commune du point de prélèvement	Dpt
149658	LE JARDIN DE CHEZ GONNIN	N1	champ-grenouille ZA31	SEUGNE	17 807	0	0	0	0		0		0	NON	65	VILLARS-EN-PONS	17
150430	SAS OMERICE	N1	CHATEAU-RENAUD - A 1440	SEUGNE	64 000	64 000	44 000	64 000	64 000	10 000	10 000		0	ASA SAINTONGE CENTRE	7,5	BOUGNEAU	17
151016	EARL GOURBIN	N1	LA LAURENCIERE - YD 50	SEUGNE	19 350	19 350	19 350	11 610	11 610		0		0	NON	38	BERNEUIL	17
153101	GAEC BARRIER	N1	Les Ecures ZH 121	SEUGNE	23 844	23 844	23 844	23 844	23 844		0		0	ASA SAINTONGE CENTRE		REAUX SUR TREFLE	17
158322	SCEA BRANCHAUD	N1	LA GASCONNIERE - ZO 51 2/2	SEUGNE	24 940	26 000	5 000	24 940	24 940	2 000	2 000		0	ASA SAINTONGE CENTRE	100	OZILLAC	17
158327	SCEA SAINT BRON	N1	LA GASCONNIERE - ZO 51 1/2	SEUGNE	23 000	25 600	5 000	23 000	23 000	2 000	2 000		0	ASA SAINTONGE CENTRE	100	OZILLAC	17
158364	Monsieur GEMON David	N1	COMBE DU FENETREAU - B 761	SEUGNE	22 278	22 278	0	22 278	22 278		0		0	ASA SAINTONGE CENTRE	20	SAINT-QUANTIN-DE-RANCANNE	17
158364	Monsieur GEMON David	N1	LA METAIRIE - ZA 60	SEUGNE	78 153	78 153	0	78 153	78 153		0		0	ASA SAINTONGE CENTRE	195	BELLUIRE	17

DIRECTION DEPARTEMENTALE DES TERRITOIRES  
ET DE LA MER

17-2019-04-01-010

Arrêté inter-préfectoral portant homologation du plan  
annuel de répartition 2019-2020 à l'organisme unique de

*arrêté inter-préfectoral portant homologation du plan annuel de répartition 2019-2020 à*  
*l'organisme unique de gestion collective Saintonge sur les sous-bassins de la Boutonne supra et de*  
gestion collective Saintonge sur les sous-bassins de la  
Boutonne supra et de la Boutonne infra-toarcien



**PRÉFET DE LA CHARENTE-MARITIME**

**PRÉFET DES DEUX-SEVRES**

**ARRETE INTERPREFECTORAL**

**Portant homologation du plan annuel de répartition 2019-2020 à l'Organisme Unique de Gestion Collective Saintonge sur les sous-bassins de la Boutonne supra et de la Boutonne infra-Toarcien**

**LE PRÉFET  
DE LA CHARENTE-MARITIME,**

Chevalier de l'ordre national  
du mérite

Préfet coordonnateur du sous-bassin de la  
Boutonne

**LE PRÉFET DES  
DEUX-SEVRES,**

Chevalier de la légion d'honneur

Chevalier de l'ordre national  
du mérite

- Vu le code de l'environnement,**
- Vu le code civil**
- Vu le code général des collectivités territoriales ;**
- Vu le code général de la propriété des personnes publiques ;**
- Vu le code de la santé publique ;**
- Vu le schéma directeur d'aménagement et de gestion des eaux (SDAGE) du bassin versant Adour-Garonne, approuvé le 1<sup>er</sup> décembre 2015 par le préfet coordonnateur du bassin Adour-Garonne ;**
- Vu l'arrêté préfectoral du 2 décembre 2003 fixant la liste des communes incluses dans les zones de répartition des eaux dans le département de la Charente-Maritime ;**
- Vu l'arrêté préfectoral du 6 juillet 1995 fixant la liste des communes incluses dans les zones de répartition des eaux dans le département des Deux-Sèvres ;**
- Vu la notification des volumes prélevables par le préfet de la région Midi-Pyrénées, préfet coordonnateur du bassin Adour-Garonne en date du 9 novembre 2011 ;**
- Vu le protocole d'accord entre l'État et la profession agricole en date du 21 juin 2011 ;**
- Vu l'arrêté inter-préfectoral du 18 décembre 2013 portant désignation d'un organisme unique de Gestion collective de l'eau pour l'irrigation agricole sur les sous-bassins de la Boutonne, de la Charente aval, de l'Antenne-Rouzille, de la Seugne, de la Seudre, des Fleuves Côtiers de Gironde, de l'Arnoult/Bruant et de la Gères-Devisé ;**
- Vu l'arrêté inter-préfectoral du 10 août 2017 portant autorisation unique pluriannuelle de prélèvement d'eau pour l'irrigation agricole à la Chambre Régionale d'Agriculture de Nouvelle-Aquitaine en tant qu'Organisme Unique de Gestion Collective sur les sous-bassins de la Boutonne supra et de la Boutonne infra-toarcien ;**
- Vu les arrêtés du 11 septembre 2003 portant application du décret n° 96-102 du 2 février 1996 et fixant les prescriptions générales applicables aux prélèvements soumis à autorisation et déclaration en application des articles L. 214-1 à L. 214-3 du code de l'environnement ;**
- Vu le dossier de demande d'autorisation unique pluriannuelle déposé le 03 juin 2016 par la Chambre Régionale d'Agriculture en tant qu'OUGC Saintonge et enregistré sous le n°17-2016-00060 ;**
- Vu la publication dans deux journaux locaux/régionaux en date du 03 août 2018 de l'avis de l'OUGC invitant les irrigants à lui faire connaître leurs besoins de prélèvement, conformément à l'article R 214-21-1 du code de l'environnement ;**
- Vu la demande présentée par l'Organisme Unique de Gestion Collective Saintonge, en vue d'obtenir l'homologation du plan annuel de répartition pour les prélèvements destinés à l'irrigation à des fins agricoles ;**

**Vu l'ensemble des pièces du dossier de la demande susvisée ;**

**Vu le plan annuel de répartition comportant les informations relatives aux préleveurs irrigants telles que prévues au deuxième alinéa de l'article R. 214-45 qui précise les modalités de prélèvement envisagées pour chacun d'eux au cours de l'année et par point de prélèvement figurant en annexe 2.**

**Vu l'avis émis par le conseil départemental de l'environnement et des risques sanitaires et technologiques du département de la Charente-Maritime en date du 15 mars 2019 ;**

**Vu l'avis émis par le conseil départemental de l'environnement et des risques sanitaires et technologiques du département des Deux-Sèvres en date du 26 mars 2019 ;**

**Vu le projet d'arrêté transmis au pétitionnaire le 27 mars 2019 ;**

**Vu l'absence de remarques du pétitionnaire sur le projet dans les délais impartis ;**

**Considérant que « l'installation, l'ouvrage, le travail, l'activité » falsant l'objet de la demande est soumis à autorisation préfectorale unique pluriannuelle au titre du code de l'environnement ;**

**Considérant que le projet permet de garantir une gestion globale et équilibrée de la ressource en eau ;**

**Considérant que le projet est compatible avec les dispositions du schéma directeur d'aménagement et de gestion des eaux du bassin Adour-Garonne et n'est pas de nature à compromettre l'objectif d'atteinte du bon état écologique et chimique pour les masses d'eau comprises sur le périmètre de gestion collective de l'OUGC Saintonge ;**

**Considérant que le projet ne porte pas atteinte aux objectifs de conservation des sites Natura 2000.**

**Sur proposition des secrétaires généraux des préfetures de Charente-Maritime et des Deux-Sèvres,**

## **A R R E T**

### **TITRE I – OBJET DE L'HOMOLOGATION DU PLAN ANNUEL DE REPARTITION**

#### **Article 1<sup>er</sup> : Homologation du plan annuel de répartition**

Le plan annuel de répartition 2019/2020 pour les bassins de la Boutonne supra et de la Boutonne infra-toarcien présenté par l'Organisme Unique de Gestion Collective des bassins de la Saintonge sis Boulevard des Arcades - 87060 Limoges cedex 2, représenté par le Président de la Chambre Régionale d'Agriculture de Nouvelle-Aquitaine M. Dominique GRACIET est homologué en application des articles R. 214-31-1 à R.214-31-3 du code de l'environnement, sous réserve du respect des prescriptions définies par le présent arrêté.

L'Organisme Unique de Gestion Collective des bassins de la Saintonge est dénommé ci-après « le bénéficiaire ».

La liste des préleveurs irrigants (dénommés ci-après les irrigants) et les conditions de prélèvement pour la campagne d'irrigation 2019 sont détaillées en annexe 2.

#### **Article 2 : Durée de l'homologation du plan annuel de répartition**

L'homologation du plan annuel de répartition pour la campagne d'irrigation 2019 est accordée jusqu'au 31 mars 2020 selon la décomposition période-usage suivante :

⇒ Période étiage printemps/été : du 1<sup>er</sup> avril 2019 au 31 octobre 2019

⇒ Période hivernale hors étiage : du 1<sup>er</sup> novembre 2019 au 31 mars 2020

Dans tous les cas, cette homologation du plan annuel de répartition pourra être révisée sur demande du Préfet ou du bénéficiaire selon les modalités prévues à l'article R. 214-18 du code de l'environnement.

#### **Article 3 : Conformité au plan annuel de répartition pour la campagne d'irrigation 2019 et modification**

Les installations, ouvrages, travaux ou activités, objets de la présente autorisation, sont situés, installés et exploités conformément aux plans et contenu du dossier d'homologation pour la campagne d'irrigation 2019.

Toute modification entraînant un changement notable des éléments du dossier doit être portée, avant sa réalisation, à la connaissance du préfet, conformément aux dispositions de l'article R. 214-18 du code de l'environnement.

Les modifications de plan annuel de répartition doivent être compatibles avec les critères de répartition définis dans l'arrêté d'autorisation unique pluriannuelle.

#### Article 4 : Prescriptions spécifiques

Les préleveurs irrigants sont autorisés au titre de la rubrique 1.3.1.0 de la nomenclature de l'article R. 214-1 du Code de l'environnement susvisé à effectuer des prélèvements d'eau à des fins d'irrigation au moyen des installations existantes, dans le milieu superficiel, des réserves ou plans d'eau, ou dans la nappe souterraine, sous réserve des prescriptions énoncées aux articles suivants, dans les conditions et selon les caractéristiques du pompage précisées en annexe 2, à savoir un débit horaire, un volume autorisé par ouvrage et la localisation des ouvrages et sous réserve des prescriptions particulières édictées dans les actes relatifs aux ouvrages.

Rubrique	Intitulé	Régime	Arrêtés de prescriptions générales correspondants
1.3.1.0	A l'exception des prélèvements faisant l'objet d'une convention avec l'attributaire du débit affecté prévu à l'article L214-9 du Code de l'environnement, ouvrages, installations, travaux permettant un prélèvement total d'eau dans une zone ou des mesures permanentes de répartition quantitative instituée, notamment au titre de l'article L211-2 du Code de l'environnement, ont prévu l'abaissement des seuils : 1° Capacité supérieure ou égale à 8 m <sup>3</sup> /h (A) 2° Dans les autres cas (D)	Autorisation	Arrêté du 11 septembre 2003

Le volume autorisé en période d'été est le volume prélevable entre le 1er avril et le 31 octobre 2019 nonobstant les limitations de prélèvement qui peuvent intervenir en cours d'année.

Le volume autorisé en période hivernale pour le remplissage des réserves est le volume prélevable entre le 1<sup>er</sup> novembre 2019 et le 31 mars 2020 nonobstant les limitations de prélèvement qui peuvent intervenir en cours d'année. Les modalités de prélèvements sont conformes aux prescriptions individuelles édictées dans les arrêtés d'autorisation.

Chaque irrigant en période estivale doit respecter les dispositions en matière de saisie et de transmission des relevés d'index de l'arrêté cadre Interdépartemental délimitant des zones d'alerte et définissant les mesures de limitation ou de suspension provisoires des usages de l'eau pour faire face à une menace ou aux conséquences d'une sécheresse ou à un risque de pénurie entre le 1<sup>er</sup> avril et le 31 octobre 2019 sur le territoire de l'OUGC SAINTONGE.

Chaque préleveur irrigant en période hivernale doit relever l'index de ses compteurs en début de période hivernale le 1<sup>er</sup> novembre et en fin de période hivernale le 31 mars. Ces relevés d'index sont portés sur un imprimé d'enregistrement des volumes fourni par l'administration et sont transmis au Service de Police de l'eau de son département avant le 8 avril 2020 ou, à sa demande, en cours de saison.

#### Article 5 : Voies et délais de recours

En application de l'article R. 214-31-5 du code de l'environnement, toute contestation dirigée contre un arrêté préfectoral pris en application des articles R. 214-31-3 doit, à peine d'irrecevabilité du recours devant la juridiction compétente, être soumise au préalable au préfet qui l'instruit dans les conditions prévues par l'article R. 214-36.

Tout recours à l'encontre du présent arrêté pourra être porté devant le tribunal administratif de Poitiers - 15 Rue de Blossac 86000 Poitiers :

- ⇒ Par les tiers intéressés en raison des inconvénients ou des dangers que le fonctionnement de l'installation présente pour les intérêts mentionnés aux articles L. 211-1 et L. 511-1 dans un délai de quatre mois à compter du premier jour de la publication ou de l'affichage de ces décisions ;

- ⇒ Par les demandeurs ou exploitants, dans un délai de deux mois à compter de la date à laquelle la décision leur a été notifiée.
- ⇒ Un recours peut être déposé auprès du tribunal administratif de Poitiers sur l'application internet "Télérecours citoyens", en suivant les instructions disponibles à l'adresse suivante : [www.telerecours.fr](http://www.telerecours.fr). Dans ce cas, des copies du recours n'ont pas nécessité d'être produites, un enregistrement immédiat étant assuré sans délai d'acheminement.

#### **Article 6 : Publication et information des tiers**

En application de l'article R. 214-31-3 du code de l'environnement :

- La présente homologation est publiée au recueil des actes administratifs des préfectures de Charente-Maritime et des Deux-Sèvres,
- Les préfets font connaître à chacun des irrigants le volume d'eau qu'ils peuvent prélever en application du plan de répartition et leur indiquent les modalités de prélèvement à respecter ;
- Le plan annuel de répartition homologué est mis à la disposition du public en mairie de Limoges, siège de l'OUGC, pendant deux mois à compter de la publication du présent arrêté ;
- Le plan annuel de répartition homologué est transmis pour information aux présidents des commissions locales de l'eau et aux gestionnaires du Domaine Public Fluvial dont le ressort est inclus en tout ou partie dans le périmètre de l'organisme unique.
- La présente homologation sera mise à disposition du public sur les sites Internet des préfectures de la Charente-Maritime et des Deux-Sèvres pendant une durée d'au moins 6 mois et un avis est publié dans un journal local par le soin du Préfet de Charente-Maritime et au frais du bénéficiaire.

#### **Article 7 : Exécution**

Les secrétaires généraux des préfectures de Charente-Maritime et des Deux-Sèvres, les maires des communes concernées les directeurs départementaux des Territoires (et de la Mer) de la Charente-Maritime et des Deux-Sèvres, les chefs des services départementaux de l'Agence Française pour la Biodiversité et des services départementaux de l'Office National de la Chasse et de la Faune Sauvage sont chargés, chacun en ce qui le concerne, de l'exécution du présent arrêté qui sera notifié au bénéficiaire.

Le **1 AVR. 2019**

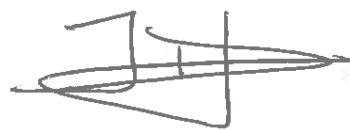
A La Rochelle,  
le préfet de la Charente-Maritime

Pour le Préfet  
Le Secrétaire Général



Pierre-Emmanuel PORTHERET

A Niort,  
le préfet des Deux-Sèvres



Isabelle DAVID



**ANNEXE 1 : PRESCRIPTIONS GÉNÉRALES ET PARTICULIÈRES  
APPLICABLES À L'ENSEMBLE DES INSTALLATIONS DE PRÉLÈVEMENTS**

**1. Moyens de suivi, de surveillance et de contrôle des prélèvements**

Les modalités des prélèvements sont conformes aux arrêtés ministériels du 11 septembre 2003 (portant application du décret n° 96-102 du 2 février 1996 et fixant les prescriptions générales applicables aux prélèvements soumis à autorisation et à déclaration en application des articles L. 214-1 à L. 214-3 du code de l'environnement et relevant des rubriques 1.1.2.0, 1.2.1.0, 1.2.2.0 ou 1.3.1.0 de la nomenclature annexée au décret n° 93-743 du 29 mars 1993 modifié) et notamment :

- L'indication du préleveur est à reporter sur l'installation de pompage, au droit du prélèvement, de manière lisible.
- Les installations permettant d'effectuer des prélèvements doivent être pourvues de moyens de mesure ou d'évaluation appropriés permettant de quantifier les volumes prélevés. C'est le compteur volumétrique qui s'impose, sauf à ce qu'une tierce expertise ait permis de valider un autre type de compteur.
- Les compteurs volumétriques équipés d'un système de remise à zéro sont interdits.
- Les moyens de mesure et d'évaluation du volume prélevé doivent être régulièrement entretenus, contrôlés et, si nécessaire, remplacés, de façon à fournir en permanence une information fiable.
- Tout préleveur prend les mesures techniques nécessaires au bon fonctionnement continu du compteur sur son point de prélèvement.

**2. Tenue du registre d'exploitation**

✓ **Pour les prélèvements effectués du 1<sup>er</sup> avril au 31 octobre :**

Chaque préleveur consigne sur un registre ou cahier, les éléments du suivi de l'exploitation de l'ouvrage ou de l'installation de prélèvement ci-après :

- les index et volumes consommés du ou des compteurs. Ce relevé doit être effectué le 1<sup>er</sup> avril et le 12 juin 2019 puis chaque semaine le mercredi entre le 12 juin et le 31 octobre et à la fin de la période d'irrigation le 31 octobre 2019,
- les incidents survenus au niveau de l'exploitation et, selon le cas, au niveau de la mesure des volumes prélevés ou du suivi des grandeurs caractéristiques,
- les entretiens, contrôles et remplacements des moyens de mesure et d'évaluation.

Les index doivent être transmis au service Police de l'eau de la DDT(M) de son département **avant le 08 novembre 2019, même en cas de non-consommation**. Dans le département des Deux-Sèvres, le préleveur transmettra ses retours d'index à la Chambre D'agriculture des Deux-Sèvres qui centralise les demandes puis les transmet à la DDT des Deux-Sèvres **avant le 15 novembre 2019**.

✓ **Pour les prélèvements effectués du 1<sup>er</sup> novembre au 31 octobre :**

Chaque préleveur consigne sur un registre ou cahier, les éléments du suivi de l'exploitation de l'ouvrage ou de l'installation de prélèvement ci-après :

- les index et volumes consommés du ou des compteurs. Ce relevé doit être effectué le 1<sup>er</sup> novembre 2019 et le 31 mars 2020,
- les incidents survenus au niveau de l'exploitation et, selon le cas, au niveau de la mesure des volumes prélevés ou du suivi des grandeurs caractéristiques,
- les entretiens, contrôles et remplacements des moyens de mesure et d'évaluation.

Les Index doivent être transmis au service chargé de la Police de l'eau de la DDT(M) concernée selon les conditions spécifiées dans la notification individuelle de prélèvement, délivrée à chaque préleveur-irrigant, **même en cas de non consommation avant le 08 avril 2020**.

Ce registre est tenu en permanence à la disposition des agents de la Police de l'eau. Les données sont conservées trois ans par les Irrigants.

En cas de non retour d'index, les préleveurs s'exposent à des pénalités, en application des articles L 216-1 et suivants du code de l'environnement.

### **3. Modalités de restriction éventuelles des prélèvements**

Dans le cas où un arrêté de restriction des usages de l'eau est pris dans le cadre des mesures de protection du milieu aquatique, tous les prélèvements pour usage agricole doivent se conformer aux prescriptions de l'arrêté considéré.

### **4. Accès aux installations et exercice des missions de police**

Les agents chargés de la Police de l'eau et des milieux aquatiques auront libre accès aux installations et ouvrages de prélèvements, dans les conditions fixées par le code de l'environnement. Les préleveurs devront permettre aux agents de procéder à toutes mesures de vérification relative à la bonne exécution des présentes prescriptions. Les agents pourront demander communication de toute pièce utile au contrôle.

### **5. Modification de l'ouvrage**

Toute modification apportée par le préleveur aux ouvrages ou installations de prélèvement, à leur localisation, leur mode d'exploitation, tout changement de type de moyen de mesure ou de mode d'évaluation de celui-ci ainsi que tout autre changement notable doit être porté, avant sa réalisation, à la connaissance du Préfet.

### **6. Modification du bénéficiaire**

Tout changement de bénéficiaire de l'autorisation de l'ouvrage de prélèvement doit être déclaré à la D.D.T (M) concernée dans les trois mois qui suivent la prise en charge de l'ouvrage. Un acte administratif sera alors adressé au nouveau bénéficiaire.

### **7. Respect de la réglementation générale**

Les préleveurs doivent se conformer à tous les règlements existants ou à intervenir sur la police des eaux.

Toute installation non autorisée, non conforme aux dispositions des arrêtés sus-visés ou fonctionnant en dehors des périodes autorisées, est passible des dispositions prévues par les articles L.216-13 et 216-14 du code de l'environnement.

### **8. Incident et accident**

Le préleveur est tenu de déclarer, dès qu'il en a connaissance, au Préfet et au maire de la commune concernée, les accidents ou incidents intéressant les installations et ouvrages de prélèvement qui sont de nature à porter atteinte aux intérêts mentionnés à l'article L. 211-1 du code de l'environnement.

Sans préjudice des mesures que pourra prescrire le Préfet, le préleveur devra prendre ou faire prendre toutes dispositions nécessaires pour mettre fin aux causes de l'incident ou accident, pour évaluer ses conséquences et y remédier.

La responsabilité individuelle des préleveurs reste pleine et entière vis-à-vis des tiers, en cas d'accidents ou de dommages qui pourraient survenir du fait des installations et ouvrages de prélèvement.

### **9. Prévention des risques de pollution**

Chaque préleveur prend toutes les dispositions nécessaires, notamment par l'installation de bacs de rétention ou d'abris étanches ou autres, en vue de prévenir tout risque de pollution des eaux par les carburants et autres produits susceptibles d'altérer la qualité des eaux, en particulier des fluides de fonctionnement du moteur thermique fournissant l'énergie nécessaire au pompage s'il y a lieu.

## **10. Autres réglementations**

La présente homologation ne dispense en aucun cas le préleveur de faire les déclarations ou d'obtenir les autorisations requises au titre d'autres rubriques de la nomenclature loi sur l'eau ou par d'autres réglementations.

## **11. Information et mise à disposition du public**

Le plan annuel de répartition 2019/2020 homologué est consultable en mairie de Limoges, siège de l'OUGC, pendant deux mois à compter de sa publication et mis à disposition du public sur le site Internet de la préfecture de la Charente-Maritime pendant une durée d'au moins 6 mois.

## **12. Sanctions**

En application des articles L 171-8 et suivants du code de l'environnement, indépendamment de poursuites pénales qui peuvent être exercées, le non respect des prescriptions du présent arrêté sera puni d'une amende au plus égale à 15 000 € et d'une astreinte journalière au plus égale à 1 500 € applicable à partir de la notification de la décision la fixant et jusqu'à satisfaction de la mise en demeure.

**ARRETE INTERPREFECTORAL**  
**Portant homologation du plan annuel de répartition 2019-2020 à l'Organisme Unique de Gestion Collective Saintonge sur les sous-bassins de la Boutonne supra et de la Boutonne infra-Toarcien**

**Annexe 2 : plan annuel de répartition**

EXPLOITATION	Ressource	Lieu-dit du Prvt	Bassin de gestion	Volume OUGC de base (= Vol auto 16)	Volume estival demandé 2019	Volume hivernal demandé 2019	Volume estival proposé	Volume estival 2019 autorisé	Volume hivernal proposé	Volume hivernal 2019/2020 autorisé	Adhésion à l'Association	Débit autorisé	Commune du point de prélèvement	Dpt
SAS LA CROCHETTE	N1	LA RICHARDIERE -	BOUTONNE	62 118	62 118	0	62 118	62 118		0	ASA BOUTONNE	60	VARAIZE	17
EARL DE L' ESSET	R	Pré Pommier - D 688_x000D_	BOUTONNE	700	700	0	700	700		0	NON	50	SAINT-GEORGES-DE-LONGUEPIERRE	17
EARL LE GRAND CLOU	N1	PIEF DU CHEMIN NEUF - ZO 26 -forage commun 50/50	BOUTONNE	11 136	11 136	0	11 136	11 136		0	ASA BOUTONNE	60	SAINT-PIERRE-DE-JUILLERS	17
EARL LE GRAND CLOU	N1	PRE DE COURJON - F 85	BOUTONNE	48 720	48 720	0	48 720	48 720		0	ASA BOUTONNE	70	SAINT-PIERRE-DE-JUILLERS	17
EARL LE GRAND CLOU	N1	COURJON - C4 824	BOUTONNE	74 298	74 298	0	74 298	74 298		0	ASA BOUTONNE	75	SAINT-PIERRE-DE-JUILLERS	17
EARL LE GRAND CLOU	N1	VIEUX FIEF - ZK 71	BOUTONNE	37 932	37 932	0	37 932	37 932		0	ASA BOUTONNE	50	CHERBONNIERES	17
EARL LE PAS CHALAI	N1	LES BRULEAUX -ZV 6	BOUTONNE	9 307	10 000	0	4 654	4 654		0	NON	40	AUMAGNE	17
EARL L OREE DES BOIS	N1	LOIRESSE NORD - ZT 51	BOUTONNE	9 000	15 000	0	9 000	9 000		0	Pré-adhérent	45	NERE	17
Monsieur GIRAUD Bertrand	N1	MONDEVIS	BOUTONNE	17 009	5 000		5 000	5 000		0	ASA BOUTONNE	60	AULNAY	17
Monsieur ABECHÉ Pascal	N1	LA FONTAINE BRUNEAU - A 511	BOUTONNE	14 195	20 000	100	14 195	14 195	100	100	ASA BOUTONNE	25	BERNAY-SAINT-MARTIN	17
Monsieur ALIX Christophe	N1	LES GRANDS PRES - ZD 135	BOUTONNE	34 191	34 191	0	34 191	34 191		0	ASA BOUTONNE	55	SAINT-MARTIN-DE-JUILLERS	17
Monsieur BELOT Thierry	N1	LE VIGNAUD DE LA ROCHE - A 5	BOUTONNE	10 965	8 224	0	5 483	5 483		0	NON	40	COIVERT	17
Monsieur BENETEAU Joël	N1	PIEF DE LOZAY - PUY BARDON - ZR 75	BOUTONNE	17 500	0	0	0	0		0	NON	50	LOZAY	17
Madame BENETREAU Lise	N1	PRAIRIE DE VARAIZE -ZK 80	BOUTONNE	71 124	60 000	0	60 000	60 000		0	ASA BOUTONNE	65	VARAIZE	17
Mademoiselle BENETREAU Mélanie	N1	PRAIRIE DE VARAIZE -ZK 80	BOUTONNE	5 000	5 000	2 500	5 000	5 000	2 500	2 500	Pré-adhérent	65	VARAIZE	17
Monsieur BERTIN Bernard	N1	LA RICHARDIERE	BOUTONNE	13 686	8 000	0	6 843	6 843		0	NON	45	VARAIZE	17
Monsieur BERTIN Bernard	N1	LA RICHARDIERE - ZX 25	BOUTONNE	3 814	12 000	0	1 907	1 907		0	NON	80	VARAIZE	17

EXPLOITATION	Ressource	Lieu-dit du Prvt	Bassin de gestion	Volume OUGC de base (= Vol auto 16)	Volume estival demandé 2019	Volume hivernal demandé 2019	Volume estival proposé	Volume estival 2019 autorisé	Volume hivernal proposé	Volume hivernal 2019/2020 autorisé	Adhésion à l'Association	Débit autorisé	Commune du point de prélèvement	Dpt
Monsieur BESSONNET Frédéric	N1	LA ROUARDERIE - B 532 - 1er/2 + RESERVE	BOUTONNE	24 969	24 180	0	24 180	24 180		0	ASA BOUTONNE	35	BERNAY-SAINT-MARTIN	17
Monsieur BESSONNET Frédéric	N1	FIEF DE LA PLANCHE - A 564 - 2/3	BOUTONNE	22 185	31 788	0	22 185	22 185		0	ASA BOUTONNE	30	BERNAY-SAINT-MARTIN	17
Monsieur BITEAU Pascal	R	Pere B 204	BOUTONNE	14 375	13 656	0	13 656	13 656		0	Pré-adhérent	50	TORXE	17
Monsieur BITEAU Pascal	N1	LE PERE - B 204	BOUTONNE	5 625	5 343	0	5 343	5 343		0	Pré-adhérent	52	TORXE	17
Monsieur BOULBES Christophe	N1	LES RENFERMIS - ZE 58	BOUTONNE	12 100	12 100	0	6 050	6 050		0	NON	100	SAINT-MANDE-SUR-BREDOIRE	17
Monsieur BOULBES Christophe	N1	LES VARENNES - ZC 68	BOUTONNE	7 900	7 900	0	3 950	3 950		0	NON	50	AULNAY	17
Monsieur BOUSSIQUET Vincent	N1	LE PETIT MARAIS - ZB 67	BOUTONNE	20 460	25 000	0	10 230	10 230		0	NON	70	SAINT-PARDOULT	17
Monsieur BRISSON Arnaud	N1	BRIE-OUCHE DES POULAINS - C 819 - 2/2	BOUTONNE	17 500	35 000	0	17 500	17 500		0	Pré-adhérent	110	AULNAY	17
Monsieur BRISSON Benoît	N1	TERRE A BOUET - ZT 13	BOUTONNE	17 500	30 000	0	17 500	17 500		0	Pré-adhérent	60	AULNAY	17
Monsieur CARTAUD Eric	N1	LE MOULIN DE L EPERVIER - LA BORNE-ZR 25	BOUTONNE	25 230	29 000	0	25 230	25 230		0	ASA BOUTONNE	60	VARAIZE	17
Monsieur CARTAUD Eric	N1	GALANCHAT - A 37	BOUTONNE	20 706	24 000	0	20 706	20 706		0	ASA BOUTONNE	30	VARAIZE	17
Monsieur CARTAUD Eric	N1	FIEF DU CHEMIN NEUF - ZO 26 -forage commun 50/50	BOUTONNE	10 962	12 600	0	10 962	10 962		0	ASA BOUTONNE	60	SAINT-PIERRE-DE-JUILLERS	17
Monsieur CATEAU Hervé	N1	LA GRANDE METAIRIE - AB 663	BOUTONNE	3 060	4 000	0	3 060	3 060		0	Pré-adhérent	10	POURSAY-GARNAUD	17
Monsieur CERF Laurent	R	Le Chatelet 759	BOUTONNE	4 760	0		0	0		0	NON	18	SAINT-COUTANT-LE-GRAND	17
Madame CHARRIER Annie	N1	LA ROCHE - PIECE DE LA GARENNE - ZI 417	BOUTONNE	32 000	33 500	0	32 000	32 000		0	ASA BOUTONNE	50	SAINT-SAVINIEN	17
Monsieur CHATAIGNON Jean-Batiste	N1	PRAIRIE DE CHAMBRET-LES BRUNETTES- ZA 75	BOUTONNE	17 500	15 000	0	8 750	8 750		0	NON	80	CHERBONNIERES	17
Monsieur CHATAIGNON Eric	N1	PRAIRIE DE CHAMBRET-ZA115- FORAGE SUD	BOUTONNE	17 500	15 000	0	8 750	8 750		0	NON	50	CHERBONNIERES	17

EXPLOITATION	Ressource	Lieu-dit du Prvt	Bassin de gestion	Volume OUGC de base (= Vol auto 16)	Volume estival demandé 2019	Volume hivernal demandé 2019	Volume estival proposé	Volume estival 2019 autorisé	Volume hivernal proposé	Volume hivernal 2019/2020 autorisé	Adhésion à l'Association	Débit autorisé	Commune du point de prélèvement	Dpt
Monsieur COMPAIN Christophe	N1	LE CLOS - LE BOURG -	BOUTONNE	10 500	10 500	0	10 500	10 500		0	ASA BOUTONNE	20	SAINT-JEAN-D'ANGELY	17
Monsieur DA COSTA Freddy	R	La Vallette B 17 ec B 11	BOUTONNE	21 732	21 732	0	21 732	21 732		0	ASA BOUTONNE	45	SAINT-PIERRE-DE-L'ILE	17
Monsieur DA COSTA Christophe	R	La Chiffardiere ZA 96	BOUTONNE	32 728	32 728	32 728	32 728	32 728		0	ASA BOUTONNE	60	SAINT-PIERRE-DE-L'ILE	17
Madame DAUBIGNE Melanie	N1	ST MARTIN D AUGE - A 160	BOUTONNE	20 000	20 000	0	10 000	10 000		0	NON	40	SAINT-DENIS-DU-PIN	17
Monsieur DAVIAUD Denis	N1	LA GRDE CLIE-MOTTES DE BRECHAMP-C317-2/2	BOUTONNE	17 500	17 500	0	17 500	17 500		0	Pré-adhérent	20	SAINT-JULIEN-DE-L'ESCAP	17
Monsieur DECOU Jean-Paul	N1	MONTDEVIS - ZB 73	BOUTONNE	20 220	25 000	0	10 110	10 110		0	NON	110	SAINT-MARTIN-DE-JUILLERS	17
Monsieur DERIBET Stephane	N1	LE POUZAT - ZB 6	BOUTONNE	8 500	0	0	0	0		0	NON	30	AULNAY	17
Monsieur DERIBET Eric	N1	LOIRESSE NORD - ZT 102	BOUTONNE	2 856	0	0	0	0		0	NON	65	NERE	17
Monsieur DERIBET Eric	N1	SEPT FONDS - PRES DE MALATRET - D 283	BOUTONNE	3 000	2 000	0	1 500	1 500		0	NON	17	AULNAY	17
Monsieur DERIBET Eric	N1	IA PICARDIE - E 009	BOUTONNE	4 352	14 949	0	7 421	7 421		0	NON	55	AULNAY	17
Monsieur DERIBET Eric	N1	LES RENFERMIS - ZE 55	BOUTONNE	4 641	0	0	0	0		0	NON	40	SAINT-MANDE-SUR-BREDOIRE	17
Monsieur DERIBET Eric	N1	LES VARENNES - ZC 69	BOUTONNE	2 992	0	0	0	0		0	NON	75	SAINT-MANDE-SUR-BREDOIRE	17
Monsieur DESLANDE René	N1	LES GRANDS ARBRES - ZA 21	BOUTONNE	8 439	9 000	0	8 439	8 439		0	ASA BOUTONNE	35	VILLEMORIN	17
Monsieur DESLANDE René	N1	SEPT FONDS - ZA 02	BOUTONNE	23 403	30 000	0	23 403	23 403		0	ASA BOUTONNE	30	AULNAY	17
Monsieur DESLANDE René	N1	SEPT FONDS - E 20	BOUTONNE	36 540	40 000	0	36 540	36 540		0	ASA BOUTONNE	60	AULNAY	17
Monsieur DUBOS Christophe	N1	COURDEAU - ZP 2	BOUTONNE	7 310	0	0	0	0		0	NON	8	PUYROLLAND	17
EARL BOISDE	N1	VILLEPOUGE ZW 0030	BOUTONNE	73 717	73 717	0	73 717	73 717		0	ASA BOUTONNE	80	AUMAGNE	17
EARL BOUCARD	N1	LES FRAGNEES - ZH 46 - 1/3 - + RESERVE	BOUTONNE	17 500	13 125	0	8 750	8 750		0	NON	255	PAILLE	17

EXPLOITATION	Ressource	Lieu-dit du Prvt	Bassin de gestion	Volume OUGC de base (= Vol auto 16)	Volume estival demandé 2019	Volume hivernal demandé 2019	Volume estival proposé	Volume estival 2019 autorisé	Volume hivernal proposé	Volume hivernal 2019/2020 autorisé	Adhésion à l'Association	Débit autorisé	Commune du point de prélèvement	Dpt
EARL CELERIER	R	I Houme A 3	BOUTONNE	26 900	27 200	0	26 900	26 900		0	Pré-adhérent	50	TORXE	17
EARL CHEZ BINEAU	N1	CHEZ BINEAU - ZB 140 - source+reserve	BOUTONNE	17 500	25 000	0	17 500	17 500		0	Pré-adhérent	50	LES NOUILLERS	17
SCEA LA RIVIERE	N1	LES ARDILLIERS - LES VARENNES - ZL 3 (ex A 263)	BOUTONNE	30 189	30 189	0	30 189	30 189		0	ASA BOUTONNE	65	BLANZAY-SUR-BOUTONNE	17
SCEA LA RIVIERE	N1	LES EGAUX - ZC30	BOUTONNE	100 311	100 311	0	100 311	100 311		0	ASA BOUTONNE	100	BLANZAY-SUR-BOUTONNE	17
EARL DE LA SAUDRENNE	N1	VILLARCAY - D 477	BOUTONNE	47 589	55 000	0	47 589	47 589		0	ASA BOUTONNE	100	AULNAY	17
EARL DE L'ISLE	R	I Isle AE 7	BOUTONNE	4 080				0		0	NON	40	TORXE	17
EARL DE LOUET	N1	L AUMONERIE - C 436	BOUTONNE	17 500	20 000	0	8 750	8 750		0	NON	100	LOULAY	17
EARL DE MONTRICHARD	N1	LE PRE AUX CHEVAUX - A 1347	BOUTONNE	0	0	0	0	0		0	ASA BOUTONNE	120	VOISSAY	17
EARL DE MONTRICHARD	N1	MONTRICHARD - ZE 124	BOUTONNE	32 202	32 202	0	32 202	32 202		0	ASA BOUTONNE	34	LANDES	17
EARL DE MONTRICHARD	N1	LA SABLIERE - ZD 26	BOUTONNE	48 817	48 817	0	48 817	48 817		0	ASA BOUTONNE	60	TERNANT	17
EARL DENIS BERTIN	N1	LA BORDERIE - LA RICHARDIERE - D 317	BOUTONNE	68 469	68 469	0	68 469	68 469		0	ASA BOUTONNE	48	VARAIZE	17
EARL DES BOISSELAGES	N1	LES BOISSELAGES - ZM 74	BOUTONNE	36 105	36 105	36 105	36 105	36 105		0	ASA BOUTONNE	57	CHERBONNIERES	17
EARL DES BOISSELAGES	N1	LA VERDINIERE - C3 527 - 4e/4	BOUTONNE	35 670	35 670	35 670	35 670	35 670		0	ASA BOUTONNE	60	SAINT-PIERRE-DE-JUILLERS	17
EARL DES BOISSELAGES	N1	LA VERDINIERE - 2/2	BOUTONNE	26 622	26 622	26 622	26 622	26 622		0	ASA BOUTONNE	20	SAINT-PIERRE-DE-JUILLERS	17
EARL DES GROU	N1	LE MARAIS - ZD 4	BOUTONNE	54 114	54 114	0	54 114	54 114		0	ASA BOUTONNE	70	COIVERT	17
EARL DES GROU	N1	LE PAVILLON - LE PINIER - A 768	BOUTONNE	60 465	60 465	0	60 465	60 465		0	ASA BOUTONNE	120	COIVERT	17
EARL DES GROU	N1	LA MAISON BRULEE - C 839	BOUTONNE	78 648	78 648	0	78 648	78 648		0	ASA BOUTONNE	100	SAINT-SEVERIN-SUR-BOUTONNE	17
EARL DES RIVAUELLES	N1	LES VAINES - B 101	BOUTONNE	28 362	28 362	0	28 362	28 362		0	ASA BOUTONNE	50	BLANZAY-SUR-BOUTONNE	17



EXPLOITATION	Ressource	Lieu-dit du Prvt	Bassin de gestion	Volume OUGC de base (= Vol auto 16)	Volume estival demandé 2019	Volume hivernal demandé 2019	Volume estival proposé	Volume estival 2019 autorisé	Volume hivernal proposé	Volume hivernal 2019/2020 autorisé	Adhésion à l'Association	Débit autorisé	Commune du point de prélèvement	Dpt
EARL DU BOISSELAGÉ	N1	BOURG OUEST - AC 268	BOUTONNE	6 205	0	0	0	0		0	NON	20	SAINT-DENIS-DU-PIN	17
EARL DU MOULIN	N1	VILLENOUVELLE - LE CHATEAU - AE 90	BOUTONNE	8 750	8 750	0	8 750	8 750		0	Pré-adhérent	45	LANDES	17
EARL DU MOULIN	N1	VILLENOUVELLE - LE CHATEAU - AE 94	BOUTONNE	8 750	8 750	0	8 750	8 750		0	Pré-adhérent	50	LANDES	17
EARL DU PALUD	N1	LA CRESSONNIERE-CHAMP ENARD ZY 24	BOUTONNE	28 797	0	0	0	0		0	ASA BOUTONNE	75	AULNAY	17
EARL DU PALUD	N1	LE BUREAU - ROCHEROUX - ZY 33	BOUTONNE	26 361	0	0	0	0		0	ASA BOUTONNE	60	AULNAY	17
EARL DU PALUD	N1	LA CRESSONNIERE-LES GROSSES TERRES YA 28	BOUTONNE	27 318	0	0	0	0		0	ASA BOUTONNE	75	AULNAY	17
EARL DU PALUD	N1	LES GROSSES TERRES - YA 26	BOUTONNE	30 711	0	0	0	0		0	ASA BOUTONNE	50	AULNAY	17
EARL DU PRIEURE	N1	LA MARTINIÈRE - LES ROUSSEAUX - AD 153	BOUTONNE	26 326	26 326	0	26 326	26 326		0	ASA BOUTONNE	40	SAINT-DENIS-DU-PIN	17
EARL DUFOUR	R	Le Bourg A 165	BOUTONNE	20 000	15 000	0	10 000	10 000		0	NON	50	ANÉZANT-LA-CHAPELLE	17
EARL ECURIE ARGENTEUIL	N1	L OUCHE DU LOGIS - BOURG OUEST - AB 67	BOUTONNE	76 228	76 228	0	76 228	76 228		0	ASA BOUTONNE	80	LES EGLISES-D'ARGENTEUIL	17
EARL ECURIE ARGENTEUIL	N1	CHETIFS PRES - 234	BOUTONNE	173 478	173 478	0	173 478	173 478		0	ASA BOUTONNE	188	VERVANT	17
EARL FLEUREPI	N1	LES VARENNES - AB 111	BOUTONNE	17 500	20 000	0	8 750	8 750		0	NON	55	SAINT-DENIS-DU-PIN	17
EARL BOISLIVEAU FLORENCE	N1	LE MARAIS POURRI	BOUTONNE	20 000	20 000	0	10 000	10 000		0	NON	60	LA VERGNE	17
EARL FOUGERE	R	GRAND MALVAU - B 353	BOUTONNE	13 000	13 000	1 500	13 000	13 000	1 500	1 500	ASA BOUTONNE	34	BERNAY-SAINT-MARTIN	17
SCEA GARNIER	N1	LA CRIGNOLEE- PRE BOTTEAU	BOUTONNE	59 000	85 308	0	59 000	59 000		0	ASA BOUTONNE	50	LES NOUILLERS	17
EARL GAUTIER	N1	LA DRAGONNERIE - A 346	BOUTONNE	59 769	59 769	0	59 769	59 769		0	ASA BOUTONNE	60	DAMPIERRE-SUR-BOUTONNE	17
EARL GESTREAU	N1	PRE DE LA COUR - F 288	BOUTONNE	42 804	65 000	0	42 804	42 804		0	ASA BOUTONNE	55	SAINT-PIERRE-DE-JUILLERS	17

EXPLOITATION	Ressource	Lieu-dit du Prvt	Bassin de gestion	Volume OUGC de base (= Vol auto 16)	Volume estival demandé 2019	Volume hivernal demandé 2019	Volume estival proposé	Volume estival 2019 autorisé	Volume hivernal proposé	Volume hivernal 2019/2020 autorisé	Adhésion à l'Association	Débit autorisé	Commune du point de prélèvement	Dpt
EARL GOUIGNARD ALAIN	N1	SALBOEUF	BOUTONNE	1 845	1 384	0	923	923		0	NON	45	COIVERT	17
EARL GOUIGNARD ALAIN	N1	BOURG OUEST - LE BROTTÉVIN	BOUTONNE	12 577	9 433	0	6 289	6 289		0	NON	50	COIVERT	17
EARL GOUIGNARD ALAIN	N1	LA ROCHE -	BOUTONNE	3 078	2 309	0	1 539	1 539		0	NON	70	COIVERT	17
EARL GRATADOUX-BOURGADE	N1	CHENEVIERE - C 551	BOUTONNE	88 479	88 479	0	88 479	88 479		0	ASA BOUTONNE	180	DAMPIERRE-SUR-BOUTONNE	17
EARL GRATADOUX-BOURGADE	N1	LE JEU DE LA BOULE - AA 73 - 2/2	BOUTONNE	94 910	94 910	0	94 910	94 910		0	ASA BOUTONNE	95	DAMPIERRE-SUR-BOUTONNE	17
EARL GRATADOUX-BOURGADE	N1	LE JEU DE LA BOULE - AA 73 - 1/2	BOUTONNE	43 507	43 507	0	43 507	43 507		0	ASA BOUTONNE	45	DAMPIERRE-SUR-BOUTONNE	17
EARL GRATADOUX-BOURGADE	Reserve	le gripeau	BOUTONNE	115 000		115 000		0	115 000	115 000	ASA BOUTONNE	Reserve	Dampierre sur Boutonne	17
EARL HENRI	N1	LES METAIRIES - L OUCHE DES PLACES - ZH 122	BOUTONNE	30 972	33 000	0	30 972	30 972		0	ASA BOUTONNE	50	LOIRE-SUR-NIE	17
EARL LA BELLONNIERE	R	Le Petit Pere C 25	BOUTONNE	11 876	20 000	0	11 876	11 876		0	Pré-adhérent	100	SAINT-COUTANT-LE-GRAND	17
EARL LA BELLONNIERE	R	Le Petit Pere C245	BOUTONNE	0	0	0	0	0		0	Pré-adhérent	50	SAINT-COUTANT-LE-GRAND	17
EARL LA BOUTONNE	R	Le Quart d Ecu D 24	BOUTONNE	22 338	22 338	0	22 338	22 338		0	ASA BOUTONNE	40	PUY-DU-LAC	17
EARL LA BOUTONNE	R	Le Pinier ZS 3	BOUTONNE	11 948	11 948	0	11 948	11 948		0	ASA BOUTONNE	40	CHAMPDOLENT	17
EARL LA BREDOIRE	R	Reveillon B 852 1/2	BOUTONNE	57 318	57 318	0	57 318	57 318		0	ASA BOUTONNE	60	NUAILLE-SUR-BOUTONNE	17
EARL LA BREDOIRE	R	Reveillon B 852 2/2	BOUTONNE	0	0	0	0	0		0	ASA BOUTONNE	35	NUAILLE-SUR-BOUTONNE	17
EARL LA BREDOIRE	Reserve	Petit Oulme à Nuailé	BOUTONNE	73 600		0		0		0	ASA BOUTONNE	Reserve	Nuailé sur Boutonne	17
EARL LA FOLATIERE	N1	FIEF DE LA SAUZAIE - AD 146	BOUTONNE	40 020	40 020	0	40 020	40 020		0	ASA BOUTONNE	60	SAINT-DENIS-DU-PIN	17
EARL LA FONTAINE DES ROUSSEAUX	N1	LE PRE AUX CHEVAUX - A 1347	BOUTONNE	37 497	37 497	0	37 497	37 497		0	ASA BOUTONNE	120	VOISSAY	17
EARL LA FONTAINE DES ROUSSEAUX	N1	PRE FETY - LA PRADE - B 118	BOUTONNE	52 983	52 983	0	52 983	52 983		0	ASA BOUTONNE	60	COURCELLES	17

EXPLOITATION	Ressource	Lieu-dit du Prvt	Bassin de gestion	Volume OUGC de base (= Vol auto 16)	Volume estival demandé 2019	Volume hivernal demandé 2019	Volume estival proposé	Volume estival 2019 autorisé	Volume hivernal proposé	Volume hivernal 2019/2020 autorisé	Adhésion à l'Association	Débit autorisé	Commune du point de prélèvement	Dpt
EARL LA FONTAINE DES ROUSSEAUX	N1	PLANTIS DE LA FIE - LES ROUSSEAUX -AD 145	BOUTONNE	43 935	43 935	0	43 935	43 935		0	ASA BOUTONNE	60	SAINT-DENIS-DU-PIN	17
EARL LA FONTAINE DES VEUVES	R	Le Petit Marais A 222	BOUTONNE	23 464	30 000	0	23 464	23 464		0	ASA BOUTONNE	70	SAINT-PARDOULT	17
EARL LA GRANDE METAIRIE	N1	LA GRANDE METAIRIE	BOUTONNE	76 821	76 821	0	76 821	76 821		0	ASA BOUTONNE	90	POURSAY-GARNAUD	17
EARL LA GRANDE METAIRIE	N1	Bourg-Est - ZI	BOUTONNE	21 054	21 054	0	21 054	21 054		0	ASA BOUTONNE	45	PAILLE	17
EARL LA NANCE	N1	VARENNES - B 421	BOUTONNE	17 500	60 000	60 000	17 500	17 500		0	Pré-adhérent	100	SAINT-JULIEN-DE-L'ESCAP	17
EARL LA PIE NOIRE	N1	LES PORTES	BOUTONNE	109 968	125 000	0	109 968	109 968		0	ASA BOUTONNE	100	TERNANT	17
EARL LANDRY	N1	LA FRAGNEE - CHEMIN DES VALLEES - ZD 54	BOUTONNE	17 500	17 500	0	17 500	17 500		0	ASA BOUTONNE	40	NUAILLE-SUR-BOUTONNE	17
EARL LANDRY	N1	LA SAUDRENNE - WC 5 ex:ZB 4	BOUTONNE	17 500	33 800	0	17 500	17 500		0	ASA BOUTONNE	45	LES EGLISES-D'ARGENTEUIL	17
EARL LE CHENE	N1	LES FONTAINES - ZI 28	BOUTONNE	115 884	115 884	0	115 884	115 884		0	ASA BOUTONNE	75	PAILLE	17
EARL LE CHENE	N1	LES GRANDES CHAUMES - ZN 45	BOUTONNE	0	0	0	0	0		0	ASA BOUTONNE	40	VERGNE	17
EARL LE CHENE	N1	LES HAUTS BIGRIS - N 467	BOUTONNE	20 000	20 000	0	20 000	20 000		0	ASA BOUTONNE	40	COIVERT	17
EARL LE MOULIN DE LA LAIGNE	N1	LA LAIGNE	BOUTONNE	19 125	21 000	0	19 125	19 125		0	Pré-adhérent	15	ASNIERES-LA-GIRAUD	17
SCEA LE MOULIN DES VIGNES	N1	LE TURGEAU - LE FIEF CENDREUX - ZM 23	BOUTONNE	20 000	25 000	0	20 000	20 000		0	ASA BOUTONNE	35	BERNAY-SAINT-MARTIN	17
EARL LE MOULIN DU SAULE	N1	CHANTEMERLE -LE PRE GILLET - SD 270	BOUTONNE	47 415	47 415	47 415	47 415	47 415		0	ASA BOUTONNE	60	SAINT-GEORGES-DE-LONGUEPIERRE	17
EARL LE NAUDIN	N1	LOIRESSE NORD 23	BOUTONNE	10 795	10 795	0	10 795	10 795		0	Pré-adhérent	40	NERE	17
EARL LE NID AUX CORNEILLES	R	Luret C 155	BOUTONNE	48 439	50 000	0	48 439	48 439		0	ASA BOUTONNE	80	TONNAY-BOUTONNE	17

EXPLOITATION	Ressource	Lieu-dit du Prvt	Bassin de gestion	Volume OUGC de base (= Vol auto 16)	Volume estival demandé 2019	Volume hivernal demandé 2019	Volume estival proposé	Volume estival 2019 autorisé	Volume hivernal proposé	Volume hivernal 2019/2020 autorisé	Adhésion à l'Association	Débit autorisé	Commune du point de prélèvement	Dpt
EARL LE NID AUX CORNEILLES	N1	LURET - C 270	BOUTONNE	43 065	45 000	0	43 065	43 065		0	ASA BOUTONNE	100	TONNAY-BOUTONNE	17
EARL LE PIGEONNIER	N1	LOUCHE AU VERON - C 32	BOUTONNE	12 540	13 000	0	12 450	12 450		0	Pré-adhérent	60	SAINT-PIERRE-DE-JUILLERS	17
EARL LE PIGEONNIER	N1	LA RICHARDIERE - LE FANAL - ZX 10	BOUTONNE	4 180	4 200	0	4 180	4 180		0	Pré-adhérent	15	VARAIZE	17
EARL LE PIGEONNIER	N1	FIEF DE PERNAUD - ZI 47	BOUTONNE	7 860	8 000	0	7 860	7 860		0	Pré-adhérent	40	SAINT-PIERRE-DE-JUILLERS	17
EARL LE PIGEONNIER	N1	LE GRAND RIBATIERE - ZD 44	BOUTONNE	1 060	800	0	1 060	1 060		0	Pré-adhérent	45	SAINT-MARTIN-DE-JUILLERS	17
EARL LE ROCHER	R	Le Briseau ZW 41 et 44	BOUTONNE	3 382	3 000	0	1 691	1 691		0	NON	40	CABARIOT	17
EARL LE VIEUX TILLEUL	N1	LA REINE - ZR 29 - 1er/2forage	BOUTONNE	20 000	20 000	0	10 000	10 000		0	NON	30	LA BENATE	17
EARL LES 4 VENTS	N1	LA BARDE - ST NICOLAS	BOUTONNE	33 721	0	0	0	0		0	ASA BOUTONNE	20	NERE	17
EARL LES 4 VENTS	N1	LA FRAGNEE - PIECE DU MOULIN A VENT -1/2 -	BOUTONNE	51 330	51 330	0	51 330	51 330		0	ASA BOUTONNE	90	NUAILLE-SUR-BOUTONNE	17
EARL LES 4 VENTS	N1	LA FRAGNEE - CHEMIN DES VALLEE - 2/2	BOUTONNE	33 234	33 234	0	33 234	33 234		0	ASA BOUTONNE	90	NUAILLE-SUR-BOUTONNE	17
EARL LES 4 VENTS	N1	LA CRESSONNIERE - MAT DES CHAUMES - ZY 20	BOUTONNE	10 353	10 353	0	10 353	10 353		0	ASA BOUTONNE	60	AULNAY	17
EARL LES BLES D'OR	N1	COMBES AUX MOINES - ZE 7	BOUTONNE	81 084	81 084	0	81 084	81 084		0	ASA BOUTONNE	60	LES EGLISES-D'ARGENTEUIL	17
EARL LES BLES D'OR	N1	MOTTES CHARBONNIERES - C 39	BOUTONNE	64 989	64 989	0	64 989	64 989		0	ASA BOUTONNE	60	LES EGLISES-D'ARGENTEUIL	17
EARL LES BLES D'OR	N1	POUZOU NORD - A 134	BOUTONNE	40 890	40 890	0	40 890	40 890		0	ASA BOUTONNE	70	LES EGLISES-D'ARGENTEUIL	17
EARL LES BLES D'OR	N1	MOULIN DE LONZAY - A 998	BOUTONNE	85 956	85 956	0	85 956	85 956		0	ASA BOUTONNE	90	SAINTE-PARDOULT	17
EARL LES BLES D'OR	N1	LA COUDRAIE - C 71	BOUTONNE	41 151	41 151	0	41 151	41 151		0	ASA BOUTONNE	70	LES EGLISES-D'ARGENTEUIL	17

EXPLOITATION	Ressource	Lieu-dit du Prvt	Bassin de gestion	Volume OUGC de base (= Vol auto 16)	Volume estival demandé 2019	Volume hivernal demandé 2019	Volume estival proposé	Volume estival 2019 autorisé	Volume hivernal proposé	Volume hivernal 2019/2020 autorisé	Adhésion à l'Association	Débit autorisé	Commune du point de prélèvement	Dpt
EARL LES BUJOLINES	N1	TALBOT - C 659	BOUTONNE	17 500	24 560	0	8 750	8 750		0	NON	120	SAINT-JULIEN-DE-L'ESCAP	17
Monsieur TRICARD Benjamin	N1	VILLOTE - ZC 62	BOUTONNE	85 782	85 782	0	85 782	85 782		0	ASA BOUTONNE	90	SAINT-MARTIN-DE-JUILLERS	17
EARL LES FONTAINES	N1	LE BOURG	BOUTONNE	63 945	63 945	0	63 945	63 945		0	ASA BOUTONNE	60	SAINT-SEVERIN-SUR-BOUTONNE	17
EARL LES FOUGERES	N1	LA VILLE DAI - B 31	BOUTONNE	7 128	14 256	0	7 128	7 128		0	Pré-adhérent	55	COIVERT	17
EARL LES FOUGERES	N1	LA GREVE - A 149	BOUTONNE	10 372	20 744	0	10 372	10 372		0	Pré-adhérent	155	SAINT-MARTIAL	17
EARL LES GRENOUILLES	R	Jappe-Grenouille A 39	BOUTONNE	20 000	20 000		20 000	20 000		0	Pré-adhérent	75	TORXE	17
EARL LES MOULINS	N1	LES MOULINS - A 196 - 2/2	BOUTONNE	30 000	22 500	22 500	15 000	15 000		0	NON	50	ANTEZANT-LA-CHAPELLE	17
EARL LES MOULINS	N1	LES MOULINS - A 196	BOUTONNE	90 000	67 500	67 500	45 000	45 000		0	NON	150	ANTEZANT-LA-CHAPELLE	17
EARL LES SERINS	N1	Serin	BOUTONNE	20 000	15 000	20 000	10 000	10 000		0	NON	20	BREUIL-LA-REORTE	17
EARL LES TROIS M	N1	MOTTES DE L AUBREE - AD 194	BOUTONNE	45 762	45 762	0	45 762	45 762		0	ASA BOUTONNE	50	SAINT-DENIS-DU-PIN	17
EARL LES TROIS M	N1	LA JALLET - AD 17	BOUTONNE	32 190	32 190	0	32 190	32 190		0	ASA BOUTONNE	30	SAINT-DENIS-DU-PIN	17
SCEA LES VERGNES	N1	PAS COUSSOT - ZX 18	BOUTONNE	31 660	30 077	0	30 077	30 077		0	Pré-adhérent	100	LA VERGNE	17
SCEA LES VERGNES	N1	LA ROCARDE - ZX 25	BOUTONNE	36 600	34 770	0	34 770	34 770		0	Pré-adhérent	180	LA VERGNE	17
SCEA LES VERGNES	N1	LA PLANCHE - LA TRICHETERIE - ZX 41	BOUTONNE	9 880	9 386	0	9 386	9 386		0	Pré-adhérent	70	LA VERGNE	17
SCEA LES VERGNES	N1	LA BASSE VERGNE - MOTTES DE PIPONT - ZY 112	BOUTONNE	15 800	15 010	0	15 010	15 010		0	Pré-adhérent	150	LA VERGNE	17
EARL MAINGUET	N1	LA BARRIERE	BOUTONNE	0	0	0	0	0		0	ASA BOUTONNE	100	SAINT-JEAN-D'ANGELY	17
EARL MAINGUET	N1	CASSE A RIVALET-OUCHÉ GAGNE GUERE - ZI 07 - 1/3	BOUTONNE	171 324	171 324	0	171 324	171 324		0	ASA BOUTONNE	250	SAINT-JULIEN-DE-L'ESCAP	17
EARL LA MAISON NEUVE	N1	LES MAINGAUDS - ZK 57 - 1/3 forage	BOUTONNE	115 362	115 362	0	115 362	115 362		0	ASA BOUTONNE	120	COIVERT	17

EXPLOITATION	Ressource	Lieu-dit du Prvt	Bassin de gestion	Volume OUGC de base (= Vol auto 16)	Volume estival demandé 2019	Volume hivernal demandé 2019	Volume estival proposé	Volume estival 2019 autorisé	Volume hivernal proposé	Volume hivernal 2019/2020 autorisé	Adhésion à l'Association	Débit autorisé	Commune du point de prélèvement	Dpt
EARL MARNAY	N1	LA GARENNE - MARNAY - B 835	BOUTONNE	30 015	70 848	0	30 015	30 015		0	ASA BOUTONNE	30	BERNAY-SAINT-MARTIN	17
EARL MARNAY	N1	PIECE DE VINEUIL - ZS 67	BOUTONNE	37 758	58 510	0	37 758	37 758		0	ASA BOUTONNE	42	BERNAY-SAINT-MARTIN	17
EARL MASSE THIERRY	N1	LE PRE CHAUVIN - D 276	BOUTONNE	61 161	61 161	0	61 161	61 161		0	ASA BOUTONNE	60	SAINT-GEORGES-DE-LONGUEPIERRE	17
EARL MICHELET	N1	LES DESLANDES - C 344 a	BOUTONNE	20 000	20 000	500	10 000	10 000	500	500	NON	30	SAINT-PIERRE-DE-JUILLERS	17
EARL PACAUD CHRISTOPHE	N1	SERIN - C 435	BOUTONNE	47 650	53 200	0	47 650	47 650		0	ASA BOUTONNE	80	BREUIL-LA-REORTE	17
EARL PACAUD CHRISTOPHE	N1	VALLEE DE FIGERASSE - AX 15	BOUTONNE	39 350	43 941	0	39 350	39 350		0	ASA BOUTONNE	60	BERNAY-SAINT-MARTIN	17
EARL PACAUD JANNICK	N1	PISSE-GRENOUILLE - ZC 22	BOUTONNE	61 422	61 422	0	61 422	61 422		0	ASA BOUTONNE	60	BERNAY-SAINT-MARTIN	17
EARL PACAUD JANNICK	N1	JOZON - ZA 5	BOUTONNE	0	0	0	0	0		0	ASA BOUTONNE	60	BERNAY-SAINT-MARTIN	17
EARL PELLETIER	N1	LE GRAND COURGEON - 142	BOUTONNE	82 000	118 494	0	82 000	82 000		0	ASA BOUTONNE	130	CHAMPDOLENT	17
EARL PETORIN	N1	LES BELLETS - ZC 050 - 2e/2 FORAGE	BOUTONNE	12 027	12 027	12 027	12 027	12 027		0	Pré-adhérent	15	SAINT-DENIS-DU-PIN	17
EARL PETORIN	N1	LES BELLETS - ZC 50 - 1/2	BOUTONNE	5 473	5 473	5 473	5 473	5 473		0	Pré-adhérent	58	SAINT-DENIS-DU-PIN	17
EARL PIOCHAUD	R	La Freliere ZP 38	BOUTONNE	15 000	25 000	0	15 000	15 000		0	Pré-adhérent	60	ARCHINGEAY	17
EARL POUPARD	N1	LA RISSENDERIE - ZD 14	BOUTONNE	55 332	55 332	0	55 332	55 332		0	ASA BOUTONNE	50	LES EGLISES-D'ARGENTEUIL	17
EARL POUPARD	N1	POUZOU - BOIS DES ANCHAUX - A 913	BOUTONNE	44 196	44 196	0	44 196	44 196		0	ASA BOUTONNE	83	LES EGLISES-D'ARGENTEUIL	17
EARL PROUX	N1	LE BOURG - D 592	BOUTONNE	17 500	17 500		17 500	17 500		0	Pré-adhérent	50	MIGRE	17

EXPLOITATION	Ressource	Lieu-dit du Prvt	Bassin de gestion	Volume OUGC de base (= Vol auto 16)	Volume estival demandé 2019	Volume hivernal demandé 2019	Volume estival proposé	Volume estival 2019 autorisé	Volume hivernal proposé	Volume hivernal 2019/2020 autorisé	Adhésion à l'Association	Débit autorisé	Commune du point de prélèvement	Dpt
EARL PUY CHENIN	R	La Madeleine "Serres" "Cresson" "La Greve"	BOUTONNE	9 129	9 129	0	9 129	9 129		0	Pré-adhérent	50	PUY-DU-LAC	17
EARL PUY CHENIN	R	Puy Chenin D 3	BOUTONNE	10 871	10 871	0	10 871	10 871		0	Pré-adhérent	36	PUY-DU-LAC	17
EARL ROUX	N1	MARAIS DE CHAMPAGNE - AM 19	BOUTONNE	17 500	0	0	0	0		0	NON	60	LA VERGNE	17
EARL SPECIPROD	N1	JAPPE-GRENOUILLE - ZM 5	BOUTONNE	12 000	12 000	12 000	12 000	12 000	3 000	3 000	Pré-adhérent	8	TORXE	17
EARL TOURNAT	N1	PORT NEUF - AD 44	BOUTONNE	17 500	20 000	0	8 750	8 750		0	NON	70	TORXE	17
EARL TRANQUARD	R	La Poltière - Bel Ebat ZC 245	BOUTONNE	6 667	12 000	0	6 667	6 667		0	ASA BOUTONNE	45	CHAMPDOLENT	17
EARL TRANQUARD	R	Marais de Coulon ZP 20	BOUTONNE	44 590	45 000	0	44 590	44 590		0	ASA BOUTONNE	60	ARCHINGEAY	17
EARL VIGIE	N1	PETIT FIEF - ZA 38	BOUTONNE	96 135	85 000	0	85 000	85 000		0	ASA BOUTONNE	175	VERVANT	17
EARL Y A QUE NOUS	N1	PRE PAGEAU - B 1242	BOUTONNE	108 367	136 155	0	108 367	108 367		0	ASA BOUTONNE	260	ASNIERES-LA-GIRAUD	17
EARL Y A QUE NOUS	N1	LALEU - C 236 - 2e/2 FORAGE	BOUTONNE	28 633	36 000	0	28 633	28 633		0	ASA BOUTONNE	90	SAINT-HILAIRE-DE-VILLEFRANCHE	17
Monsieur EMARD Frédéric	N1	LA MARQUETTERIE - PRE MARAIS - C 938	BOUTONNE	3 910	3 910	2 000	1 955	1 955	2 000	2 000	NON	15	SAINT-JULIEN-DE-L'ESCAP	17
Monsieur EMARD Frédéric	N1	TALBOT - LE PRE MARAIS - C 902	BOUTONNE	1 700	1 700	1 000	850	850	1 000	1 000	NON	8	SAINT-JULIEN-DE-L'ESCAP	17
Monsieur EMARD Janick	N1	CHANTEMERLIERE - FIEF DU BREUIL	BOUTONNE	9 607	10 000	2 000	9 607	9 607	2 000	2 000	ASA BOUTONNE	22	CONTRE	17
Monsieur FETIVEAUD Jérôme	N1	TERRES FORTES - LA BORDERIE - C 155	BOUTONNE	13 024	20 000	100	6 512	6 512	100	100	NON	20	NANTILLE	17
GAEC DE BARBEAU	N1	CHAGNEES	BOUTONNE	43 761	43 761	0	43 761	43 761		0	ASA BOUTONNE	30	BERNAY-SAINT-MARTIN	17
GAEC CHANTE-OISEAU	N1	LES CHIRONS - ZD 07	BOUTONNE	870	870		870	870		0	ASA BOUTONNE	80	AULNAY	17

EXPLOITATION	Ressource	Lieu-dit du Prvt	Bassin de gestion	Volume OUGC de base (= Vol auto 16)	Volume estival demandé 2019	Volume hivernal demandé 2019	Volume estival proposé	Volume estival 2019 autorisé	Volume hivernal proposé	Volume hivernal 2019/2020 autorisé	Adhésion à l'Association	Débit autorisé	Commune du point de prélèvement	Dpt
GAEC CHANTE-OISEAU	N1	PALUD	BOUTONNE	31 581	31 581		31 581	31 581		0	ASA BOUTONNE	30	AULNAY	17
GAEC CHANTE-OISEAU	N1	LA SILAUDRIE - PRE BOUCHARD - A 884	BOUTONNE	870	870		870	870		0	ASA BOUTONNE	60	AULNAY	17
GAEC DE LA ROBERTIERE	R	Les Charpeaux ZS 30	BOUTONNE	5 982	5 982	0	5 982	5 982		0	ASA BOUTONNE	80	CHAMPDOLENT	17
GAEC DE LA ROBERTIERE	R	Les Reguins	BOUTONNE	3 746	3 746	0	3 746	3 746		0	ASA BOUTONNE	60	CHAMPDOLENT	17
GAEC DE LA ROBERTIERE	R	La Grolliere ZC 60	BOUTONNE	53 336	53 336	0	53 336	53 336		0	ASA BOUTONNE	55	PUY-DU-LAC	17
GAEC DE LA ROBERTIERE	R	Marais du Quart d Ecu D 41	BOUTONNE	8 485	8 485	0	8 485	8 485		0	ASA BOUTONNE	55	PUY-DU-LAC	17
GAEC DE LA ROBERTIERE	R	La Vacherie ZK 58	BOUTONNE	95 241	95 241	0	95 241	95 241		0	ASA BOUTONNE	100	PUY-DU-LAC	17
GAEC LES BREEDERS	R	Coulon ZP 62	BOUTONNE	22 166	25 000	0	22 166	22 166		0	ASA BOUTONNE	50	ARCHINGEAY	17
GAEC LES BREEDERS	R	Champ du Puits C 157	BOUTONNE	26 840	30 000	0	26 840	26 840		0	ASA BOUTONNE	65	LES NOUILLERS	17
GAEC LES BREEDERS	R	Les Epinards ZN 506	BOUTONNE	23 117	25 000	0	23 117	23 117		0	ASA BOUTONNE	65	LES NOUILLERS	17
GAEC LES BREEDERS	Reserve	la malette aux Nouillers	BOUTONNE	24 000		25 000		0	24 000	24 000	ASA BOUTONNE	Reserve	Nouillers	17
GAEC DU MOULIN	N1	TERRE DE LA MOTTE - ZB 27	BOUTONNE	2 784	2 784	0	2 784	2 784		0	ASA BOUTONNE	40	VILLEMORIN	17
GAEC DU MOULIN	N1	LES SABLONS	BOUTONNE	39 672	39 672	0	39 672	39 672		0	ASA BOUTONNE	40	AULNAY	17
GAEC DU MOULIN	N1	LA GARENNE - D 977	BOUTONNE	27 840	27 840	0	27 840	27 840		0	ASA BOUTONNE	40	VILLEMORIN	17
GAEC DU MOULIN	N1	LE CORMIER - ZA 6	BOUTONNE	47 067	47 067	0	47 067	47 067		0	ASA BOUTONNE	65	AULNAY	17
GAEC DU PAULOWNIA	N1	JOZON - LES CHETIVES FRAGNEES- ZL 14	BOUTONNE	34 330	34 330	0	34 330	34 330		0	ASA BOUTONNE	50	BERNAY-SAINT-MARTIN	17
GAEC DU PONT ROUGE	R	Trezence D 542	BOUTONNE	17 438	25 000	0	17 438	17 438		0	Pré-adhérent	80	SAINT-LOUP	17
GAEC DU PONT ROUGE	N1	LES GRANDS ARBRES - AB 199	BOUTONNE	10 560	20 000	0	10 560	10 560		0	Pré-adhérent	70	SAINT-DENIS-DU-PIN	17
EARL DU VIVIER	N1	LES TOUCHES - LE VIVIER -AD 64- RESERVE	BOUTONNE	20 000	20 000	20 000	10 000	10 000		0	NON	50	LANDES	17



EXPLOITATION	Ressource	Lieu-dit du Prvt	Bassin de gestion	Volume OUGC de base (= Vol auto 16)	Volume estival demandé 2019	Volume hivernal demandé 2019	Volume estival proposé	Volume estival 2019 autorisé	Volume hivernal proposé	Volume hivernal 2019/2020 autorisé	Adhésion à l'Association	Débit autorisé	Commune du point de prélèvement	Dpt
EARL DUPONT	N1	PRE DU CHAI - C 530 - 1/2	BOUTONNE	17 500	17 500	0	17 500	17 500		0	Pré-adhérent	50	CHERBONNIERES	17
GAEC LA RESERVE	N1	VALLEE DE VINAUZART - LA NOUGEREE	BOUTONNE	19 063	14 297	19 063	9 532	9 532		0	NON	150	SAINT-MANDE-SUR-BREDOIRE	17
GAEC LA RESERVE	Reserve	La Nougère à St Mandé	BOUTONNE	128 000		160 000		0	128 000	128 000	NON	Reserve	St Mandé	17
EARL MORILLON SEBASTIEN	N1	LA METAIRIE - TERRES FORTES - C 154 - 1/2	BOUTONNE	55 148	70 000	0	55 148	55 148		0	ASA BOUTONNE	55	NANTILLE	17
GAEC LE CLOU	R	I Autruere ZC 20	BOUTONNE	11 945	20 000	0	11 945	11 945		0	Pré-adhérent	60	LUSSANT	17
EARL LE FIEF DES CIGOGNES	R	Montravail ZC 37	BOUTONNE	15 000	15 000	0	15 000	15 000		0	Pré-adhérent	50	LUSSANT	17
GAEC LE GRAND PERE	R	Les Roux B 781	BOUTONNE	23 630	23 630	0	23 630	23 630		0	ASA BOUTONNE	50	SAINT-COUTANT-LE-GRAND	17
GAEC LOGIS COURPETEAU	N1	GALANCHAT - FIEF DU CHEMIN NEUF - ZO 25	BOUTONNE	33 234	40 000	40 000	33 234	33 234		0	ASA BOUTONNE	30	SAINT-PIERRE-DE-JUILLERS	17
GAEC LE LOGIS DE LA RICHARDIERE	N1	LA RICHARDIERE	BOUTONNE	48 981	38 400	0	38 400	38 400		0	ASA BOUTONNE	45	VARAIZE	17
GAEC LE LOGIS DE LA RICHARDIERE	N1	LA RICHARDIERE - ZX 25	BOUTONNE	50 982	75 360	0	61 563	61 563		0	ASA BOUTONNE	80	VARAIZE	17
EARL LE PUY AU CLERC	N1	Les Doutres	BOUTONNE	14 157	14 157	0	14 157	14 157		0	ASA BOUTONNE	50	VARAIZE	17
EARL LE PUY AU CLERC	N1	PONT ACHARD - ZK 17	BOUTONNE	42 804	42 804	0	42 804	42 804		0	ASA BOUTONNE	72	VARAIZE	17
EARL LE PUY AU CLERC	N1	MOULIN NEUF- GRANDES RONCHERES - A 47	BOUTONNE	191 835	191 835	0	191 835	191 835		0	ASA BOUTONNE	165	VARAIZE	17
EARL LE PUY AU CLERC	N1	PRE DE LA METAIRIE - ZE 27	BOUTONNE	63 684	63 684	0	63 684	63 684		0	ASA BOUTONNE	85	VARAIZE	17
GAEC LES FONTAINES ROMAINES	R	I Aiguille AE 11	BOUTONNE	20 302	20 302	0	20 302	20 302		0	ASA BOUTONNE	60	TONNAY-BOUTONNE	17
GAEC LES FONTAINES ROMAINES	N1	LES NOUETTES - ZK 86	BOUTONNE	72 092	72 092	1 000	72 092	72 092	1 000	1 000	ASA BOUTONNE	60	ARCHINGEAY	17

EXPLOITATION	Ressource	Lieu-dit du Prvt	Bassin de gestion	Volume OUGC de base (= Vol auto 16)	Volume estival demandé 2019	Volume hivernal demandé 2019	Volume estival proposé	Volume estival 2019 autorisé	Volume hivernal proposé	Volume hivernal 2019/2020 autorisé	Adhésion à l'Association	Débit autorisé	Commune du point de prélèvement	Dpt
GAEC PLAIRE-MASSONNET	R	Le Pinier B 218	BOUTONNE	43 600	40 000	0	40 000	40 000		0	ASA BOUTONNE	60	LES NOUILLERS	17
GAEC PLAIRE-MASSONNET	N1	LE PAS DU PRE - B 202	BOUTONNE	10 560	2 000	0	2 000	2 000		0	ASA BOUTONNE	45	LES NOUILLERS	17
GAEC PLAIRE-MASSONNET	N1	LE PINIER - B 239- SOURCE+RESERVE 1800 m3	BOUTONNE	45 840	70 000	0	58 000	58 000		0	ASA BOUTONNE	30	LES NOUILLERS	17
Monsieur HERAUD Thierry	N1	LES FONTAINES - B 664	BOUTONNE	20 000	0	0	0	0		0	NON	50	LOIRE-SUR-NIE	17
Monsieur HIDREAU Christophe	N1	LA SAUZAIE - ZA 36 - + RESERVE	BOUTONNE	57 507	57 500	0	57 500	57 500		0	ASA BOUTONNE	95	DAMPIERRE-SUR-BOUTONNE	17
Monsieur JAUNAS Pascal	R	Prairie Clairault, "Les Varennes" et "Revardiere"	BOUTONNE	12 090	12 090	0	12 090	12 090		0	ASA BOUTONNE	40	LUSSANT	17
Monsieur JAUNAS Franck	R	La Metairie du Fresne B 144	BOUTONNE	8 020	15 238	0	8 020	8 020		0	Pré-adhérent	100	PUY-DU-LAC	17
Monsieur JAUNAS Franck	R	La Croisatiere ZE 22	BOUTONNE	6 900	13 110	0	6 900	6 900		0	Pré-adhérent	45	LUSSANT	17
Monsieur JAUNAS Franck	R	La Revardiere ZD 11	BOUTONNE	5 080	9 652	0	5 080	5 080		0	Pré-adhérent	30	LUSSANT	17
Madame JAUNEAU Pascale	N1	Plainpoint	BOUTONNE	15 400	20 000	0	15 400	15 400		0	ASA BOUTONNE	18	SAINT-JEAN-D'ANGELY	17
Monsieur KAWKA Olivier	N1	LA GRANGE - AC 92	BOUTONNE	20 000	25 000	0	10 000	10 000		0	NON	85	COURCELLES	17
Monsieur MAISSANT Romain	N1	MONDEVIS - ZB 68	BOUTONNE	5 041	5 041	0	5 041	5 041		0	ASA BOUTONNE	115	SAINT-MARTIN-DE-JUILLERS	17
Monsieur MAISSANT Romain	N1	LES PATUREAUX - LE BREILLAT	BOUTONNE	34 104	34 104	0	34 104	34 104		0	ASA BOUTONNE	45	CHERBONNIERES	17
Monsieur MAISSANT Romain	N1	CHEZ GANNE - ZC 43	BOUTONNE	52 026	52 026	0	52 026	52 026		0	ASA BOUTONNE	80	PAILLE	17
Monsieur MAUDET Francis	N1	LA PLANCHE - AK 297	BOUTONNE	17 500	0	0	0	0		0	NON	80	LA VERGNE	17
Monsieur MICHAUD Christophe	R	Le Chatelet CO 227- "Cresson" ZI 10	BOUTONNE	7 013	7 013	0	7 013	7 013		0	ASA BOUTONNE	40	SAINT-COUTANT-LE-GRAND	17
Monsieur MICHAUD Christophe	R	Port des Tourneaux C 0057	BOUTONNE	29 092	29 092	0	29 092	29 092		0	ASA BOUTONNE	40	SAINT-COUTANT-LE-GRAND	17
Monsieur MICHENEAU Claude	N1	LA PRAIE - ZR 58	BOUTONNE	6 460	13 000	0	6 460	6 460		0	Pré-adhérent	45	VARAIZE	17

EXPLOITATION	Ressource	Lieu-dit du Prvt	Bassin de gestion	Volume OUGC de base (= Vol auto 16)	Volume estival demandé 2019	Volume hivernal demandé 2019	Volume estival proposé	Volume estival 2019 autorisé	Volume hivernal proposé	Volume hivernal 2019/2020 autorisé	Adhésion à l'Association	Débit autorisé	Commune du point de prélèvement	Dpt
Monsieur MINEAU Fabrice	R	Parc Bury	BOUTONNE	5 714	5 714	0	5 714	5 714		0	ASA BOUTONNE	50	SAINT-COUTANT-LE-GRAND	17
Monsieur MINEAU Fabrice	R	La Motte C 505	BOUTONNE	48 053	48 053	0	48 053	48 053		0	ASA BOUTONNE	50	SAINT-COUTANT-LE-GRAND	17
Monsieur MONCAUT Daniel	R	Marais de la Siraye E 3	BOUTONNE	15 000				0		0	NON	150	PUY-DU-LAC	17
Madame MUNSCH Josette	R	Cresson DN 585	BOUTONNE	35 672	35 672	35 672	35 672	35 672		0	ASA BOUTONNE	50	PUY-DU-LAC	17
Monsieur PACAUD François	N1	LA QUENEUCHERIE - ZK 44 - 2e/2 FORAGE	BOUTONNE	13 275	13 000	0	6 638	6 638		0	NON	100	COVERT	17
Monsieur PASSEBON Pascal	N1	LES AGATIS - ZE 42	BOUTONNE	6 177	6 177	0	6 177	6 177		0	ASA BOUTONNE	40	MIGRE	17
Monsieur PASSEBON Pascal	N1	Sur le Marais - D 393	BOUTONNE	53 418	53 418	50	53 418	53 418	50	50	ASA BOUTONNE	60	MIGRE	17
Monsieur PILET Dimitri	R	Serres N° 1 D 793	BOUTONNE	18 269	19 000	19 000	18 269	18 269		0	ASA BOUTONNE	70	PUY-DU-LAC	17
Monsieur PILET Dimitri	R	Serres N° 2 D 530	BOUTONNE	1 299	1 300	1 300	1 299	1 299		0	ASA BOUTONNE	45	PUY-DU-LAC	17
Monsieur PILET Dimitri	R	La Greve D 282 b	BOUTONNE	47 015	48 000	48 000	47 015	47 015		0	ASA BOUTONNE	85	PUY-DU-LAC	17
Monsieur PILET Dimitri	N1	LA GREVE - 1/2	BOUTONNE	53 853	54 000	54 000	53 853	53 853		0	ASA BOUTONNE	120	PUY-DU-LAC	17
Monsieur PILET Dimitri	R	Les Herards B 444	BOUTONNE	18 652	19 000	19 000	18 652	18 652		0	ASA BOUTONNE	60	PUY-DU-LAC	17
Monsieur POULAILLEAU Eric	N1	LES VARENNES - AB 115	BOUTONNE	20 000	40 000	0	20 000	20 000		0	Pré-adhérent	60	SAINT-DENIS-DU-PIN	17
Monsieur QUETIER Patrice	R	La Metairie B 721	BOUTONNE	26 671	35 000	0	13 336	13 336		0	NON	90	SAINT-COUTANT-LE-GRAND	17
Madame RALITE Francine	N1	CASSERONS - ZD 76	BOUTONNE	16 152	15 000	0	8 076	8 076		0	NON	20	NANTILLE	17
Monsieur RENAUD Jean-Marie	R	Le Chatelet C 295 et" Fief du Puy Chenin" D 227- ZH 19	BOUTONNE	15 100	20 000	0	15 100	15 100		0	ASA BOUTONNE	50	SAINT-COUTANT-LE-GRAND	17
Madame RENAUD Monique	N1	MAISONNEUVE - A 94	BOUTONNE	33 366	33 366	33 366	33 366	33 366		0	ASA BOUTONNE	80	SAINT-PARDOULT	17
Monsieur RENAUD Max	N1	LE MOULIN A DRAP - B 309	BOUTONNE	156 874	156 874	156 874	156 874	156 874		0	ASA BOUTONNE	130	SAINT-PARDOULT	17
Monsieur RIFFAUD Denis	N1	LA ROUARDERIE - B 532 - 1er/2 + RESERVE	BOUTONNE	16 000	20 000	20 000	16 000	16 000		0	ASA BOUTONNE	35	BERNAY-SAINT-MARTIN	17

EXPLOITATION	Ressource	Lieu-dit du Prvt	Bassin de gestion	Volume OUGC de base (= Vol auto 16)	Volume estival demandé 2019	Volume hivernal demandé 2019	Volume estival proposé	Volume estival 2019 autorisé	Volume hivernal proposé	Volume hivernal 2019/2020 autorisé	Adhésion à l'Association	Débit autorisé	Commune du point de prélèvement	Dpt
Madame ROUMANTEAU Sylvie	N1	CHAMP DU DOGNON - ZB 14	BOUTONNE	23 925	23 925	0	23 925	23 925		0	ASA BOUTONNE	30	VILLEMORIN	17
Madame ROUMANTEAU Sylvie	N1	GRANDS PRES DE LA TOUCHE - ZC 65	BOUTONNE	15 921	15 921	0	15 921	15 921		0	ASA BOUTONNE	35	VILLEMORIN	17
Monsieur ROUSSEAU Laurent	N1	LES PAVAGEAUX - BOIS GAUTIER - ZM 218	BOUTONNE	20 000	30 000	0	20 000	20 000		0	Pré-adhérent	42	ARCHINGEAY	17
Monsieur SALMON Frédéric	N1	LES EPINETTES - LE PUY DE BRETTE ZE 72 b	BOUTONNE	12 835	12 835	0	12 835	12 835		0	ASA BOUTONNE	25	SAINT-PIERRE-DE-JUILLERS	17
Monsieur SALMON Frédéric	N1	LES GERMONDS NORD - A 608 SOURCE+RESERVE	BOUTONNE	20 740	20 740	0	20 740	20 740		0	ASA BOUTONNE	85	VERVANT	17
Monsieur SANSON Hervé	N1	PRES JAUZIN - ZT 7 - 1er/2 forage	BOUTONNE	32 277	32 277	0	32 277	32 277		0	ASA BOUTONNE	60	AULNAY	17
Monsieur SANSON Hervé	N1	PRE JAULIN - ZT 7 - 2e/2 forage	BOUTONNE	21 576	0	0	0	0		0	ASA BOUTONNE	40	AULNAY	17
Monsieur SANSON Hervé	N1	PUITS DE LUSIGNAN - ZO 45 - 1/2	BOUTONNE	117 702	90 000	0	90 000	90 000		0	ASA BOUTONNE	100	AULNAY	17
Monsieur SANSON Hervé	N1	PALUD - ZK 39	BOUTONNE	47 995	47 995	0	47 995	47 995		0	ASA BOUTONNE	100	AULNAY	17
Monsieur SANSON Hervé	N1	PLAISANCES - ZI 28	BOUTONNE	93 110	93 110	0	93 110	93 110		0	ASA BOUTONNE	180	AULNAY	17
SARL LES 5 Q	N1	MILGODET	BOUTONNE	20 000	30 000	0	20 000	20 000		0	Pré-adhérent	70	TONNAY-BOUTONNE	17
SARL MARTINET FRÈRES	R	Les Barrières "Charpeau"	BOUTONNE	9 350	12 000	12 000	4 675	4 675		0	NON	60	CHAMPDOLENT	17
SARL TESSONNEAU	N1	LES CHARRAUDS - ZR 487 + RESERVE	BOUTONNE	72 948	72 948	0	72 948	72 948		0	ASA BOUTONNE	60	LES NOUILLERS	17
Monsieur SAUNIER Romuald	N1	SALBOEUF - ZI 104	BOUTONNE	17 500	13 125	0	8 750	8 750		0	NON	45	COVERT	17
SCEA ARDOUIN-GRELET	N1	LES BOUCHAUDS - ZV 57 - 2e/2 FORAGE	BOUTONNE	55 167	55 167	0	55 167	55 167		0	ASA BOUTONNE	50	NERE	17
SCEA ARDOUIN-GRELET	N1	LES BOUCHAUDS - ZV 57 - 1er/2 FORAGE	BOUTONNE	15 899	15 899	0	15 899	15 899		0	ASA BOUTONNE	90	NERE	17
SCEA ARDOUIN-GRELET	N1	LE CORMIER - ZA 6	BOUTONNE	29 728	29 728	0	29 728	29 728		0	ASA BOUTONNE	70	AULNAY	17
SCEA ARDOUIN-GRELET	Reserve	PAIN GAGNE - ZA 57	BOUTONNE	35 000		35 000		0	35 000	35 000	ASA BOUTONNE	Reserve	VILLEMORIN	17

EXPLOITATION	Ressource	Lieu-dit du Prvt	Bassin de gestion	Volume OUGC de base (= Vol auto 16)	Volume estival demandé 2019	Volume hivernal demandé 2019	Volume estival proposé	Volume estival 2019 autorisé	Volume hivernal proposé	Volume hivernal 2019/2020 autorisé	Adhésion à l'Association	Débit autorisé	Commune du point de prélèvement	Dpt
SCEA COUILLEAUD	N1	LES BOISINIERES - B 218	BOUTONNE	17 500	0	0	0	0		0	NON	70	TORXE	17
SCEA DE CHANTEMERLE LES SUIRES	R	Logis de Chauvin ZO 114	BOUTONNE	6 375	0	0	0	0		0	Pré-adhérent	40	CHANTEMERLE-SUR-LA-SOIE	17
SCEA DE LA GREVE	N1	LA VILLE DAI - B 31	BOUTONNE	7 128	7 128	0	7 128	7 128		0	Pré-adhérent	55	COIVERT	17
SCEA DE LA GREVE	N1	LA GREVE - A 149	BOUTONNE	10 372	10 372	0	10 372	10 372		0	Pré-adhérent	155	SAINT-MARTIAL	17
Madame FERRE Jennifer	N1	BEAU REGARD - AH 342	BOUTONNE	13 175	13 175	0	13 175	13 175		0	Pré-adhérent	25	LANDES	17
SCEA LE FIEF DE COIVERT	N1	LE GRAND PRE - ZD 66	BOUTONNE	43 578	43 578	0	43 578	43 578		0	ASA BOUTONNE	107	COIVERT	17
SCEA LE FIEF DE COIVERT	N1	VIEILLE BOUTONNE - B 1083	BOUTONNE	0	0	0	0	0		0	ASA BOUTONNE	100	COIVERT	17
SCEA LE FIEF DE COIVERT	N1	LE BOURG - parcelle 757	BOUTONNE	156 991	156 991	0	156 991	156 991		0	ASA BOUTONNE	270	COIVERT	17
SCEA FUMOLEAU	N1	VILLE DES EAUX - LA SABLIERE - ZA 19	BOUTONNE	27 753	30 000	0	27 753	27 753		0	ASA BOUTONNE	40	DAMPIERRE-SUR-BOUTONNE	17
SCEA GOBIN	N1	BOURGNEUF - AB 109	BOUTONNE	14 875	14 875	0	7 437	7 437		0	NON	35	SAINT-DENIS-DU-PIN	17
SCEA GRATADOUX BELLINEAU	N1	GATEAU - A 97	BOUTONNE	7 000	6 500	0	3 500	3 500		0	NON	115	BLANZAY-SUR-BOUTONNE	17
SCEA GRATADOUX BELLINEAU	N1	PIECE D ENCREVE - A482 (ex A 99)	BOUTONNE	29 400	27 000	0	14 700	14 700		0	NON	180	BLANZAY-SUR-BOUTONNE	17
SCEA GROLLET JSL	N1	LE PETIT BOIS - C 202	BOUTONNE	87 696	87 696	0	87 696	87 696		0	ASA BOUTONNE	45	LES EGLISES-D'ARGENTEUIL	17
SCEA LA CAVATERIE	N1	Les Verrieres - ZD 34	BOUTONNE	7 395	7 395	0	3 698	3 698		0	NON	60	MIGRE	17
SCEA LA CAVE	N1	MONDEVIS - ZB 68	BOUTONNE	9 701	0	0	0	0		0	NON	85	SAINT-MARTIN-DE-JUILLERS	17
SCEA LA CAVE	N1	SAUDRENNE - WC 33	BOUTONNE	10 980	0	0	0	0		0	NON	80	LES EGLISES-D'ARGENTEUIL	17
SCEA LA FINELIERE	R	Le Logis de la Fineliere ZC 60 1/2	BOUTONNE	9 299	32 955	0	9 299	9 299		0	Pré-adhérent	50	SAINT-COUTANT-LE-GRAND	17
SCEA LA FINELIERE	R	Le Logis de la Fineliere ZC 60 2/2	BOUTONNE	3 144	3 144	0	3 144	3 144		0	Pré-adhérent	50	SAINT-COUTANT-LE-GRAND	17
SCEA LA FINELIERE	N1	LE FOSSE DE LA DONE - ZB 31	BOUTONNE	8 020	10 025	0	8 020	8 020		0	Pré-adhérent	70	PUY-DU-LAC	17

EXPLOITATION	Ressource	Lieu-dit du Prvt	Bassin de gestion	Volume OUGC de base (= Vol auto 16)	Volume estival demandé 2019	Volume hivernal demandé 2019	Volume estival proposé	Volume estival 2019 autorisé	Volume hivernal proposé	Volume hivernal 2019/2020 autorisé	Adhésion à l'Association	Débit autorisé	Commune du point de prélèvement	Dpt
SCEA LA FONTAINE BLANCHE	N1	LE TREJEAU - GRANDE RIVIERE - ZK 41	BOUTONNE	11 366	0	0	0	0		0	ASA BOUTONNE	20	SAINT-PIERRE-DE-JUILLERS	17
SCEA LA FONTAINE BLANCHE	N1	VILLOTTE - ZC 68	BOUTONNE	88 916	88 916	0	88 916	88 916		0	ASA BOUTONNE	100	SAINT-MARTIN-DE-JUILLERS	17
SCEA LE LOGIS DE PAILLE	N1	LES RENTES - ZD 8	BOUTONNE	22 066	16 550	0	11 033	11 033		0	NON	225	PAILLE	17
SCEA LE LOGIS DE PAILLE	N1	SUR LE GRAND MARAIS - ZA 16 - 1/2 forage	BOUTONNE	7 313	0	0	0	0		0	NON	190	LES EGLISES-D'ARGENTEUIL	17
SCEA LE PAC	N1	LA JALLET - AD 124	BOUTONNE	126 585	169 747	0	126 585	126 585		0	ASA BOUTONNE	310	SAINT-DENIS-DU-PIN	17
SCEA DES PERRIERES	N1	LES PERRIERES - ZE 5	BOUTONNE	55 854	55 854	0	55 854	55 854		0	ASA BOUTONNE	80	COIVERT	17
SCEA DES PERRIERES	N1	LES HAUTS BIGRIS - ZD 55 2/2	BOUTONNE	48 459	48 459	0	48 459	48 459		0	ASA BOUTONNE	110	COIVERT	17
SCEA DES PERRIERES	N1	LES PERRIERES - ZI 76	BOUTONNE	61 596	61 596	0	61 596	61 596		0	ASA BOUTONNE	50	COIVERT	17
SCEA LES PETITS BOIS	Reserve	ZW 9 sur la Vergne	BOUTONNE	80 000		80 000		0	80 000	80 000	NON	Reserve	La vergne	17
SCEA LES PETITS BOIS	N1	LE TAROUILLAC - ZE 43 - 2/2	BOUTONNE	8 527	8 101	0	8 101	8 101		0	Pré-adhérent	35	LA VERGNE	17
SCEA LES TERRES DES PRES CLOS	N1	LA BASSE VERGNE - MOTTES DE PIPONT - ZY 112	BOUTONNE	40 969	40 969	0	40 969	40 969		0	ASA BOUTONNE	150	LA VERGNE	17
SCEA LES TROIS CEDRES	N1	LES QUATRE AGERS - ZC 32	BOUTONNE	50 373	50 373	0	50 373	50 373		0	ASA BOUTONNE	80	COIVERT	17
SCEA MEROROC	N1	PRE DE COURJON - WA 14	BOUTONNE	46 545	46 545	46 545	46 545	46 545		0	ASA BOUTONNE	65	SAINT-PIERRE-DE-JUILLERS	17
SCEA PINSARD	N1	VALLEE LAMBERT-LES MARCHETEAUX	BOUTONNE	42 685	42 685	42 685	42 685	42 685		0	ASA BOUTONNE	70	LES EGLISES-D'ARGENTEUIL	17
SCEA PINSARD	N1	BRIE - PRES GIGNET - D 16	BOUTONNE	6 762	8 000	8 000	6 762	6 762		0	ASA BOUTONNE	70	AULNAY	17
SCEA PINSARD	N1	LE LAVOIR - FRAGNE - AH 43	BOUTONNE	25 079	25 079	25 079	25 079	25 079		0	ASA BOUTONNE	50	LES EGLISES-D'ARGENTEUIL	17
SCEA PINSARD	N1	Prairies de Varennes - La Groie - ZR 87	BOUTONNE	78 224	78 224	78 224	78 224	78 224		0	ASA BOUTONNE	65	VARAIZE	17

EXPLOITATION	Ressource	Lieu-dit du Prvt	Bassin de gestion	Volume OUGC de base (= Vol auto 16)	Volume estival demandé 2019	Volume hivernal demandé 2019	Volume estival proposé	Volume estival 2019 autorisé	Volume hivernal proposé	Volume hivernal 2019/2020 autorisé	Adhésion à l'Association	Débit autorisé	Commune du point de prélèvement	Dpt
SCEA PINSARD	N1	LES FONTAINES - ZO 9	BOUTONNE	18 281	25 000	25 000	18 281	18 281		0	ASA BOUTONNE	15	LES EGLISES-D'ARGENTEUIL	17
SCEA DE TERNANT	N1	LES VARENNES - B 592	BOUTONNE	4 437	4 437	0	4 437	4 437		0	ASA BOUTONNE	20	SAINT-JULIEN-DE-L'ESCAP	17
SCEA DE TERNANT	N1	LES SOURDIS - A 468	BOUTONNE	36 088	36 088	0	36 088	36 088		0	ASA BOUTONNE	45	SAINT-JULIEN-DE-L'ESCAP	17
SCEA DE TERNANT	N1	LES PORTES - PRE PITARD - A 316 - 4e/4	BOUTONNE	83 046	83 046	0	83 046	83 046		0	ASA BOUTONNE	320	TERNANT	17
SCEA DE TERNANT	N1	LE LOGIS DE TERNANT - ZC 11	BOUTONNE	63 227	63 227	0	63 227	63 227		0	ASA BOUTONNE	130	TERNANT	17
SCEA DE TERNANT	N1	PRE DE LA BORDERIE - C 662	BOUTONNE	13 237	13 237	0	13 237	13 237		0	ASA BOUTONNE	55	SAINT-JEAN-D'ANGELY	17
SCEA VILLE DES EAUX	R	Ville-des-Eaux A 1303	BOUTONNE	20 000				0		0	ASA BOUTONNE	40	DAMPIERRE-SUR-BOUTONNE	17
SCEA VILLE DES EAUX	R	Ville des Eaux 1/2	BOUTONNE	55 339				0		0	NON	240	SECONDIGNE SUR BELLE	79
SCEA VILLE DES EAUX	R	Ville des Eaux 2/2	BOUTONNE	0				0		0	NON	40	LE VERT	79
SCEA VILLE DES EAUX	R	Pres de lieu	BOUTONNE	0				0		0	NON	120	CHIZE	79
Monsieur SURET Luc	N1	LES VERRIERES - ZD 38	BOUTONNE	11 305	15 000	0	11 305	11 305		0	Pré-adhérent	134	MIGRE	17
Madame TABUTEAU Patricia	R	La Monardiere C 0088	BOUTONNE	20 000	21 000	0	20 000	20 000		0	Pré-adhérent	50	SAINT-COUTANT-LE-GRAND	17
Monsieur TERRADE Karl	N1	LES FONTAINES - ZI 32	BOUTONNE	20 000	15 000	0	10 000	10 000		0	NON	45	PAILLE	17
Monsieur TEXIER Frederic	N1	TERRE DE LA LA FLAMANCHERIE - B 616	BOUTONNE	13 100	13 000	0	6 550	6 550		0	NON	40	MIGRE	17
Monsieur TURPEAU Bruno	N1	LE TRICHOLET - A 205	BOUTONNE	17 500	0	0	0	0		0	NON	170	LES NOUILLERS	17
Monsieur VIGNAUD Jean-Marie	N1	LA MOTTE AU CHAT - ZB 57	BOUTONNE	66 729	66 729	0	66 729	66 729		0	ASA BOUTONNE	70	VERVANT	17
Monsieur VIGNAUD Jean-Marie	N1	LES GRANDS CHAMPS - 439	BOUTONNE	101 964	101 964	0	101 964	101 964		0	ASA BOUTONNE	70	POURSAY-GARNAUD	17
EARL AGRIL ATLANTIQUE	R	Fond de Grive	BOUTONNE	22 100	22 100	0	22 100	22 100		0	COOP DE L EAU	50	MONTIGNE	79
EARL BEL AIR	N2	Chiron Talilere	BOUTONNE	40 700	54 198	0	40 700	40 700	0	0	COOP DE L EAU	60	PERIGNE	79

EXPLOITATION	Ressource	Lieu-dit du Prvt	Bassin de gestion	Volume OUGC de base (= Vol auto 16)	Volume estival demandé 2019	Volume hivernal demandé 2019	Volume estival proposé	Volume estival 2019 autorisé	Volume hivernal proposé	Volume hivernal 2019/2020 autorisé	Adhésion à l'Association	Débit autorisé	Commune du point de prélèvement	Dpt
EARL CORNUAU	N2	Les Baillargeres	BOUTONNE	107 900	107 900	0	107 900	107 900	0	0	COOP DE L EAU	150	FONTENILLE ST MARTIN D'ENTRAIGUES	79
EARL DE CONZAIS	N1	Conzais 1/2	BOUTONNE	66 850	66 850	0	66 850	66 850		0	COOP DE L EAU	110	BRIEUIL SUR CHIZE	79
EARL DE CONZAIS	N1	Conzais 2/2	BOUTONNE	66 850	66 850	0	66 850	66 850		0	COOP DE L EAU	110	BRIEUIL SUR CHIZE	79
GAEC DES NOYERS	N2	La Graineterie	BOUTONNE	36 800	42 000	42 000	36 800	36 800	0	0	COOP DE L EAU	60	GOURNAY LOIZE	79
EARL DES SAPINS	N2	Bissiere 1/2	BOUTONNE	2 900	2 900	0	2 900	2 900	0	0	COOP DE L EAU	10	LES ALLEUDS	79
EARL DES SAPINS	N2	Bissiere 2/2	BOUTONNE	9 300	9 300	0	9 300	9 300	0	0	COOP DE L EAU	20	LES ALLEUDS	79
EARL DES VAUBOIS	N2	La Chaume Prebault 1/2	BOUTONNE	37 300	18 650	0	18 650	18 650	0	0	COOP DE L EAU	30	TILLOU	79
EARL DES VAUBOIS	N2	La Chaume Prebault 2/2	BOUTONNE	0	18 650	0	18 650	18 650	0	0	COOP DE L EAU	30	TILLOU	79
EARL DES VAUBOIS	N2	Les Baillargeres	BOUTONNE	52 000	52 000	0	52 000	52 000	0	0	COOP DE L EAU	55	FONTENILLE ST MARTIN D'ENTRAIGUES	79
EARL DU PATUREAU	N2	Le Patureau 1/2	BOUTONNE	0	0	0	0	0	0	0	COOP DE L EAU	40	ST GENARD	79
EARL DU PATUREAU	N2	Le Patureau 2/2	BOUTONNE	88 300	88 300	0	88 300	88 300	0	0	COOP DE L EAU	90	ST GENARD	79
EARL DU PAVILLON	R	Le Pavillon	BOUTONNE	11 432	16 008	0	10 672	10 672		0	NON	50	SELIGNE	79
EARL DU PAVILLON	N1	Les Aubiers	BOUTONNE	9 912	0	0	0	0		0	NON	50	VILLEFOLLET	79
EARL DU PORTAIL	N2	Le Portail et la Terminee	BOUTONNE	49 000	65 000	2 000	49 000	49 000	2 000	2 000	COOP DE L EAU	80	MAZIERES SUR BERONNE	79
EARL DU PRIEURE	N1	St Hilaire 1/2	BOUTONNE	54 200	50 000	0	50 000	50 000		0	COOP DE L EAU	150	SECONDIGNE SUR BELLE	79
EARL DU PRIEURE	N1	St Hilaire 2/2	BOUTONNE	0	0	0	0	0		0	COOP DE L EAU	150	SECONDIGNE SUR BELLE	79
EARL DU PRIEURE	N1	Bourg	BOUTONNE	30 000	30 000	0	30 000	30 000		0	COOP DE L EAU	150	SECONDIGNE SUR BELLE	79



EXPLOITATION	Ressource	Lieu-dit du Prvt	Bassin de gestion	Volume OUGC de base (= Vol auto 16)	Volume estival demandé 2019	Volume hivernal demandé 2019	Volume estival proposé	Volume estival 2019 autorisé	Volume hivernal proposé	Volume hivernal 2019/2020 autorisé	Adhésion à l'Association	Débit autorisé	Commune du point de prélèvement	Dpt
EARL ELEVAGE COLLARDEAU	N1	Le Fief Château 1/2	BOUTONNE	59 500	44 000	0	44 000	44 000		0	COOP DE L EAU	70	VILLIERS SUR CHIZE	79
EARL ELEVAGE COLLARDEAU	N1	Le Fief Château 2/2	BOUTONNE	115 900	66 000	0	66 000	66 000		0	COOP DE L EAU	100	VILLIERS SUR CHIZE	79
EARL JOULAIN	N2	Les Marchauvins 1/2	BOUTONNE	0	0	0	0	0	0	0	COOP DE L EAU	72	ST ROMANS LES MELLE	79
EARL JOULAIN	N2	Les Marchauvins 2/2	BOUTONNE	118 700	130 000	3 000	118 700	118 700	3 000	3 000	COOP DE L EAU	72	ST ROMANS LES MELLE	79
EARL JOULAIN	N2	La Croix Branger	BOUTONNE	0	0	0	0	0	0	0	COOP DE L EAU	72	ST ROMANS LES MELLE	79
EARL JOULAIN	N2	Les Lombarderies	BOUTONNE	0	0	0	0	0	0	0	COOP DE L EAU	72	ST ROMANS LES MELLE	79
EARL LA GRANGE	R	Chantegrelet	BOUTONNE	35 100	40 000		35 100	35 100		0	COOP DE L EAU	60	MELLE	79
EARL LE GRAND VIRON	N1	Le Grand Viron	BOUTONNE	20 000	20 000	0	20 000	20 000		0	COOP DE L EAU	30	BRULAIN	79
EARL LES CHAGNEES	N1	La Berlinchere	BOUTONNE	41 800	41 800	0	41 800	41 800		0	COOP DE L EAU	50	SECONDIGNE SUR BELLE	79
EARL MOTARD	R	St Faziol	BOUTONNE	17 510	18 000	0	8 755	8 755		0	NON	70	ST GENARD	79
EARL MOTARD	N2	St Faziol N2	BOUTONNE	41 600	41 600	0	41 600	41 600	0	0	COOP DE L EAU	60	POUFFONDS	79
EARL MOYNARD	R	Le Soulier	BOUTONNE	8 500	8 500	100	8 500	8 500	100	100	COOP DE L EAU	40	MONTIGNE	79
EARL MOYNARD	N2	Les Oulmes 1/2	BOUTONNE	99 200	49 600	200	49 600	49 600	200	200	COOP DE L EAU	45	MONTIGNE	79
EARL MOYNARD	N2	Les Oulmes 2/2	BOUTONNE	0	49 600	200	49 600	49 600	200	200	COOP DE L EAU	45	MONTIGNE	79
EARL PRIEUR	N2	Vallee du Chene	BOUTONNE	34 700	36 000	0	34 700	34 700	0	0	COOP DE L EAU	60	ST MEDARD	79
EARL PRIEUR	N2	Les Ormeaux	BOUTONNE	16 700	30 000	0	16 700	16 700	0	0	COOP DE L EAU	72	ST MEDARD	79
EARL ROUX	N2	Sivreau	BOUTONNE	14 000	13 000		13 000	13 000	0	0	COOP DE L EAU	35	LOUBIGNE	79

EXPLOITATION	Ressource	Lieu-dit du Prvt	Bassin de gestion	Volume OUGC de base (= Vol auto 16)	Volume estival demandé 2019	Volume hivernal demandé 2019	Volume estival proposé	Volume estival 2019 autorisé	Volume hivernal proposé	Volume hivernal 2019/2020 autorisé	Adhésion à l'Association	Débit autorisé	Commune du point de prélèvement	Dpt
GAEC BOURG ST HILAIRE	N1	St Hilaire	BOUTONNE	69 500	35 000	35 000	35 000	35 000		0	COOP DE L EAU	140	SECONDIGNE SUR BELLE	79
GAEC DE LA GRUE	R	La Fuie 6/6	BOUTONNE	10 000	10 000	0	10 000	10 000		0	COOP DE L EAU	50	ST GENARD	79
GAEC DE LA GRUE	N1	La Fuie 4/6	BOUTONNE	4 500	5 000	0	4 500	4 500		0	COOP DE L EAU	7	ST GENARD	79
GAEC DE LA GRUE	N2	La Fuie 1/6	BOUTONNE	29 900	8 000	0	8 000	8 000	0	0	COOP DE L EAU	15	ST GENARD	79
GAEC DE LA GRUE	N2	La Fuie 2/6	BOUTONNE	0	8 000	0	8 000	8 000	0	0	COOP DE L EAU	15	ST GENARD	79
GAEC DE LA GRUE	N2	La Fuie 3/6	BOUTONNE	0	8 000	0	8 000	8 000	0	0	COOP DE L EAU	15	ST GENARD	79
GAEC DE LA GRUE	N2	La Fuie 5/6	BOUTONNE	0	8 000	0	8 000	8 000	0	0	COOP DE L EAU	15	ST GENARD	79
GAEC DE LA NOUZILLETTE	N1	La Maçonne	BOUTONNE	66 000	66 000	0	66 000	66 000		0	COOP DE L EAU	65	VILLIERS SUR CHIZE	79
EARL LES PEUPLIERS	R	Le Marais	BOUTONNE	0	0	0	0	0		0	COOP DE L EAU	90	BRIEUIL SUR CHIZE	79
EARL LES PEUPLIERS	N1	Le Marais 1/3	BOUTONNE	52 250	48 750	10 000	48 750	48 750	5 000	5 000	COOP DE L EAU	80	BRIEUIL SUR CHIZE	79
EARL LES PEUPLIERS	N1	Le Marais 2/3	BOUTONNE	48 750	48 750	0	48 750	48 750		0	COOP DE L EAU	80	BRIEUIL SUR CHIZE	79
EARL LES PEUPLIERS	N1	Le Marais 3/3	BOUTONNE	48 750	48 750	0	48 750	48 750		0	COOP DE L EAU	80	BRIEUIL SUR CHIZE	79
EARL LES PEUPLIERS	N1	Les Murailles	BOUTONNE	48 750	48 750	0	48 750	48 750		0	COOP DE L EAU	80	CHIZE	79
GAEC DU CARREFOUR	N1	Vallee de Bataille	BOUTONNE	9 660	15 000	0	4 830	4 830		0	NON	40	ARDILLEUX	79
GAEC FOUCHER	N2	Bas Gournay	BOUTONNE	60 100	60 100	0	60 100	60 100	0	0	COOP DE L EAU	45	GOURNAY LOIZE	79
GAEC LA FERME DE MONT	N2	Lie	BOUTONNE	31 500	31 500	0	31 500	31 500	0	0	COOP DE L EAU	60	SOMPT	79
GAEC LA FERME DE MONT	N2	L Etang de Mont	BOUTONNE	36 500	36 500	0	36 500	36 500	0	0	COOP DE L EAU	14	ST GENARD	79
GAEC LA FERME DE MONT	N2	Merilly / La Fosse	BOUTONNE	34 800	34 800	0	34 800	34 800	0	0	COOP DE L EAU	70	SOMPT	79
EARL LA FONTAINE	N1	Couturette	BOUTONNE	10 220	25 000	0	5 110	5 110		0	NON	25	FONTENILLE ST MARTIN D'ENTRAIGUES	79

EXPLOITATION	Ressource	Lieu-dit du Prvt	Bassin de gestion	Volume OUGC de base (= Vol auto 16)	Volume estival demandé 2019	Volume hivernal demandé 2019	Volume estival proposé	Volume estival 2019 autorisé	Volume hivernal proposé	Volume hivernal 2019/2020 autorisé	Adhésion à l'Association	Débit autorisé	Commune du point de prélèvement	Dpt
GAEC DE LA GRAFFERIE	N1	Champeault	BOUTONNE	36 042	36 042	0	36 042	36 042		0	COOP DE L EAU	40	VILFOLLET	79
GAEC LA VALLEE DE L ETANG	N1	Viollet 1/4	BOUTONNE	22 450	22 450	500	22 450	22 450	500	500	COOP DE L EAU	120	BRIOUX SUR BOUTONNE	79
GAEC LA VALLEE DE L ETANG	N1	Viollet 2/4	BOUTONNE	22 450	22 450	500	22 450	22 450	500	500	COOP DE L EAU	120	BRIOUX SUR BOUTONNE	79
GAEC LA VALLEE DE L ETANG	N1	Viollet 3/4	BOUTONNE	22 450	22 450	500	22 450	22 450	500	500	COOP DE L EAU	120	BRIOUX SUR BOUTONNE	79
GAEC LA VALLEE DE L ETANG	N1	Viollet 4/4	BOUTONNE	22 450	22 450	500	22 450	22 450	500	500	COOP DE L EAU	120	BRIOUX SUR BOUTONNE	79
EARL LECHALET	N1	Rhy	BOUTONNE	42 400	42 400	0	42 400	42 400		0	COOP DE L EAU	40	FONTENILLE ST MARTIN D'ENTRAIGUES	79
EARL LECHALET	N2	Les Arvoirs	BOUTONNE	70 400	70 400	0	70 400	70 400	0	0	COOP DE L EAU	70	FONTENILLE ST MARTIN D'ENTRAIGUES	79
GAEC LES BRANDELITS	N1	Piece des Brandelits	BOUTONNE	32 198	40 000	0	32 198	32 198		0	COOP DE L EAU	60	CHEF BOUTONNE	79
EARL LES JARDINS DE LA BELLE	R	Follet	BOUTONNE	37 800	37 800	10 000	37 800	37 800	5 000	5 000	COOP DE L EAU	25	VERRINES SOUS CELLES	79
EARL LES JARDINS DE LA BELLE	N2	La Cure	BOUTONNE	29 700	41 580	10 000	29 700	29 700	10 000	10 000	COOP DE L EAU	50	VERRINES SOUS CELLES	79
GAEC VAUPOUPON	N2	La Torserie	BOUTONNE	56 900	60 000	0	56 900	56 900	0	0	COOP DE L EAU	65	MAZIERES SUR BERONNE	79
GAEC VAUPOUPON	N2	Taillebot	BOUTONNE	16 000	25 000	0	16 000	16 000	0	0	COOP DE L EAU	40	PERIGNE	79
Monsieur INGRAND Jean-Francois	N2	Beauvais - Les Roucheres	BOUTONNE	69 700	70 000	10 000	69 700	69 700	10 000	10 000	COOP DE L EAU	70	ST GENARD	79
EXPLOITATION DU LYCEE AGRICOLE DE MELLE	N2	La Grave	BOUTONNE	10 400	8 000	2 400	8 000	8 000	2 400	2 400	COOP DE L EAU	10	SAINT LEGER DE LA MARTINIERE	79
SCEA BAUDREZ	N2	Vallee de Cantet 1/3	BOUTONNE	38 200	56 291	0	38 200	38 200	0	0	COOP DE L EAU	100	TILLOU	79
SCEA BAUDREZ	N2	Vallee de Cantet 2/3	BOUTONNE	17 800	26 216	0	17 800	17 800	0	0	COOP DE L EAU	45	TILLOU	79
SCEA BAUDREZ	N2	Vallee de Cantet 3/3	BOUTONNE	88 800	130 758	8 000	88 800	88 800	8 000	8 000	COOP DE L EAU	100	TILLOU	79

EXPLOITATION	Ressource	Lieu-dit du Prvt	Bassin de gestion	Volume OUGC de base (= Vol auto 16)	Volume estival demandé 2019	Volume hivernal demandé 2019	Volume estival proposé	Volume estival 2019 autorisé	Volume hivernal proposé	Volume hivernal 2019/2020 autorisé	Adhésion à l'Association	Débit autorisé	Commune du point de prélèvement	Dpt
SCEA LA VALLEE DE MERILLY	N2	Le Bois de Calle	BOUTONNE	105 100	130 000	0	105 100	105 100	0	0	COOP DE L EAU	150	SOMPT	79
SCEA LE PLANIER	N2	Les Barrieres	BOUTONNE	108 200	108 200	108 200	108 200	108 200	0	0	COOP DE L EAU	80	TILLOU	79
SCEA LE PLANIER	N2	Cantet	BOUTONNE	59 900	59 900	59 900	59 900	59 900	0	0	COOP DE L EAU	50	TILLOU	79
SCEA LE PLANIER	N2	Les Chateliers Nord	BOUTONNE	28 400	28 400	28 400	28 400	28 400	0	0	COOP DE L EAU	20	TILLOU	79
SCEA LE PLANIER	N2	Les Chateliers Sud	BOUTONNE	28 400	28 400	28 400	28 400	28 400	0	0	COOP DE L EAU	25	TILLOU	79
SCEA LEM-GB	N1	Les Couronniers	BOUTONNE	53 900	53 900	0	53 900	53 900		0	COOP DE L EAU	80	VILLIERS SUR CHIZE	79
SCEA MICHEAU	N1	La Brousse 1/2	BOUTONNE	49 000	45 000	0	45 000	45 000		0	COOP DE L EAU	50	ASNIERES EN POITOU	79
SCEA MICHEAU	N1	La Brousse 2/2	BOUTONNE	0	0	0	0	0		0	COOP DE L EAU	50	ASNIERES EN POITOU	79
SCEA MICHEAU	N1	Le Pouzat	BOUTONNE	45 900	40 000	0	40 000	40 000		0	COOP DE L EAU	80	ASNIERES EN POITOU	79
Monsieur BLONDIO Dany	R	Prairie d Aailles	BOUTONNE	55 000	55 000	2 000	55 000	55 000	2 000	2 000	COOP DE L EAU	85	AVAILLES SUR CHIZE	79
Monsieur BRUNET Cedric	N2	Les Vinotiers	BOUTONNE	21 300	48 000	21 300	21 300	21 300	0	0	COOP DE L EAU	50	ST GENARD	79
Monsieur DECOU Nicolas	N1	Logis de Sart	BOUTONNE	35 000	350 000	0	35 000	35 000		0	COOP DE L EAU	45	SECONDIGNE SUR BELLE	79
Monsieur DUPIN Romain	N1	Gravier 1/2	BOUTONNE	98 300	98 300	0	98 300	98 300		0	COOP DE L EAU	80	SELIGNE	79
Monsieur DUPIN Romain	N1	Gravier 2/2	BOUTONNE	0	0	0	0	0		0	COOP DE L EAU	80	SELIGNE	79
Monsieur FICHET Pierre	N2	Le Bois de Calle	BOUTONNE	117 000	145 150	0	117 000	117 000	0	0	COOP DE L EAU	100	SOMPT	79
Monsieur FICHET Pierre	N2	Le Vieux Lie	BOUTONNE	0	0	0	0	0	0	0	COOP DE L EAU	100	SOMPT	79
Monsieur JOLLET Karl	N1	La Loise	BOUTONNE	43 000	43 000	0	43 000	43 000		0	COOP DE L EAU	85	AVAILLES SUR CHIZE	79
Monsieur MELDON François	N2	Champs Fumes	BOUTONNE	24 400	24 400	0	24 400	24 400	0	0	COOP DE L EAU	40	TILLOU	79
Monsieur PETIT Patrick	N2	Le Souillat	BOUTONNE	17 200	20 000	0	17 200	17 200	0	0	COOP DE L EAU	30	CHEF BOUTONNE	79

EXPLOITATION	Ressource	Lieu-dit du Prvt	Bassin de gestion	Volume OUGC de base (= Vol auto 16)	Volume estival demandé 2019	Volume hivernal demandé 2019	Volume estival proposé	Volume estival 2019 autorisé	Volume hivernal proposé	Volume hivernal 2019/2020 autorisé	Adhésion à l'Association	Débit autorisé	Commune du point de prélèvement	Dpt
Monsieur POUPIN Christophe	N2	Le Grand Maboue	BOUTONNE	41 600	41 600	0	41 600	41 600	0	0	COOP DE L EAU	50	CHEF BOUTONNE	79
Monsieur POUPIN Christophe	N2	Les Champs de la Tour	BOUTONNE	49 200	49 200	0	49 200	49 200	0	0	COOP DE L EAU	70	CHEF BOUTONNE	79
EARL DE LA VARENNE	R	LA VARENNE	BOUTONNE	18 600	18 600	0	18 600	18 600		0	COOP DE L EAU	20	LA BATAILLE	79
EARL DU PETIT MABOIT - M TRUTEAU	N1	LE PETIT MABOIS	BOUTONNE	29 565	29 565	0	29 565	29 565		0	COOP DE L EAU	60	CHEF BOUTONNE	79
GAEC ROYTELAIT	N2	LES CHAUMES	BOUTONNE	37 100	45 000	3 800	37 100	37 100	3 800	3 800	COOP DE L EAU	45	SOMPT	79
GAEC ROYTELAIT	N2	LA POUFFONTELLERIE	BOUTONNE	63 000	70 000	0	63 000	63 000	0	0	COOP DE L EAU	120	POUFFONDS	79
GAEC LES TROIS R	N2	LE NOYER PIRON	BOUTONNE	70 000	70 000	0	70 000	70 000	0	0	COOP DE L EAU	150	PAIZAY LE TORT	79
GAEC LES TROIS R	N2	LES CAILLETIERES	BOUTONNE	80 000	70 000	0	70 000	70 000	0	0	COOP DE L EAU	45	BRIOUX SUR BOUTONNE	79
GAEC LES TROIS R	N2	LE TROUSSARD	BOUTONNE	8 100	20 000	0	18 100	18 100	0	0	COOP DE L EAU	45	MAZIERES SUR BERONNE	79
EARL DU CHASSERAT	N2	CHASSERAT	BOUTONNE	37 300	0	0	0	0	0	0	COOP DE L EAU	10	GOURNAY LOIZE	79
EARL DU CHASSERAT	N2	BOURG	BOUTONNE	0	37 300	37 300	37 300	37 300	0	0	COOP DE L EAU	10	GOURNAY LOIZE	79
GAEC DE LA BERONNE	R	VOISNE	BOUTONNE	12 000	12 000	0	12 000	12 000		0	COOP DE L EAU	15	PERIGNE	79
GAEC DE LA BERONNE	R	LE PETIT CHATELIER	BOUTONNE	0	0	0	0	0		0	COOP DE L EAU	15	PERIGNE	79
GAEC DE LA BERONNE	N2	SOUS L OR	BOUTONNE	12 000	26 700	0	12 000	12 000	0	0	COOP DE L EAU	60	PERIGNE	79
GAEC LA PLAINE DE L'ETANG	N1	L ETANG 1/2	BOUTONNE	81 000	81 000	0	81 000	81 000		0	COOP DE L EAU	60	VILLIERS SUR CHIZE	79
GAEC LA PLAINE DE L'ETANG	N1	L ETANG 2/2	BOUTONNE	0	0	0	0	0		0	COOP DE L EAU	20	VILLIERS SUR CHIZE	79
GAEC LA PLAINE DE L'ETANG	N1	LA TOUCHE	BOUTONNE	38 193	38 193	0	38 193	38 193		0	ASA BOUTONNE	40	DAMPIERRE-SUR-BOUTONNE	17
EARL LE PETIT LOGIS	N1	LA PLANCHE	BOUTONNE	19 575	19 575	0	19 575	19 575		0	ASA BOUTONNE	16	LES NOUILLERS	17

EXPLOITATION	Ressource	Lieu-dit du Prvt	Bassin de gestion	Volume OUGC de base (= Vol auto 16)	Volume estival demandé 2019	Volume hivernal demandé 2019	Volume estival proposé	Volume estival 2019 autorisé	Volume hivernal proposé	Volume hivernal 2019/2020 autorisé	Adhésion à l'Association	Débit autorisé	Commune du point de prélèvement	Dpt
EARL LE PETIT LOGIS	N1	LES GRANDS CHAMPS - ZE 197	BOUTONNE	21 539	21 539	0	21 539	21 539		0	ASA BOUTONNE	25	SAINT-SAVINIEN	17
SCEA LISANCE	N1	PETITE VENDEE-CHAMP DES PIERRIERES-ZK 60	BOUTONNE	33 321	40 000	33 321	33 321	33 321		0	ASA BOUTONNE	30	SAINT-GEORGES-DE-LONGUEPIERRE	17
SCEA LISANCE	N1	PIECE DE LA CHAUDROLLE - ZE 34 a	BOUTONNE	121 800	121 800	121 800	121 800	121 800		0	ASA BOUTONNE	120	SAINT-GEORGES-DE-LONGUEPIERRE	17
SCEA LISANCE	N1	PIECE CHAUDROLLE - ZE 39	BOUTONNE	31 842	40 000	31 842	31 842	31 842		0	ASA BOUTONNE	50	SAINT-GEORGES-DE-LONGUEPIERRE	17
EARL LE GRAND GEANT	N1	LE PETIT COURGEON - ZD 122	BOUTONNE	9 880	15 000	3 000	9 880	9 880	3 000	3 000	Pré-adhérent	30	CHAMPDOLENT	17
GAEC EPAGNOUX	N1	FIEF DU PETIT MARNAY - A 969	BOUTONNE	36 453	36 453	0	36 453	36 453		0	ASA BOUTONNE	45	BERNAY-SAINT-MARTIN	17
SCEA LA PETITE REPUBLIQUE	R	Les Pointes B 338	BOUTONNE	25 077	25 077	0	25 077	25 077		0	ASA BOUTONNE	50	SAINT-JULIEN-DE-L'ESCAP	17
SCEA LA PETITE REPUBLIQUE	N1	LA NOUGERAIE - B 346	BOUTONNE	25 077	25 077	0	25 077	25 077		0	ASA BOUTONNE	40	SAINT-JULIEN-DE-L'ESCAP	17
Monsieur DAUBIGNE Philippe	Reserve	Le pré clou à Annezay	BOUTONNE	21 400		25 000		0	21 400	21 400	NON	40	Annezay	17
Madame SICARD Stéphanie	R	La Vergne ZC 227	BOUTONNE	8 603	11 400	0	4 302	4 302		0	NON	45	CHAMPDOLENT	17
Madame SICARD Stéphanie	R	La Vergne ZC 227	BOUTONNE	7 908	11 000	0	3 954	3 954		0	NON	45	CHAMPDOLENT	17
Madame SICARD Stéphanie	R	Les Charpeaux ZC 24 - "Quart d Ecu" D 66	BOUTONNE	893	1 000	0	447	447		0	NON	60	CHAMPDOLENT	17
SCEA SABOURIN	N2	La Combe 1/2	BOUTONNE	41 700	20 850	0	20 850	20 850	0	0	COOP DE L EAU	50	TILLOU	79
SCEA SABOURIN	N2	La Combe 2/2	BOUTONNE	0	20 850	0	20 850	20 850	0	0	COOP DE L EAU	50	TILLOU	79
Madame VERGE Angélique	N1	GATEAU - A 64	BOUTONNE	20 956	55 000	0	20 956	20 956		0	Pré-adhérent	50	DAMPIERRE-SUR-BOUTONNE	17
Monsieur LEGERON Antoine	Reserve	Le Grand oulme à Nuaille ZE 43 B 907	BOUTONNE	92 000		92 000		0	92 000	92 000	NON	Reserve	Nuaille sur Boutonne	17

EXPLOITATION	Ressource	Lieu-dit du Prvt	Bassin de gestion	Volume OUGC de base (= Vol auto 16)	Volume estival demandé 2019	Volume hivernal demandé 2019	Volume estival proposé	Volume estival 2019 autorisé	Volume hivernal proposé	Volume hivernal 2019/2020 autorisé	Adhésion à l'Association	Débit autorisé	Commune du point de prélèvement	Dpt
Monsieur LEGERON Antoine	N1	FONTAINE A PIRON - B 273	BOUTONNE	39 000	37 050	37 050	19 500	19 500		0	NON	47	Nuailé sur Boutonne	17
Monsieur BETUS Cyrille	N1	CHAMP DU DOGNON - ZB 17 a	BOUTONNE	20 000	30 000	0	10 000	10 000		0	NON	70	VILLEMORIN	17
EARL CHEPNIERS	Reserve	Chepniers à Courant	BOUTONNE	75 000		75 000		0	75 000	75 000	NON	Reserve	Courant	17
EARL DU GRAND PONT	N1	La Maladrie - ZK 26	BOUTONNE	10 450	10 450	0	10 450	10 450		0	Pré-adhérent	20	VARAIZE	17
Monsieur DROCHON Philippe	N1	Benay	BOUTONNE	31 300	31 300	800	31 300	31 300	800	800	COOP DE L EAU	35	SECONDIGNE SUR BELLE	79
GAEC LA FORET	Reserve	La Malvauderie	BOUTONNE	126 000		126 000		0	126 000	126 000	NON	Reserve	SAINT GENARD	79
EARL LA COMTESSE	N1	FIEF DU CHATEAU - SA 10	BOUTONNE	17 500	17 500	0	8 750	8 750		0	NON	35	VILLENEUVE-LA-COMTESSE	17
SCEA DAUNAS MOUSSET	R	Le Bourg	BOUTONNE	12 534	12 534	0	12 534	12 534		0	Pré-adhérent	60	CHAMPDOLENT	17
SCEA DAUNAS MOUSSET	R	Les Devallees ZO 13	BOUTONNE	6 841	6 841	0	6 841	6 841		0	Pré-adhérent	40	CHAMPDOLENT	17
SCEA DAUNAS MOUSSET	R	Le Pre du Chemin ZO 11	BOUTONNE	12 977	12 977	0	12 977	12 977		0	Pré-adhérent	60	CHAMPDOLENT	17
GAEC BOUT CHAMP	R	Les Epinettes ZD 96	BOUTONNE	20 000	20 000	20 000	10 000	10 000		0	NON	45	CHAMPDOLENT	17
Madame FORESTIER Sylvie	N1	LA BARDE - ZR 23 (sous le plantie)	BOUTONNE	16 900	16 900	0	16 900	16 900		0	ASA BOUTONNE	30	NERE	17
Madame FORESTIER Sylvie	N1	L EPINOUE - LOIRESSE - ZT 70	BOUTONNE	0	0	0	0	0		0	ASA BOUTONNE	18	NERE	17
EARL LE MAURENSON	N1	LES MOULINS - A 196 - 2/2	BOUTONNE	30 288	22 716	5 000	15 144	15 144	5 000	5 000	NON	50	Antezant la Chapelle	17
CAEDS	Reserve	Le Petit Maboit	BOUTONNE	220 000		220 000		0	220 000	220 000	CAEDS	Reserve	CHEF BOUTONNE	79
CAEDS	Reserve	Le Chaleuil	BOUTONNE	198 000		198000		0	198 000	198 000	CAEDS	Reserve		79
CAEDS	Reserve	Les Sablières de la Grange	BOUTONNE	245 000		245 000		0	245 000	245 000	CAEDS	Reserve		79
CAEDS	Reserve	Chanteloube	BOUTONNE	347 000		347 000		0	347 000	347 000	CAEDS	Reserve		79
CAEDS	Reserve	Les Grands Prés	BOUTONNE	260 400		260 400		0	260 400	260 400	CAEDS	Reserve		79

EXPLOITATION	Ressource	Lieu-dit du Prvt	Bassin de gestion	Volume OUGC de base (= Vol auto 16)	Volume estival demandé 2019	Volume hivernal demandé 2019	Volume estival proposé	Volume estival 2019 autorisé	Volume hivernal proposé	Volume hivernal 2019/2020 autorisé	Adhésion à l'Association	Débit autorisé	Commune du point de prélèvement	Dpt
EARL ANTONIN	R	Puy Chenin - Elec	BOUTONNE	63 552	63 552	0	63 552	63 552		0	ASA BOUTONNE	50	PUY-DU-LAC	17
EARL ANTONIN	R	Puy Chenin	BOUTONNE	1 299	1 299	0	1 299	1 299		0	ASA BOUTONNE	35	PUY-DU-LAC	17
EARL ANTONIN	R	Puy Chenin - "La Vacherie"	BOUTONNE	4 330	4 330	0	4 330	4 330		0	ASA BOUTONNE	55	PUY-DU-LAC	17
SCEA Luc GOBIN	N1	LA FRAGNEE - ZD 32	BOUTONNE	29 432	29 432	0	29 432	29 432		0	ASA BOUTONNE	60	NUAILLE-SUR-BOUTONNE	17
EARL VALLEES DE LA BELLE	R	Le Puy Maingreau	BOUTONNE	5 400	15 000	5 400	5 400	5 400	2 000	2 000	COOP DE L EAU	35	MONTIGNE	79
Madame GUIBERT Christine	N1	LA FONDION - D 439 - 1/3	BOUTONNE	17 500	0	0	0	0		0	NON	105	VILLENEUVE-LA-COMTESSE	17
EARL DES ORS	N1	Le Grand Genouille 1/2	BOUTONNE	15 000	15 000	0	7 500	7 500		0	NON	70	BRIEUIL SUR CHIZE	79
EARL DES ORS	N1	Le Grand Genouille 2/2	BOUTONNE	15 912	15 000	0	7 956	7 956		0	NON	70	BRIEUIL SUR CHIZE	79
Monsieur JOUSSON Maxime	R	La Touche ZA 43	BOUTONNE	56 366	50 000	0	50 000	50 000		0	ASA BOUTONNE	40	DAMPIERRE-SUR-BOUTONNE	17
Monsieur JOUSSON Maxime	R	La Touche ZE 50	BOUTONNE	81 561	85 000	0	85 000	85 000		0	ASA BOUTONNE	126	DAMPIERRE-SUR-BOUTONNE	17
SCEA PORTIER MARTINE	N1	VILLEPOUGE - BROUTE CHEVRE - ZV 7	BOUTONNE	40 180	0	0	0	0		0	ASA BOUTONNE	60	AUMAGNE	17



DIRECTION DEPARTEMENTALE DES TERRITOIRES  
ET DE LA MER

17-2019-04-05-002

Arrêté n °19EB0843 - DDTM

modifiant le territoire cynégétique de l'Association

*Arrêté n °19EB0843 - DDTM*  
*modifiant le territoire cynégétique de l'Association Communale de Chasse Agréée*

**Communale de Chasse Agréée**

**Cercoux**

PREFET DE LA CHARENTE-MARITIME  
Direction Départementale des Territoires et de la Mer

**ARRETE N°19EB0843 - DDTM**  
**modifiant le territoire cynégétique de l'Association Communale de Chasse Agréée**  
**Cercoux**

**Le PRÉFET de la CHARENTE-MARITIME**  
Chevalier de l'Ordre National du Mérite

VU les articles L. 422-2 à L. 422-24, R. 422-1 et suivants du code de l'Environnement relatifs aux Associations Communales de Chasse Agréées ;  
VU l'arrêté préfectoral n° 69-62 du 28 janvier 1969 fixant la liste des parcelles devant être soumises à l'action de l'Association Communale de Cercoux ;  
VU l'arrêté préfectoral n° 69-1176 du 4 décembre 1969 portant agrément de l'Association Communale de Chasse Agréée de Cercoux ;  
VU la demande d'opposition au droit de chasse de l'ACCA de Monsieur COIFFARD François ;  
VU l'arrêté préfectoral N°17-2652 du 27 décembre 2017 modifiant l'arrêté préfectoral N°17-1437 du 19 juillet 2017 donnant délégation de signature à Monsieur Jean-Baptiste MILCAMP, Directeur Départemental des Territoires et de la Mer du Département de la Charente-Maritime ;

**ARRETE**

**ARTICLE 1** : L'arrêté 19EB0433 du 7 mars 2019 est abrogé.

**ARTICLE 2** : Sont exclues du territoire cynégétique de l'Association Communale de Chasse Agréée de Cercoux les parcelles ci-dessous cadastrées :

Identité de l'opposant	Section cadastrale	Numéro des parcelles	Type de l'opposition
Monsieur COIFFARD François	BD	1, 2, 3, 6, 7, 9, 10, 11, 13, 14, 15, 16, 17, 20, 21, 22, 23, 24, 25, 26, 27, 29, 30, 31, 32, 33, 34, 36, 37, 38, 43, 44, 46, 47, 50, 51, 52, 53, 54, 55, 56, 57, 58, 60, 61, 62, 63, 66, 67, 68, 82, 83, 84, 85, 240, 298, 299.	Opposition tous gibiers
	BC	107, 108, 109, 110, 117, 118, 119, 120, 121, 122, 123, 125, 126, 129, 130, 131, 134, 135, 136, 137, 138, 139, 140, 141, 143, 144, 145	

**ARTICLE 3** : Les présentes dispositions seront applicables à compter du **4 décembre 2020**.

**ARTICLE 4** : Le présent arrêté peut faire l'objet, dans le délai de 2 mois à compter de la date de notification, d'un recours gracieux auprès du Préfet et/ou d'un recours contentieux auprès du Tribunal Administratif de Poitiers.

**ARTICLE 5** : Le Secrétaire Général de la Préfecture de la Charente-Maritime, le sous-préfet, le Directeur Départemental des territoires et de la Mer, Le colonel, commandant le Groupement de Gendarmerie de Charente-Maritime, Le Chef du Service départemental de l'Office National de la Chasse et de la Faune Sauvage, Le Président de la Fédération des Chasseurs de la Charente-Maritime, Le Président de l'ACCA de Cercoux sont chargés de l'exécution du présent arrêté qui sera publié au Recueil des Actes Administratifs. Une copie sera affichée en mairie et une adressée au propriétaire.

A La Rochelle, le 5 avril 2019

LE PRÉFET,  
pour le Préfet et par délégation,  
pour le Directeur Départemental  
des Territoires et de la Mer,  
La Responsable de l'Unité  
Milieux, Forêt et Biodiversité

Nathalie OLLIVIER

DIRECTION DEPARTEMENTALE DES TERRITOIRES  
ET DE LA MER

17-2019-03-29-005

Arrêté n° 19EB0451 portant mise en demeure de fournir le relevé d'index des compteurs des prélèvements d'eau pour usage agricole édicté par l'arrêté cadre interdépartemental du 4 avril 2018

PREFET DE LA CHARENTE-MARITIME

Direction Départementale des  
Territoires et de la Mer

**ARRETE N° 19EB0451 PORTANT MISE EN DEMEURE  
DE FOURNIR LE RELEVÉ D'INDEX DES COMPTEURS DES PRELEVEMENTS D'EAU  
POUR USAGE AGRICOLE EDICTE PAR L'ARRETE CADRE  
INTERDEPARTEMENTAL DU 4 AVRIL 2018**

**Le Préfet de la Charente-Maritime,  
Chevalier de l'Ordre National du Mérite,**

*Prélèvement(s) d'eau exploité(s) par M. Francis TOUZINEAU  
Commune de Prignac*

**VU** la Directive Européenne n° 2000/60/CE modifiée, dite Directive Cadre sur l'Eau établissant un cadre pour une politique communautaire dans le domaine de l'eau ;

**VU** le Code de l'environnement, en particulier l'article L 211-1 relatif à la gestion équilibrée et durable de la ressource en eau ;

**VU** le Code de l'environnement, en particulier les articles L 171-1 et suivants relatifs aux contrôles administratifs et aux mesures de police administrative ;

**VU** les arrêtés du 11 septembre 2003 fixant les prescriptions générales applicables aux ouvrages (sondage, forages, ouvrage, création de puits, ouvrage souterrain) et aux prélèvements soumis à déclaration ou à autorisation en application des rubriques 1.1.1.0, 1.2.1.0, 1.2.2.0, 1.3.1.0 de la nomenclature annexée à l'article R 214-1 du Code de l'environnement ;

**VU** l'arrêté du 1<sup>er</sup> décembre 2015 du Préfet coordonnateur du bassin Adour-Garonne portant approbation du Schéma Directeur d'Aménagement et de Gestion des Eaux 2016-2021 du bassin Adour-Garonne et arrêtant le programme pluriannuel de mesures correspondant ;

**VU** l'arrêté préfectoral n° 17-1437 du 19 juillet 2017 donnant délégation de signature à M. Jean-Baptiste MILCAMPES, Directeur Départemental des Territoires et de la Mer, modifié par l'arrêté préfectoral n° 18-165 du 23 janvier 2018 ;

**VU** l'arrêté du 20 septembre 2018 donnant délégation de signature aux agents de la Direction Départementale des Territoires et de la Mer de la Charente-Maritime ;

**VU** l'arrêté inter-préfectoral du 18 décembre 2013 portant désignation d'un organisme unique de gestion collective de l'eau pour l'irrigation agricole sur les sous-bassins de la Boutonne, de la Charente aval, de l'Antenne Rouzille, de la Seugne, de la Seudre, des Fleuves côtiers de Gironde, de l'Arnoult/Bruant et de la Gères-Devisé ;

**VU** l'arrêté cadre interdépartemental du 4 avril 2018 délimitant des zones d'alerte et définissant les mesures de limitation ou de suspension provisoires des usages de l'eau pour faire face à une menace ou aux conséquences d'une sécheresse ou à un risque de pénurie entre le 1<sup>er</sup> avril et le 31 octobre 2018 sur le territoire de l'OUGC Saintonge - Bassins Fleuves côtiers de Gironde, Seudre, Seugne, Arnoult, Bruant, Gères Devisé, Antenne Rouzille, Boutonne et Charente aval ;

**VU** les ouvrages et les activités de prélèvements d'eau à usage agricole de M. Francis TOUZINEAU, sur la commune de Prignac ;

**VU** le contrôle administratif des ouvrages susvisés réalisé par l'inspecteur de l'environnement ;

**VU** le courrier de procédure contradictoire accompagné du projet d'arrêté de mise en demeure du 20 décembre 2018, en application de l'article L.171-6 du Code de l'environnement ;

**VU** l'absence d'observation de l'exploitant à la transmission du courrier susvisé dans le délai de 15 jours ;

**CONSIDERANT** que lors du contrôle administratif susvisé, l'inspecteur de l'environnement a constaté l'absence de transmission du relevé d'index des compteurs, conformément à l'article 8 de l'arrêté cadre interdépartemental du 4 avril susvisé ;

**CONSIDERANT** que ces faits constituent un manquement administratif aux prescriptions édictées par l'arrêté cadre interdépartemental du 4 avril susvisé ;

**CONSIDERANT** qu'en application des dispositions de l'article L 171-8 du Code de l'environnement, en cas d'observation des prescriptions applicables aux installations et ouvrages, l'autorité administrative compétente met en demeure la personne à laquelle incombe l'obligation d'y satisfaire dans un délai qu'elle détermine ;

**CONSIDERANT** qu'en méconnaissance des relevés d'index susmentionnés l'autorité administrative ne peut pas vérifier le respect des volumes alloués à l'exploitant agricole et l'équilibre des usages garanti à l'article L 211-1 susvisé ;

**CONSIDERANT** que face à ce manquement, il convient de faire application des dispositions de l'article L 171-8 du Code de l'environnement en mettant en demeure M. Francis TOUZINEAU de respecter les prescriptions de l'arrêté interdépartemental du 4 avril susvisé, afin d'assurer la protection des intérêts protégés par la Directive européenne n° 2000/60/CE susvisée et par l'article L 211-1 du Code de l'environnement ;

**SUR** proposition du Délégué Interservices de l'Eau et de la Nature,

## **ARRETE**

### **Article 1 - Mise en demeure**

M. Francis TOUZINEAU, exploitant agricole, est mis en demeure de remplir le relevé d'index des compteurs pour la campagne d'irrigation 2018 et de le transmettre, avant le 10 avril 2019, à l'autorité administrative.

Cette transmission se fera par retour du formulaire joint au présent arrêté, envoyé à la Direction Départementale des Territoires et de la Mer - 89 avenue des Cordeliers - CS 80000 - 17018 LA ROCHELLE CEDEX.

### **Article 2 - Sanctions**

Dans le cas où l'une des obligations prévues à l'article 1 ne serait pas satisfaite dans le délai prévu au même article, et indépendamment des poursuites pénales qui pourraient être engagées, il pourra être pris à l'encontre de l'exploitant, les mesures et sanctions administratives prévues par les dispositions du II de l'article L.171-8 du Code de l'environnement, notamment une astreinte journalière et une amende administrative.

### **Article 3 - Recours**

Conformément à l'article L. 171-11 du Code de l'environnement, la présente décision est soumise à un contentieux de pleine juridiction. Elle peut être déférée à la juridiction administrative compétente, le tribunal administratif de Poitiers (15 rue de Blossac - B.P. 541 - 86020 POITIERS CEDEX) ou au moyen de l'application Télérecours (<https://www.telerecours.fr>) :

- par l'intéressé, M. Francis TOUZINEAU, dans un délai de 2 mois à compter de la notification du présent arrêté ;
- par les tiers, personnes physiques ou morales, les communes intéressées ou leurs groupements, en raison des inconvénients ou des dangers que le fonctionnement de l'installation présente pour les intérêts mentionnés à l'article L.211-1 du même code dans un délai d'un an à compter de la publication ou de l'affichage du présent arrêté.

La présente décision peut également faire l'objet d'un recours gracieux.

### **Article 4 - Notification et publicité**

Le présent arrêté sera notifié à M. Francis TOUZINEAU.

En vue de l'information des tiers :

- il sera inséré sur le site Internet de la préfecture de la Charente-Maritime,
- il sera publié au recueil des actes administratifs de la préfecture de la Charente-Maritime,
- il sera affiché pendant 1 mois sur le tableau d'affichage de la (des) commune(s) de Prignac.

### **Article 5 - Exécution**

Monsieur le Secrétaire Général de la Préfecture et Monsieur le Directeur Départemental des Territoires et de la Mer sont chargés, chacun en ce qui le concerne, de l'exécution du présent arrêté.

La Rochelle, le **29 MARS 2019**

**Pour le Préfet,  
Le Directeur Départemental  
des Territoires et de la Mer,**

**Le directeur adjoint,**

**Christophe MANSON**



DIRECTION DEPARTEMENTALE DES TERRITOIRES  
ET DE LA MER

17-2019-03-29-022

Arrêté n° 19EB0434 portant mise en demeure de fournir le relevé d'index des compteurs des prélèvements d'eau pour usage agricole édicté par l'arrêté cadre interdépartemental du 4 avril 2018



PREFET DE LA CHARENTE-MARITIME

Direction Départementale des  
Territoires et de la Mer

**ARRETE N° 19EB0434 PORTANT MISE EN DEMEURE  
DE FOURNIR LE RELEVÉ D'INDEX DES COMPTEURS DES PRELEVEMENTS D'EAU  
POUR USAGE AGRICOLE EDICTE PAR L'ARRETE CADRE  
INTERDEPARTEMENTAL DU 4 AVRIL 2018**

**Le Préfet de la Charente-Maritime,  
Chevalier de l'Ordre National du Mérite,**

*Prélèvement(s) d'eau exploité(s) par M. OCTEAU Laurent  
Commune de LA VALLEE*

**VU** la Directive Européenne n° 2000/60/CE modifiée, dite Directive Cadre sur l'Eau établissant un cadre pour une politique communautaire dans le domaine de l'eau ;

**VU** le Code de l'environnement, en particulier l'article L 211-1 relatif à la gestion équilibrée et durable de la ressource en eau ;

**VU** le Code de l'environnement, en particulier les articles L 171-1 et suivants relatifs aux contrôles administratifs et aux mesures de police administrative ;

**VU** les arrêtés du 11 septembre 2003 fixant les prescriptions générales applicables aux ouvrages (sondage, forages, ouvrage, création de puits, ouvrage souterrain) et aux prélèvements soumis à déclaration ou à autorisation en application des rubriques 1.1.1.0, 1.2.1.0, 1.2.2.0, 1.3.1.0 de la nomenclature annexée à l'article R 214-1 du Code de l'environnement ;

**VU** l'arrêté du 1<sup>er</sup> décembre 2015 du Préfet coordonnateur du bassin Adour-Garonne portant approbation du Schéma Directeur d'Aménagement et de Gestion des Eaux 2016-2021 du bassin Adour-Garonne et arrêtant le programme pluriannuel de mesures correspondant ;

**VU** l'arrêté préfectoral n° 17-1437 du 19 juillet 2017 donnant délégation de signature à M. Jean-Baptiste MILCAMPS, Directeur Départemental des Territoires et de la Mer, modifié par l'arrêté préfectoral n° 18-165 du 23 janvier 2018 ;

**VU** l'arrêté du 20 septembre 2018 donnant délégation de signature aux agents de la Direction Départementale des Territoires et de la Mer de la Charente-Maritime ;

**VU** l'arrêté inter-préfectoral du 18 décembre 2013 portant désignation d'un organisme unique de gestion collective de l'eau pour l'irrigation agricole sur les sous-bassins de la Boutonne, de la Charente aval, de l'Antenne Rouzille, de la Seugne, de la Seudre, des Fleuves côtiers de Gironde, de l'Arnoult/Bruant et de la Gères-Devisé ;

**VU** l'arrêté cadre interdépartemental du 4 avril 2018 délimitant des zones d'alerte et définissant les mesures de limitation ou de suspension provisoires des usages de l'eau pour faire face à une menace ou aux conséquences d'une sécheresse ou à un risque de pénurie entre le 1<sup>er</sup> avril et le 31 octobre 2018 sur le territoire de l'OUGC Saintonge - Bassins Fleuves côtiers de Gironde, Seudre, Seugne, Arnoult, Bruant, Gères Devisé, Antenne Rouzille, Boutonne et Charente aval ;

**VU** les ouvrages et les activités de prélèvements d'eau à usage agricole de M. OCTEAU Laurent, sur la commune de LA VALLEE ;

**VU** le contrôle administratif des ouvrages susvisés réalisé par l'inspecteur de l'environnement ;

**VU** le courrier de procédure contradictoire accompagné du projet d'arrêté de mise en demeure du 20 décembre 2018, en application de l'article L.171-6 du Code de l'environnement ;

**VU** l'absence d'observation de l'exploitant à la transmission du courrier susvisé dans le délai de 15 jours ;

**CONSIDERANT** que lors du contrôle administratif susvisé, l'inspecteur de l'environnement a constaté l'absence de transmission du relevé d'index des compteurs, conformément à l'article 8 de l'arrêté cadre interdépartemental du 4 avril susvisé ;

**CONSIDERANT** que ces faits constituent un manquement administratif aux prescriptions édictées par l'arrêté cadre interdépartemental du 4 avril susvisé ;

**CONSIDERANT** qu'en application des dispositions de l'article L 171-8 du Code de l'environnement, en cas d'inobservation des prescriptions applicables aux installations et ouvrages, l'autorité administrative compétente met en demeure la personne à laquelle incombe l'obligation d'y satisfaire dans un délai qu'elle détermine ;

**CONSIDERANT** qu'en méconnaissance des relevés d'index susmentionnés l'autorité administrative ne peut pas vérifier le respect des volumes alloués à l'exploitant agricole et l'équilibre des usages garanti à l'article L 211-1 susvisé ;

**CONSIDERANT** que face à ce manquement, il convient de faire application des dispositions de l'article L 171-8 du Code de l'environnement en mettant en demeure M. OCTEAU Laurent de respecter les prescriptions de l'arrêté interdépartemental du 4 avril susvisé, afin d'assurer la protection des intérêts protégés par la Directive européenne n° 2000/60/CE susvisée et par l'article L 211-1 du Code de l'environnement ;

**SUR** proposition du Délégué Interservices de l'Eau et de la Nature,

## **ARRETE**

### **Article 1 - Mise en demeure**

L'exploitant agricole M. OCTEAU Laurent est mis en demeure de remplir le relevé d'index des compteurs pour la campagne d'irrigation 2018 et de le transmettre, avant le 10 avril 2019, à l'autorité administrative.

Cette transmission se fera par retour du formulaire joint au présent arrêté, envoyé à la Direction Départementale des Territoires et de la Mer - 89 avenue des Cordeliers - CS 80000 - 17018 LA ROCHELLE CEDEX.

### **Article 2 - Sanctions**

Dans le cas où l'une des obligations prévues à l'article 1 ne serait pas satisfaite dans le délai prévu au même article, et indépendamment des poursuites pénales qui pourraient être engagées, il pourra être pris à l'encontre de l'exploitant, les mesures et sanctions administratives prévues par les dispositions du II de l'article L.171-8 du Code de l'environnement, notamment une astreinte journalière et une amende administrative.

### **Article 3 - Recours**

Conformément à l'article L. 171-11 du Code de l'environnement, la présente décision est soumise à un contentieux de pleine juridiction. Elle peut être déférée à la juridiction administrative compétente, le tribunal administratif de Poitiers (15 rue de Blossac - B.P. 541 - 86020 POITIERS CEDEX) ou au moyen de l'application Télérecours (<https://www.telerecours.fr>) :

- par l'intéressé, M. OCTEAU Laurent dans un délai de 2 mois à compter de la notification du présent arrêté ;
- par les tiers, personnes physiques ou morales, les communes intéressées ou leurs groupements, en raison des inconvénients ou des dangers que le fonctionnement de l'installation présente pour les intérêts mentionnés à l'article L.211-1 du même code dans un délai d'un an à compter de la publication ou de l'affichage du présent arrêté.

La présente décision peut également faire l'objet d'un recours gracieux.

### **Article 4 - Notification et publicité**

Le présent arrêté sera notifié à M. OCTEAU Laurent.

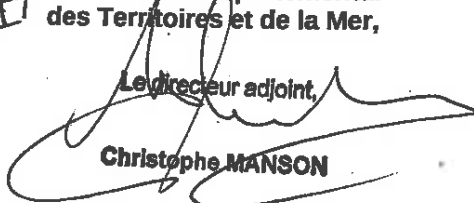
En vue de l'information des tiers :

- il sera inséré sur le site Internet de la préfecture de la Charente-Maritime,
- il sera publié au recueil des actes administratifs de la préfecture de la Charente-Maritime,
- il sera affiché pendant 1 mois sur le tableau d'affichage de la (des) commune(s) de LA VALLEE.

### **Article 5 - Exécution**

Monsieur le Secrétaire Général de la Préfecture et Monsieur le Directeur Départemental des Territoires et de la Mer sont chargés, chacun en ce qui le concerne, de l'exécution du présent arrêté.

La Rochelle, le **29 MARS 2019**

**Pour le Préfet,**  
**Le Directeur Départemental**  
**des Territoires et de la Mer,**  
**Le directeur adjoint,**  
  
**Christophe MANSON**



DIRECTION DEPARTEMENTALE DES TERRITOIRES  
ET DE LA MER

17-2019-03-29-021

Arrêté n° 19EB0435 portant mise en demeure de fournir le relevé d'index des compteurs des prélèvements d'eau pour usage agricole édicté par l'arrêté cadre interdépartemental du 4 avril 2018

PREFET DE LA CHARENTE-MARITIME

Direction Départementale des  
Territoires et de la Mer

**ARRETE N° 19EB0435 PORTANT MISE EN DEMEURE  
DE FOURNIR LE RELEVÉ D'INDEX DES COMPTEURS DES PRELEVEMENTS D'EAU  
POUR USAGE AGRICOLE EDICTE PAR L'ARRETE CADRE  
INTERDEPARTEMENTAL DU 4 AVRIL 2018**

**Le Préfet de la Charente-Maritime,  
Chevalier de l'Ordre National du Mérite,**

*Prélèvement(s) d'eau exploité(s) par M. MONTASSIER Cyril  
Commune de SAINT-GENIS-DE-SAINTONGE*

**VU** la Directive Européenne n° 2000/60/CE modifiée, dite Directive Cadre sur l'Eau établissant un cadre pour une politique communautaire dans le domaine de l'eau ;

**VU** le Code de l'environnement, en particulier l'article L 211-1 relatif à la gestion équilibrée et durable de la ressource en eau ;

**VU** le Code de l'environnement, en particulier les articles L 171-1 et suivants relatifs aux contrôles administratifs et aux mesures de police administrative ;

**VU** les arrêtés du 11 septembre 2003 fixant les prescriptions générales applicables aux ouvrages (sondage, forages, ouvrage, création de puits, ouvrage souterrain) et aux prélèvements soumis à déclaration ou à autorisation en application des rubriques 1.1.1.0, 1.2.1.0, 1.2.2.0, 1.3.1.0 de la nomenclature annexée à l'article R 214-1 du Code de l'environnement ;

**VU** l'arrêté du 1<sup>er</sup> décembre 2015 du Préfet coordonnateur du bassin Adour-Garonne portant approbation du Schéma Directeur d'Aménagement et de Gestion des Eaux 2016-2021 du bassin Adour-Garonne et arrêtant le programme pluriannuel de mesures correspondant ;

**VU** l'arrêté préfectoral n° 17-1437 du 19 juillet 2017 donnant délégation de signature à M. Jean-Baptiste MILCAMPES, Directeur Départemental des Territoires et de la Mer, modifié par l'arrêté préfectoral n° 18-165 du 23 janvier 2018 ;

**VU** l'arrêté du 20 septembre 2018 donnant délégation de signature aux agents de la Direction Départementale des Territoires et de la Mer de la Charente-Maritime ;

**VU** l'arrêté inter-préfectoral du 18 décembre 2013 portant désignation d'un organisme unique de gestion collective de l'eau pour l'irrigation agricole sur les sous-bassins de la Boutonne, de la Charente aval, de l'Antenne Rouzille, de la Seugne, de la Seudre, des Fleuves côtiers de Gironde, de l'Arnoult/Bruant et de la Gères-Deville ;

**VU** l'arrêté cadre interdépartemental du 4 avril 2018 délimitant des zones d'alerte et définissant les mesures de limitation ou de suspension provisoires des usages de l'eau pour faire face à une menace ou aux conséquences d'une sécheresse ou à un risque de pénurie entre le 1<sup>er</sup> avril et le 31 octobre 2018 sur le territoire de l'OUGC Saintonge - Bassins Fleuves côtiers de Gironde, Seudre, Seugne, Arnoult, Bruant, Gères Devise, Antenne Rouzille, Boutonne et Charente aval ;

**VU** les ouvrages et les activités de prélèvements d'eau à usage agricole de M. MONTASSIER Cyril, sur la commune de SAINT-GENIS-DE-SAINTONGE;

**VU** le contrôle administratif des ouvrages susvisés réalisé par l'inspecteur de l'environnement ;

**VU** le courrier de procédure contradictoire accompagné du projet d'arrêté de mise en demeure du 20 décembre 2018, en application de l'article L.171-6 du Code de l'environnement ;

**VU** l'absence d'observation de l'exploitant à la transmission du courrier susvisé dans le délai de 15 jours ;

**CONSIDERANT** que lors du contrôle administratif susvisé, l'inspecteur de l'environnement a constaté l'absence de transmission du relevé d'index des compteurs, conformément à l'article 8 de l'arrêté cadre interdépartemental du 4 avril susvisé ;

**CONSIDERANT** que ces faits constituent un manquement administratif aux prescriptions édictées par l'arrêté cadre interdépartemental du 4 avril susvisé ;

**CONSIDERANT** qu'en application des dispositions de l'article L 171-8 du Code de l'environnement, en cas d'inobservation des prescriptions applicables aux installations et ouvrages, l'autorité administrative compétente met en demeure la personne à laquelle incombe l'obligation d'y satisfaire dans un délai qu'elle détermine ;

**CONSIDERANT** qu'en méconnaissance des relevés d'index susmentionnés l'autorité administrative ne peut pas vérifier le respect des volumes alloués à l'exploitant agricole et l'équilibre des usages garanti à l'article L 211-1 susvisé ;

**CONSIDERANT** que face à ce manquement, il convient de faire application des dispositions de l'article L 171-8 du Code de l'environnement en mettant en demeure M. MONTASSIER Cyril de respecter les prescriptions de l'arrêté interdépartemental du 4 avril susvisé, afin d'assurer la protection des intérêts protégés par la Directive européenne n° 2000/60/CE susvisée et par l'article L 211-1 du Code de l'environnement ;

**SUR** proposition du Délégué Interservices de l'Eau et de la Nature,

## **ARRETE**

### **Article 1 - Mise en demeure**

L'exploitant agricole M. MONTASSIER Cyril est mis en demeure de remplir le relevé d'index des compteurs pour la campagne d'irrigation 2018 et de le transmettre, **avant le 10 avril 2019**, à l'autorité administrative.

Cette transmission se fera par retour du formulaire joint au présent arrêté, envoyé à la Direction Départementale des Territoires et de la Mer - 89 avenue des Cordeliers - CS 80000 - 17018 LA ROCHELLE CEDEX.

### **Article 2 - Sanctions**

Dans le cas où l'une des obligations prévues à l'article 1 ne serait pas satisfaite dans le délai prévu au même article, et indépendamment des poursuites pénales qui pourraient être engagées, il pourra être pris à l'encontre de l'exploitant, les mesures et sanctions administratives prévues par les dispositions du II de l'article L.171-8 du Code de l'environnement, notamment une astreinte journalière et une amende administrative.

### Article 3 - Recours

Conformément à l'article L. 171-11 du Code de l'environnement, la présente décision est soumise à un contentieux de pleine juridiction. Elle peut être déférée à la juridiction administrative compétente, le tribunal administratif de Poitiers (15 rue de Blossac - B.P. 541 - 86020 POITIERS CEDEX) ou au moyen de l'application Télérecours (<https://www.telerecours.fr>) :

- par l'intéressé, M. MONTASSIER Cyril dans un délai de 2 mois à compter de la notification du présent arrêté ;
- par les tiers, personnes physiques ou morales, les communes intéressées ou leurs groupements, en raison des inconvénients ou des dangers que le fonctionnement de l'installation présente pour les intérêts mentionnés à l'article L.211-1 du même code dans un délai d'un an à compter de la publication ou de l'affichage du présent arrêté.

La présente décision peut également faire l'objet d'un recours gracieux.

### Article 4 - Notification et publicité

Le présent arrêté sera notifié à M. MONTASSIER Cyril.

En vue de l'information des tiers :

- il sera inséré sur le site Internet de la préfecture de la Charente-Maritime,
- il sera publié au recueil des actes administratifs de la préfecture de la Charente-Maritime,
- il sera affiché pendant 1 mois sur le tableau d'affichage de la (des) commune(s) de SAINT-GENIS-DE-SAINTONGE.

### Article 5 - Exécution

Monsieur le Secrétaire Général de la Préfecture et Monsieur le Directeur Départemental des Territoires et de la Mer sont chargés, chacun en ce qui le concerne, de l'exécution du présent arrêté.

La Rochelle, le **29 MARS 2019**

Pour le Préfet,  
Le Directeur Départemental  
des Territoires et de la Mer,

  
Le directeur adjoint,

**Christophe MANSON**





DIRECTION DEPARTEMENTALE DES TERRITOIRES  
ET DE LA MER

17-2019-03-29-020

Arrêté n° 19EB0436 portant mise en demeure de fournir le relevé d'index des compteurs des prélèvements d'eau pour usage agricole édicté par l'arrêté cadre interdépartemental du 4 avril 2018

PREFET DE LA CHARENTE-MARITIME

Direction Départementale des  
Territoires et de la Mer

**ARRETE N° 19EB0436 PORTANT MISE EN DEMEURE  
DE FOURNIR LE RELEVÉ D'INDEX DES COMPTEURS DES PRELEVEMENTS D'EAU  
POUR USAGE AGRICOLE EDICTE PAR L'ARRETE CADRE  
INTERDEPARTEMENTAL DU 4 AVRIL 2018**

**Le Préfet de la Charente-Maritime,  
Chevalier de l'Ordre National du Mérite,**

*Prélèvement(s) d'eau exploité(s) M. GATINEAU Laurent.  
Commune d'ECHILLAIS.*

**VU** la Directive Européenne n° 2000/60/CE modifiée, dite Directive Cadre sur l'Eau établissant un cadre pour une politique communautaire dans le domaine de l'eau ;

**VU** le Code de l'environnement, en particulier l'article L 211-1 relatif à la gestion équilibrée et durable de la ressource en eau ;

**VU** le Code de l'environnement, en particulier les articles L 171-1 et suivants relatifs aux contrôles administratifs et aux mesures de police administrative ;

**VU** les arrêtés du 11 septembre 2003 fixant les prescriptions générales applicables aux ouvrages (sondage, forages, ouvrage, création de puits, ouvrage souterrain) et aux prélèvements soumis à déclaration ou à autorisation en application des rubriques 1.1.1.0, 1.2.1.0, 1.2.2.0, 1.3.1.0 de la nomenclature annexée à l'article R 214-1 du Code de l'environnement ;

**VU** l'arrêté du 1<sup>er</sup> décembre 2015 du Préfet coordonnateur du bassin Adour-Garonne portant approbation du Schéma Directeur d'Aménagement et de Gestion des Eaux 2016-2021 du bassin Adour-Garonne et arrêtant le programme pluriannuel de mesures correspondant ;

**VU** l'arrêté préfectoral n° 17-1437 du 19 juillet 2017 donnant délégation de signature à M. Jean-Baptiste MILCAMPS, Directeur Départemental des Territoires et de la Mer, modifié par l'arrêté préfectoral n° 18-165 du 23 janvier 2018 ;

**VU** l'arrêté du 20 septembre 2018 donnant délégation de signature aux agents de la Direction Départementale des Territoires et de la Mer de la Charente-Maritime ;

**VU** l'arrêté inter-préfectoral du 18 décembre 2013 portant désignation d'un organisme unique de gestion collective de l'eau pour l'irrigation agricole sur les sous-bassins de la Boutonne, de la Charente aval, de l'Antenne Rouzille, de la Seugne, de la Seudre, des Fleuves côtiers de Gironde, de l'Arnoult/Bruant et de la Gères-Devisé ;

**VU** l'arrêté cadre interdépartemental du 4 avril 2018 délimitant des zones d'alerte et définissant les mesures de limitation ou de suspension provisoires des usages de l'eau pour faire face à une menace ou aux conséquences d'une sécheresse ou à un risque de pénurie entre le 1<sup>er</sup> avril et le 31 octobre 2018 sur le territoire de l'OUGC Saintonge - Bassins Fleuves côtiers de Gironde, Seudre, Seugne, Arnoult, Bruant, Gères Devisé, Antenne Rouzille, Boutonne et Charente aval ;

**VU** les ouvrages et les activités de prélèvements d'eau à usage agricole de M. GATINEAU Laurent, sur la commune d' ECHILLAIS ;

**VU** le contrôle administratif des ouvrages susvisés réalisé par l'inspecteur de l'environnement ;

**VU** le courrier de procédure contradictoire accompagné du projet d'arrêté de mise en demeure du 20 décembre 2018, en application de l'article L.171-6 du Code de l'environnement ;

**VU** l'absence d'observation de l'exploitant à la transmission du courrier susvisé dans le délai de 15 jours ;

**CONSIDERANT** que lors du contrôle administratif susvisé, l'inspecteur de l'environnement a constaté l'absence de transmission du relevé d'index des compteurs, conformément à l'article 8 de l'arrêté cadre interdépartemental du 4 avril susvisé ;

**CONSIDERANT** que ces faits constituent un manquement administratif aux prescriptions édictées par l'arrêté cadre interdépartemental du 4 avril susvisé ;

**CONSIDERANT** qu'en application des dispositions de l'article L 171-8 du Code de l'environnement, en cas d'inobservation des prescriptions applicables aux installations et ouvrages, l'autorité administrative compétente met en demeure la personne à laquelle incombe l'obligation d'y satisfaire dans un délai qu'elle détermine ;

**CONSIDERANT** qu'en méconnaissance des relevés d'index susmentionnés l'autorité administrative ne peut pas vérifier le respect des volumes alloués à l'exploitant agricole et l'équilibre des usages garanti à l'article L 211-1 susvisé ;

**CONSIDERANT** que face à ce manquement, il convient de faire application des dispositions de l'article L 171-8 du Code de l'environnement en mettant en demeure M. GATINEAU Laurent de respecter les prescriptions de l'arrêté interdépartemental du 4 avril susvisé, afin d'assurer la protection des intérêts protégés par la Directive européenne n° 2000/60/CE susvisée et par l'article L 211-1 du Code de l'environnement ;

**SUR** proposition du Délégué Interservices de l'Eau et de la Nature,

## **ARRETE**

### **Article 1 - Mise en demeure**

L'exploitant agricole M. GATINEAU Laurent est mis en demeure de remplir le relevé d'index des compteurs pour la campagne d'irrigation 2018 et de le transmettre, avant le 10 avril 2019, à l'autorité administrative.

Cette transmission se fera par retour du formulaire joint au présent arrêté, envoyé à la Direction Départementale des Territoires et de la Mer - 89 avenue des Cordeliers - CS 80000 - 17018 LA ROCHELLE CEDEX.

### **Article 2 - Sanctions**

Dans le cas où l'une des obligations prévues à l'article 1 ne serait pas satisfaite dans le délai prévu au même article, et indépendamment des poursuites pénales qui pourraient être engagées, il pourra être pris à l'encontre de l'exploitant, les mesures et sanctions administratives prévues par les dispositions du II de l'article L.171-8 du Code de l'environnement, notamment une astreinte journalière et une amende administrative.

### Article 3 - Recours

Conformément à l'article L. 171-11 du Code de l'environnement, la présente décision est soumise à un contentieux de pleine juridiction. Elle peut être déférée à la juridiction administrative compétente, le tribunal administratif de Poitiers (15 rue de Blossac - B.P. 541 - 86020 POITIERS CEDEX) ou au moyen de l'application Télérecours (<https://www.telerecours.fr>) :

- par l'intéressé, M. GATINEAU Laurent dans un délai de 2 mois à compter de la notification du présent arrêté ;
- par les tiers, personnes physiques ou morales, les communes intéressées ou leurs groupements, en raison des inconvénients ou des dangers que le fonctionnement de l'installation présente pour les intérêts mentionnés à l'article L.211-1 du même code dans un délai d'un an à compter de la publication ou de l'affichage du présent arrêté.

La présente décision peut également faire l'objet d'un recours gracieux.

### Article 4 - Notification et publicité

Le présent arrêté sera notifié à M. GATINEAU Laurent.

En vue de l'information des tiers :

- il sera inséré sur le site Internet de la préfecture de la Charente-Maritime,
- il sera publié au recueil des actes administratifs de la préfecture de la Charente-Maritime,
- il sera affiché pendant 1 mois sur le tableau d'affichage de la (des) commune(s) de ECHILLAIS.

### Article 5 - Exécution

Monsieur le Secrétaire Général de la Préfecture et Monsieur le Directeur Départemental des Territoires et de la Mer sont chargés, chacun en ce qui le concerne, de l'exécution du présent arrêté.

La Rochelle, le **29 MARS 2019**

Pour le Préfet,  
P/ Le Directeur Départemental  
des Territoires et de la Mer,

Le directeur adjoint

  
Christophe MANSON



DIRECTION DEPARTEMENTALE DES TERRITOIRES  
ET DE LA MER

17-2019-03-29-019

Arrêté n° 19EB0437 portant mise en demeure de fournir le relevé d'index des compteurs des prélèvements d'eau pour usage agricole édicté par l'arrêté cadre interdépartemental du 4 avril 2018



Liberté • Égalité • Fraternité  
RÉPUBLIQUE FRANÇAISE

PREFET DE LA CHARENTE-MARITIME

Direction Départementale des  
Territoires et de la Mer

**ARRETE N° 19EB0437 PORTANT MISE EN DEMEURE  
DE FOURNIR LE RELEVÉ D'INDEX DES COMPTEURS DES PRELEVEMENTS D'EAU  
POUR USAGE AGRICOLE EDICTE PAR L'ARRETE CADRE  
INTERDEPARTEMENTAL DU 4 AVRIL 2018**

**Le Préfet de la Charente-Maritime,  
Chevalier de l'Ordre National du Mérite,**

*Prélèvement(s) d'eau exploité(s) par EARL DES DEUX MOULINS, représentée par Mme SANDEAU  
Isabelle.  
Commune de BOIS.*

**VU** la Directive Européenne n° 2000/60/CE modifiée, dite Directive Cadre sur l'Eau établissant un cadre pour une politique communautaire dans le domaine de l'eau ;

**VU** le Code de l'environnement, en particulier l'article L 211-1 relatif à la gestion équilibrée et durable de la ressource en eau ;

**VU** le Code de l'environnement, en particulier les articles L 171-1 et suivants relatifs aux contrôles administratifs et aux mesures de police administrative ;

**VU** les arrêtés du 11 septembre 2003 fixant les prescriptions générales applicables aux ouvrages (sondage, forages, ouvrage, création de puits, ouvrage souterrain) et aux prélèvements soumis à déclaration ou à autorisation en application des rubriques 1.1.1.0, 1.2.1.0, 1.2.2.0, 1.3.1.0 de la nomenclature annexée à l'article R 214-1 du Code de l'environnement ;

**VU** l'arrêté du 1<sup>er</sup> décembre 2015 du Préfet coordonnateur du bassin Adour-Garonne portant approbation du Schéma Directeur d'Aménagement et de Gestion des Eaux 2016-2021 du bassin Adour-Garonne et arrêtant le programme pluriannuel de mesures correspondant ;

**VU** l'arrêté préfectoral n° 17-1437 du 19 juillet 2017 donnant délégation de signature à M. Jean-Baptiste MILCAMPS, Directeur Départemental des Territoires et de la Mer, modifié par l'arrêté préfectoral n° 18-165 du 23 janvier 2018 ;

**VU** l'arrêté du 20 septembre 2018 donnant délégation de signature aux agents de la Direction Départementale des Territoires et de la Mer de la Charente-Maritime ;

**VU** l'arrêté inter-préfectoral du 18 décembre 2013 portant désignation d'un organisme unique de gestion collective de l'eau pour l'irrigation agricole sur les sous-bassins de la Boutonne, de la Charente aval, de l'Antenne Rouzille, de la Seugne, de la Seudre, des Fleuves côtiers de Gironde, de l'Arnoult/Bruant et de la Gères-Deville ;

**VU** l'arrêté cadre interdépartemental du 4 avril 2018 délimitant des zones d'alerte et définissant les mesures de limitation ou de suspension provisoires des usages de l'eau pour faire face à une menace ou aux conséquences d'une sécheresse ou à un risque de pénurie entre le 1<sup>er</sup> avril et le 31 octobre 2018 sur le territoire de l'OUGC Saintonge - Bassins Fleuves côtiers de Gironde, Seudre, Seugne, Arnoult, Bruant, Gères Devise, Antenne Rouzille, Boutonne et Charente aval ;



**VU** les ouvrages et les activités de prélèvements d'eau à usage agricole de EARL DES DEUX MOULINS, représentée par Mme SANDEAU Isabelle, sur la commune de BOIS.

**VU** le contrôle administratif des ouvrages susvisés réalisé par l'inspecteur de l'environnement ;

**VU** le courrier de procédure contradictoire accompagné du projet d'arrêté de mise en demeure du 20 décembre 2018, en application de l'article L.171-6 du Code de l'environnement ;

**VU** l'absence d'observation de l'exploitant à la transmission du courrier susvisé dans le délai de 15 jours ;

**CONSIDERANT** que lors du contrôle administratif susvisé, l'inspecteur de l'environnement a constaté l'absence de transmission du relevé d'index des compteurs, conformément à l'article 8 de l'arrêté cadre interdépartemental du 4 avril susvisé ;

**CONSIDERANT** que ces faits constituent un manquement administratif aux prescriptions édictées par l'arrêté cadre interdépartemental du 4 avril susvisé ;

**CONSIDERANT** qu'en application des dispositions de l'article L 171-8 du Code de l'environnement, en cas d'observation des prescriptions applicables aux installations et ouvrages, l'autorité administrative compétente met en demeure la personne à laquelle incombe l'obligation d'y satisfaire dans un délai qu'elle détermine ;

**CONSIDERANT** qu'en méconnaissance des relevés d'index susmentionnés l'autorité administrative ne peut pas vérifier le respect des volumes alloués à l'exploitant agricole et l'équilibre des usages garanti à l'article L 211-1 susvisé ;

**CONSIDERANT** que face à ce manquement, il convient de faire application des dispositions de l'article L 171-8 du Code de l'environnement en mettant en demeure EARL DES DEUX MOULINS, représentée par Mme SANDEAU Isabelle de respecter les prescriptions de l'arrêté interdépartemental du 4 avril susvisé, afin d'assurer la protection des intérêts protégés par la Directive européenne n° 2000/60/CE susvisée et par l'article L 211-1 du Code de l'environnement ;

**SUR** proposition du Délégué Interservices de l'Eau et de la Nature,

## **ARRETE**

### **Article 1 - Mise en demeure**

La société EARL DES DEUX MOULINS, exploitant agricole, représentée par Mme SANDEAU Isabelle est mise en demeure de remplir le relevé d'index des compteurs pour la campagne d'irrigation 2018 et de le transmettre, avant le 10 avril 2019, à l'autorité administrative.

Cette transmission se fera par retour du formulaire joint au présent arrêté, envoyé à la Direction Départementale des Territoires et de la Mer - 89 avenue des Cordeliers - CS 80000 - 17018 LA ROCHELLE CEDEX.

### **Article 2 - Sanctions**

Dans le cas où l'une des obligations prévues à l'article 1 ne serait pas satisfaite dans le délai prévu au même article, et indépendamment des poursuites pénales qui pourraient être engagées, il pourra être pris à l'encontre de l'exploitant, les mesures et sanctions administratives prévues par les dispositions du II de l'article L.171-8 du Code de l'environnement, notamment une astreinte journalière et une amende administrative.

### **Article 3 - Recours**

Conformément à l'article L. 171-11 du Code de l'environnement, la présente décision est soumise à un contentieux de pleine juridiction. Elle peut être déférée à la juridiction administrative compétente, le tribunal administratif de Poitiers (15 rue de Blossac - B.P. 541 - 86020 POITIERS CEDEX) ou au moyen de l'application Télérecours (<https://www.telerecours.fr>) :

- par l'intéressé, la société EARL DES DEUX MOULINS, représentée par Mme SANDEAU Isabelle dans un délai de 2 mois à compter de la notification du présent arrêté ;
- par les tiers, personnes physiques ou morales, les communes intéressées ou leurs groupements, en raison des inconvénients ou des dangers que le fonctionnement de l'installation présente pour les intérêts mentionnés à l'article L.211-1 du même code dans un délai d'un an à compter de la publication ou de l'affichage du présent arrêté.

La présente décision peut également faire l'objet d'un recours gracieux.

### **Article 4 - Notification et publicité**

Le présent arrêté sera notifié à la société EARL DES DEUX MOULINS, représentée par Mme SANDEAU Isabelle.

En vue de l'information des tiers :

- il sera inséré sur le site Internet de la préfecture de la Charente-Maritime,
- il sera publié au recueil des actes administratifs de la préfecture de la Charente-Maritime,
- il sera affiché pendant 1 mois sur le tableau d'affichage de la (des) commune(s) de BOIS.

### **Article 5 - Exécution**

Monsieur le Secrétaire Général de la Préfecture et Monsieur le Directeur Départemental des Territoires et de la Mer sont chargés, chacun en ce qui le concerne, de l'exécution du présent arrêté.

La Rochelle, le **29 MARS 2019**

Pour le Préfet,  
Le Directeur Départemental  
des Territoires et de la Mer,

Le directeur adjoint,

  
Christophe MANSON



DIRECTION DEPARTEMENTALE DES TERRITOIRES  
ET DE LA MER

17-2019-03-29-018

Arrêté n° 19EB0438 portant mise en demeure de fournir le relevé d'index des compteurs des prélèvements d'eau pour usage agricole édicté par l'arrêté cadre interdépartemental du 4 avril 2018

**PREFET DE LA CHARENTE-MARITIME**

**Direction Départementale des  
Territoires et de la Mer**

**ARRETE N° 19EB0438 PORTANT MISE EN DEMEURE  
DE FOURNIR LE RELEVÉ D'INDEX DES COMPTEURS DES PRELEVEMENTS D'EAU  
POUR USAGE AGRICOLE EDICTE PAR L'ARRETE CADRE  
INTERDEPARTEMENTAL DU 4 AVRIL 2018**

**Le Préfet de la Charente-Maritime,  
Chevalier de l'Ordre National du Mérite,**

*Prélèvement(s) d'eau exploité(s) par GAEC AUDARD, représenté par M. AUDARD Charly, Mme AUDARD Patricia et M. AUDARD Gaylord.  
Commune de MIRAMBEAU.*

**VU** la Directive Européenne n° 2000/60/CE modifiée, dite Directive Cadre sur l'Eau établissant un cadre pour une politique communautaire dans le domaine de l'eau ;

**VU** le Code de l'environnement, en particulier l'article L 211-1 relatif à la gestion équilibrée et durable de la ressource en eau ;

**VU** le Code de l'environnement, en particulier les articles L 171-1 et suivants relatifs aux contrôles administratifs et aux mesures de police administrative ;

**VU** les arrêtés du 11 septembre 2003 fixant les prescriptions générales applicables aux ouvrages (sondage, forages, ouvrage, création de puits, ouvrage souterrain) et aux prélèvements soumis à déclaration ou à autorisation en application des rubriques 1.1.1.0, 1.2.1.0, 1.2.2.0, 1.3.1.0 de la nomenclature annexée à l'article R 214-1 du Code de l'environnement ;

**VU** l'arrêté du 1<sup>er</sup> décembre 2015 du Préfet coordonnateur du bassin Adour-Garonne portant approbation du Schéma Directeur d'Aménagement et de Gestion des Eaux 2016-2021 du bassin Adour-Garonne et arrêtant le programme pluriannuel de mesures correspondant ;

**VU** l'arrêté préfectoral n° 17-1437 du 19 juillet 2017 donnant délégation de signature à M. Jean-Baptiste MILCAMPS, Directeur Départemental des Territoires et de la Mer, modifié par l'arrêté préfectoral n° 18-165 du 23 janvier 2018 ;

**VU** l'arrêté du 20 septembre 2018 donnant délégation de signature aux agents de la Direction Départementale des Territoires et de la Mer de la Charente-Maritime ;

**VU** l'arrêté inter-préfectoral du 18 décembre 2013 portant désignation d'un organisme unique de gestion collective de l'eau pour l'irrigation agricole sur les sous-bassins de la Boutonne, de la Charente aval, de l'Antenne Rouzille, de la Seugne, de la Seudre, des Fleuves côtiers de Gironde, de l'Arnoult/Bruant et de la Gères-Deville ;

**VU** l'arrêté cadre interdépartemental du 4 avril 2018 délimitant des zones d'alerte et définissant les mesures de limitation ou de suspension provisoires des usages de l'eau pour faire face à une menace ou aux conséquences d'une sécheresse ou à un risque de pénurie entre le 1<sup>er</sup> avril et le 31 octobre 2018 sur le territoire de l'OUGC Saintonge - Bassins Fleuves côtiers de Gironde, Seudre, Seugne, Arnoult, Bruant, Gères Devise, Antenne Rouzille, Boutonne et Charente aval ;

**VU** les ouvrages et les activités de prélèvements d'eau à usage agricole de GAEC AUDARD, représenté par M. AUDARD Charly, Mme AUDARD Patricia et M.AUDARD Gaylord., sur la commune de MIRAMBEAU ;

**VU** le contrôle administratif des ouvrages susvisés réalisé par l'inspecteur de l'environnement ;

**VU** le courrier de procédure contradictoire accompagné du projet d'arrêté de mise en demeure du 20 décembre 2018, en application de l'article L.171-6 du Code de l'environnement ;

**VU** l'absence d'observation de l'exploitant à la transmission du courrier susvisé dans le délai de 15 jours ;

**CONSIDERANT** que lors du contrôle administratif susvisé, l'inspecteur de l'environnement a constaté l'absence de transmission du relevé d'index des compteurs, conformément à l'article 8 de l'arrêté cadre interdépartemental du 4 avril susvisé ;

**CONSIDERANT** que ces faits constituent un manquement administratif aux prescriptions édictées par l'arrêté cadre interdépartemental du 4 avril susvisé ;

**CONSIDERANT** qu'en application des dispositions de l'article L 171-8 du Code de l'environnement, en cas d'inobservation des prescriptions applicables aux installations et ouvrages, l'autorité administrative compétente met en demeure la personne à laquelle incombe l'obligation d'y satisfaire dans un délai qu'elle détermine ;

**CONSIDERANT** qu'en méconnaissance des relevés d'index susmentionnés l'autorité administrative ne peut pas vérifier le respect des volumes alloués à l'exploitant agricole et l'équilibre des usages garanti à l'article L 211-1 susvisé ;

**CONSIDERANT** que face à ce manquement, il convient de faire application des dispositions de l'article L 171-8 du Code de l'environnement en mettant en demeure GAEC AUDARD, représentée par M. AUDARD Charly, Mme AUDARD Patricia et M.AUDARD Gaylord de respecter les prescriptions de l'arrêté interdépartemental du 4 avril susvisé, afin d'assurer la protection des intérêts protégés par la Directive européenne n° 2000/60/CE susvisée et par l'article L 211-1 du Code de l'environnement ;

**SUR** proposition du Délégué Interservices de l'Eau et de la Nature,

## **ARRETE**

### **Article 1 - Mise en demeure**

La société GAEC AUDARD, exploitant agricole, représenté par M. AUDARD Charly, Mme AUDARD Patricia et M.AUDARD Gaylord est mise en demeure de remplir le relevé d'index des compteurs pour la campagne d'irrigation 2018 et de le transmettre, avant le 10 avril 2019, à l'autorité administrative.

Cette transmission se fera par retour du formulaire joint au présent arrêté, envoyé à la Direction Départementale des Territoires et de la Mer - 89 avenue des Cordeliers - CS 80000 - 17018 LA ROCHELLE CEDEX.

### **Article 2 - Sanctions**

Dans le cas où l'une des obligations prévues à l'article 1 ne serait pas satisfaite dans le délai prévu au même article, et indépendamment des poursuites pénales qui pourraient être engagées, il pourra être pris à l'encontre de l'exploitant, les mesures et sanctions administratives prévues par les dispositions du II de l'article L.171-8 du Code de l'environnement, notamment une astreinte journalière et une amende administrative.

### **Article 3 - Recours**

Conformément à l'article L. 171-11 du Code de l'environnement, la présente décision est soumise à un contentieux de pleine juridiction. Elle peut être déférée à la juridiction administrative compétente, le tribunal administratif de Poitiers (15 rue de Blossac - B.P. 541 - 86020 POITIERS CEDEX) ou au moyen de l'application Télérecours (<https://www.telerecours.fr>) :

- par l'intéressé, la société GAEC AUDARD, représentée par M. AUDARD Charly, Mme AUDARD Patricia et M.AUDARD Gaylord dans un délai de 2 mois à compter de la notification du présent arrêté ;
- par les tiers, personnes physiques ou morales, les communes intéressées ou leurs groupements, en raison des inconvénients ou des dangers que le fonctionnement de l'installation présente pour les intérêts mentionnés à l'article L.211-1 du même code dans un délai d'un an à compter de la publication ou de l'affichage du présent arrêté.

La présente décision peut également faire l'objet d'un recours gracieux.

### **Article 4 - Notification et publicité**

Le présent arrêté sera notifié à la société GAEC AUDARD, représentée par M. AUDARD Charly, Mme AUDARD Patricia et M.AUDARD Gaylord.

En vue de l'information des tiers :

- il sera inséré sur le site Internet de la préfecture de la Charente-Maritime,
- il sera publié au recueil des actes administratifs de la préfecture de la Charente-Maritime,
- il sera affiché pendant 1 mois sur le tableau d'affichage de la (des) commune(s) de MIRAMBEAU.

### **Article 5 - Exécution**

Monsieur le Secrétaire Général de la Préfecture et Monsieur le Directeur Départemental des Territoires et de la Mer sont chargés, chacun en ce qui le concerne, de l'exécution du présent arrêté.

La Rochelle, le **29 MARS 2019**

  
Pour le Préfet,  
Le Directeur Départemental  
des Territoires et de la Mer,

Le directeur adjoint,

**Christophe MANSON**

A. K. K. K. K. K.

M. K. K. K. K. K.





DIRECTION DEPARTEMENTALE DES TERRITOIRES  
ET DE LA MER

17-2019-03-29-017

Arrêté n° 19EB0439 portant mise en demeure de fournir le relevé d'index des compteurs des prélèvements d'eau pour usage agricole édicté par l'arrêté cadre interdépartemental du 4 avril 2018

PREFET DE LA CHARENTE-MARITIME

Direction Départementale des  
Territoires et de la Mer

**ARRETE N° 19EB0439 PORTANT MISE EN DEMEURE  
DE FOURNIR LE RELEVÉ D'INDEX DES COMPTEURS DES PRELEVEMENTS D'EAU  
POUR USAGE AGRICOLE EDICTE PAR L'ARRETE CADRE  
INTERDEPARTEMENTAL DU 4 AVRIL 2018**

**Le Préfet de la Charente-Maritime,  
Chevalier de l'Ordre National du Mérite,**

*Prélèvement(s) d'eau exploité(s) par EARL LE MOULIN DE TETAUD, représentée par M. HILLAIRET  
Aimeric.  
Commune de CORME-ROYAL.*

**VU** la Directive Européenne n° 2000/60/CE modifiée, dite Directive Cadre sur l'Eau établissant un cadre pour une politique communautaire dans le domaine de l'eau ;

**VU** le Code de l'environnement, en particulier l'article L 211-1 relatif à la gestion équilibrée et durable de la ressource en eau ;

**VU** le Code de l'environnement, en particulier les articles L 171-1 et suivants relatifs aux contrôles administratifs et aux mesures de police administrative ;

**VU** les arrêtés du 11 septembre 2003 fixant les prescriptions générales applicables aux ouvrages (sondage, forages, ouvrage, création de puits, ouvrage souterrain) et aux prélèvements soumis à déclaration ou à autorisation en application des rubriques 1.1.1.0, 1.2.1.0, 1.2.2.0, 1.3.1.0 de la nomenclature annexée à l'article R 214-1 du Code de l'environnement ;

**VU** l'arrêté du 1<sup>er</sup> décembre 2015 du Préfet coordonnateur du bassin Adour-Garonne portant approbation du Schéma Directeur d'Aménagement et de Gestion des Eaux 2016-2021 du bassin Adour-Garonne et arrêtant le programme pluriannuel de mesures correspondant ;

**VU** l'arrêté préfectoral n° 17-1437 du 19 juillet 2017 donnant délégation de signature à M. Jean-Baptiste MILCAMPES, Directeur Départemental des Territoires et de la Mer, modifié par l'arrêté préfectoral n° 18-165 du 23 janvier 2018 ;

**VU** l'arrêté du 20 septembre 2018 donnant délégation de signature aux agents de la Direction Départementale des Territoires et de la Mer de la Charente-Maritime ;

**VU** l'arrêté inter-préfectoral du 18 décembre 2013 portant désignation d'un organisme unique de gestion collective de l'eau pour l'irrigation agricole sur les sous-bassins de la Boutonne, de la Charente aval, de l'Antenne Rouzille, de la Seugne, de la Seudre, des Fleuves côtiers de Gironde, de l'Arnoult/Bruant et de la Gères-Devisé ;

**VU** l'arrêté cadre interdépartemental du 4 avril 2018 délimitant des zones d'alerte et définissant les mesures de limitation ou de suspension provisoires des usages de l'eau pour faire face à une menace ou aux conséquences d'une sécheresse ou à un risque de pénurie entre le 1<sup>er</sup> avril et le 31 octobre 2018 sur le territoire de l'OUGC Saintonge - Bassins Fleuves côtiers de Gironde, Seudre, Seugne, Arnoult, Bruant, Gères Devisé, Antenne Rouzille, Boutonne et Charente aval ;

**VU** les ouvrages et les activités de prélèvements d'eau à usage agricole de EARL LE MOULIN DE TETAUD, représentée par M.HILLAIRET Aimeric, sur la commune de CORME-ROYAL;

**VU** le contrôle administratif des ouvrages susvisés réalisé par l'inspecteur de l'environnement ;

**VU** le courrier de procédure contradictoire accompagné du projet d'arrêté de mise en demeure du 20 décembre 2018, en application de l'article L.171-6 du Code de l'environnement ;

**VU** l'absence d'observation de l'exploitant à la transmission du courrier susvisé dans le délai de 15 jours ;

**CONSIDERANT** que lors du contrôle administratif susvisé, l'inspecteur de l'environnement a constaté l'absence de transmission du relevé d'index des compteurs, conformément à l'article 8 de l'arrêté cadre interdépartemental du 4 avril susvisé ;

**CONSIDERANT** que ces faits constituent un manquement administratif aux prescriptions édictées par l'arrêté cadre interdépartemental du 4 avril susvisé ;

**CONSIDERANT** qu'en application des dispositions de l'article L 171-8 du Code de l'environnement, en cas d'inobservation des prescriptions applicables aux installations et ouvrages, l'autorité administrative compétente met en demeure la personne à laquelle incombe l'obligation d'y satisfaire dans un délai qu'elle détermine ;

**CONSIDERANT** qu'en méconnaissance des relevés d'index susmentionnés l'autorité administrative ne peut pas vérifier le respect des volumes alloués à l'exploitant agricole et l'équilibre des usages garanti à l'article L 211-1 susvisé ;

**CONSIDERANT** que face à ce manquement, il convient de faire application des dispositions de l'article L 171-8 du Code de l'environnement en mettant en demeure EARL LE MOULIN DE TETAUD, représentée par M.HILLAIRET Aimeric de respecter les prescriptions de l'arrêté interdépartemental du 4 avril susvisé, afin d'assurer la protection des intérêts protégés par la Directive européenne n° 2000/60/CE susvisée et par l'article L 211-1 du Code de l'environnement ;

**SUR** proposition du Délégué Interservices de l'Eau et de la Nature,

## **ARRETE**

### **Article 1 - Mise en demeure**

La société EARL LE MOULIN DE TETAUD, exploitant agricole, représentée par M. HILLAIRET Aimeric est mise en demeure de remplir le relevé d'index des compteurs pour la campagne d'irrigation 2018 et de le transmettre, avant le 10 avril 2019, à l'autorité administrative.

Cette transmission se fera par retour du formulaire joint au présent arrêté, envoyé à la Direction Départementale des Territoires et de la Mer - 89 avenue des Cordeliers - CS 80000 - 17018 LA ROCHELLE CEDEX.

### **Article 2 - Sanctions**

Dans le cas où l'une des obligations prévues à l'article 1 ne serait pas satisfaite dans le délai prévu au même article, et indépendamment des poursuites pénales qui pourraient être engagées, il pourra être pris à l'encontre de l'exploitant, les mesures et sanctions administratives prévues par les dispositions du II de l'article L.171-8 du Code de l'environnement, notamment une astreinte journalière et une amende administrative.

### Article 3 - Recours

Conformément à l'article L. 171-11 du Code de l'environnement, la présente décision est soumise à un contentieux de pleine juridiction. Elle peut être déférée à la juridiction administrative compétente, le tribunal administratif de Poitiers (15 rue de Blossac - B.P. 541 - 86020 POITIERS CEDEX) ou au moyen de l'application Télérecours (<https://www.telerecours.fr>) :

- par l'intéressé, la société EARL LE MOULIN DE TETAUD, représentée par M. HILLAIRET Aimeric dans un délai de 2 mois à compter de la notification du présent arrêté ;
- par les tiers, personnes physiques ou morales, les communes intéressées, ou leurs groupements, en raison des inconvénients ou des dangers que le fonctionnement de l'installation présente pour les intérêts mentionnés à l'article L.211-1 du même code dans un délai d'un an à compter de la publication ou de l'affichage du présent arrêté.

La présente décision peut également faire l'objet d'un recours gracieux.

### Article 4 - Notification et publicité

Le présent arrêté sera notifié à la société EARL LE MOULIN DE TETAUD, représentée par M. HILLAIRET Aimeric.

En vue de l'information des tiers :

- il sera inséré sur le site Internet de la préfecture de la Charente-Maritime,
- il sera publié au recueil des actes administratifs de la préfecture de la Charente-Maritime,
- il sera affiché pendant 1 mois sur le tableau d'affichage de la (des) commune(s) de CORME-ROYAL.

### Article 5 - Exécution

Monsieur le Secrétaire Général de la Préfecture et Monsieur le Directeur Départemental des Territoires et de la Mer sont chargés, chacun en ce qui le concerne, de l'exécution du présent arrêté.

La Rochelle, le **29 MARS 2019**

Pour le Préfet,  
Le Directeur Départemental  
des Territoires et de la Mer,

Le directeur adjoint,

  
Christophe MANSON



DIRECTION DEPARTEMENTALE DES TERRITOIRES  
ET DE LA MER

17-2019-03-29-014

Arrêté n° 19EB0442 portant mise en demeure de fournir le relevé d'index des compteurs des prélèvements d'eau pour usage agricole édicté par l'arrêté cadre interdépartemental du 4 avril 2018

PREFET DE LA CHARENTE-MARITIME

Direction Départementale des  
Territoires et de la Mer

**ARRETE N° 19EB0442 PORTANT MISE EN DEMEURE  
DE FOURNIR LE RELEVÉ D'INDEX DES COMPTEURS DES PRELEVEMENTS D'EAU  
POUR USAGE AGRICOLE EDICTE PAR L'ARRETE CADRE  
INTERDEPARTEMENTAL DU 4 AVRIL 2018**

**Le Préfet de la Charente-Maritime,  
Chevalier de l'Ordre National du Mérite,**

*Prélèvement(s) d'eau exploité(s) par EARL BASSE RUE, représentée par M. ARMAND Cédric,  
Commune de THAIRE.*

**VU** la Directive Européenne n° 2000/60/CE modifiée, dite Directive Cadre sur l'Eau établissant un cadre pour une politique communautaire dans le domaine de l'eau ;

**VU** le Code de l'environnement, en particulier l'article L 211-1 relatif à la gestion équilibrée et durable de la ressource en eau ;

**VU** le Code de l'environnement, en particulier les articles L 171-1 et suivants relatifs aux contrôles administratifs et aux mesures de police administrative ;

**VU** les arrêtés du 11 septembre 2003 fixant les prescriptions générales applicables aux ouvrages (sondage, forages, ouvrage, création de puits, ouvrage souterrain) et aux prélèvements soumis à déclaration ou à autorisation en application des rubriques 1.1.1.0, 1.2.1.0, 1.2.2.0, 1.3.1.0 de la nomenclature annexée à l'article R 214-1 du Code de l'environnement ;

**VU** l'arrêté du 1<sup>er</sup> décembre 2015 du Préfet coordonnateur du bassin Adour-Garonne portant approbation du Schéma Directeur d'Aménagement et de Gestion des Eaux 2016-2021 du bassin Adour-Garonne et arrêtant le programme pluriannuel de mesures correspondant ;

**U** l'arrêté préfectoral n° 17-1437 du 19 juillet 2017 donnant délégation de signature à M. Jean-Baptiste MILCAMPS, Directeur Départemental des Territoires et de la Mer, modifié par l'arrêté préfectoral n° 18-165 du 23 janvier 2018 ;

**VU** l'arrêté du 20 septembre 2018 donnant délégation de signature aux agents de la Direction Départementale des Territoires et de la Mer de la Charente-Maritime ;

**VU** l'arrêté inter-préfectoral du 18 décembre 2013 portant désignation d'un organisme unique de gestion collective de l'eau pour l'irrigation agricole sur les sous-bassins de la Boutonne, de la Charente aval, de l'Antenne Rouzille, de la Seugne, de la Seudre, des Fleuves côtiers de Gironde, de l'Arnoult/Bruant et de la Gères-Devisé ;

**VU** l'arrêté cadre interdépartemental du 4 avril 2018 délimitant des zones d'alerte et définissant les mesures de limitation ou de suspension provisoires des usages de l'eau pour faire face à une menace ou aux conséquences d'une sécheresse ou à un risque de pénurie entre le 1<sup>er</sup> avril et le 31 octobre 2018 sur le territoire de l'OUGC Saintonge - Bassins Fleuves côtiers de Gironde, Seudre, Seugne, Arnoult, Bruant, Gères Devisé, Antenne Rouzille, Boutonne et Charente aval ;

**VU** les ouvrages et les activités de prélèvements d'eau à usage agricole de EARL BASSE RUE, représentée par M. ARMAND Cédric, sur la commune de THAIRE ;

**VU** le contrôle administratif des ouvrages susvisés réalisé par l'inspecteur de l'environnement ;

**VU** le courrier de procédure contradictoire accompagné du projet d'arrêté de mise en demeure du 20 décembre 2018, en application de l'article L.171-6 du Code de l'environnement ;

**VU** l'absence d'observation de l'exploitant à la transmission du courrier susvisé dans le délai de 15 jours ;

**CONSIDERANT** que lors du contrôle administratif susvisé, l'inspecteur de l'environnement a constaté l'absence de transmission du relevé d'index des compteurs, conformément à l'article 8 de l'arrêté cadre interdépartemental du 4 avril susvisé ;

**CONSIDERANT** que ces faits constituent un manquement administratif aux prescriptions édictées par l'arrêté cadre interdépartemental du 4 avril susvisé ;

**CONSIDERANT** qu'en application des dispositions de l'article L 171-8 du Code de l'environnement, en cas d'inobservation des prescriptions applicables aux installations et ouvrages, l'autorité administrative compétente met en demeure la personne à laquelle incombe l'obligation d'y satisfaire dans un délai qu'elle détermine ;

**CONSIDERANT** qu'en méconnaissance des relevés d'index susmentionnés l'autorité administrative ne peut pas vérifier le respect des volumes alloués à l'exploitant agricole et l'équilibre des usages garanti à l'article L 211-1 susvisé ;

**CONSIDERANT** que face à ce manquement, il convient de faire application des dispositions de l'article L 171-8 du Code de l'environnement en mettant en demeure EARL BASSE RUE, représentée par M. ARMAND Cédric de respecter les prescriptions de l'arrêté interdépartemental du 4 avril susvisé, afin d'assurer la protection des intérêts protégés par la Directive européenne n° 2000/60/CE susvisée et par l'article L 211-1 du Code de l'environnement ;

**SUR** proposition du Délégué Interservices de l'Eau et de la Nature,

## **ARRETE**

### **Article 1 - Mise en demeure**

La société EARL BASSE RUE, exploitant agricole, représentée par M. ARMAND Cédric est mise en demeure de remplir le relevé d'index des compteurs pour la campagne d'irrigation 2018 et de le transmettre, avant le 10 avril 2019, à l'autorité administrative.

Cette transmission se fera par retour du formulaire joint au présent arrêté, envoyé à la Direction Départementale des Territoires et de la Mer - 89 avenue des Cordeliers - CS 80000 - 17018 LA ROCHELLE CEDEX.

### **Article 2 - Sanctions**

Dans le cas où l'une des obligations prévues à l'article 1 ne serait pas satisfaite dans le délai prévu au même article, et indépendamment des poursuites pénales qui pourraient être engagées, il pourra être pris à l'encontre de l'exploitant, les mesures et sanctions administratives prévues par les dispositions du II de l'article L.171-8 du Code de l'environnement, notamment une astreinte journalière et une amende administrative.



### **Article 3 - Recours**

Conformément à l'article L. 171-11 du Code de l'environnement, la présente décision est soumise à un contentieux de pleine juridiction. Elle peut être déférée à la juridiction administrative compétente, le tribunal administratif de Poitiers (15 rue de Blossac - B.P. 541 - 86020 POITIERS CEDEX) ou au moyen de l'application Télérecours (<https://www.telerecours.fr>) :

- par l'intéressé, la société EARL BASSE RUE, représentée par M. M. ARMAND Cédric dans un délai de 2 mois à compter de la notification du présent arrêté ;
- par les tiers, personnes physiques ou morales, les communes intéressées ou leurs groupements, en raison des inconvénients ou des dangers que le fonctionnement de l'installation présente pour les intérêts mentionnés à l'article L.211-1 du même code dans un délai d'un an à compter de la publication ou de l'affichage du présent arrêté.

La présente décision peut également faire l'objet d'un recours gracieux.

### **Article 4 - Notification et publicité**

Le présent arrêté sera notifié à la société EARL BASSE RUE, représentée par M. M. ARMAND Cédric.

En vue de l'information des tiers :

- il sera inséré sur le site Internet de la préfecture de la Charente-Maritime,
- il sera publié au recueil des actes administratifs de la préfecture de la Charente-Maritime,
- il sera affiché pendant 1 mois sur le tableau d'affichage de la (des) commune(s) de THAIRE.

### **Article 5 - Exécution**

Monsieur le Secrétaire Général de la Préfecture et Monsieur le Directeur Départemental des Territoires et de la Mer sont chargés, chacun en ce qui le concerne, de l'exécution du présent arrêté.

La Rochelle, le **29 MARS 2019**

P/ Pour le Préfet,  
Le Directeur Départemental  
des Territoires et de la Mer,

Le directeur adjoint,

  
Christophe MANSON



DIRECTION DEPARTEMENTALE DES TERRITOIRES  
ET DE LA MER

17-2019-03-29-013

Arrêté n° 19EB0443 portant mise en demeure de fournir le  
relevé d'index des compteurs des prélèvements d'eau pour  
usage agricole édicté par l'arrêté cadre interdépartemental  
du 4 avril 2018



*Liberté • Égalité • Fraternité*

RÉPUBLIQUE FRANÇAISE

PREFET DE LA CHARENTE-MARITIME

Direction Départementale des  
Territoires et de la Mer

**ARRETE N° 19EB0443 PORTANT MISE EN DEMEURE  
DE FOURNIR LE RELEVÉ D'INDEX DES COMPTEURS DES PRELEVEMENTS D'EAU  
POUR USAGE AGRICOLE EDICTE PAR L'ARRETE CADRE  
INTERDEPARTEMENTAL DU 4 AVRIL 2018**

**Le Préfet de la Charente-Maritime,  
Chevalier de l'Ordre National du Mérite,**

*Prélèvement(s) d'eau exploité(s) par M. ROUZEAU Yves.  
Communes de THAIRE et BALLON.*

- VU** la Directive Européenne n° 2000/60/CE modifiée, dite Directive Cadre sur l'Eau établissant un cadre pour une politique communautaire dans le domaine de l'eau ;
- VU** le Code de l'environnement, en particulier l'article L 211-1 relatif à la gestion équilibrée et durable de la ressource en eau ;
- VU** le Code de l'environnement, en particulier les articles L 171-1 et suivants relatifs aux contrôles administratifs et aux mesures de police administrative ;
- VU** les arrêtés du 11 septembre 2003 fixant les prescriptions générales applicables aux ouvrages (sondage, forages, ouvrage, création de puits, ouvrage souterrain) et aux prélèvements soumis à déclaration ou à autorisation en application des rubriques 1.1.1.0, 1.2.1.0, 1.2.2.0, 1.3.1.0 de la nomenclature annexée à l'article R 214-1 du Code de l'environnement ;
- VU** l'arrêté du 1<sup>er</sup> décembre 2015 du Préfet coordonnateur du bassin Adour-Garonne portant approbation du Schéma Directeur d'Aménagement et de Gestion des Eaux 2016-2021 du bassin Adour-Garonne et arrêtant le programme pluriannuel de mesures correspondant ;
- VU** l'arrêté préfectoral n° 17-1437 du 19 juillet 2017 donnant délégation de signature à M. Jean-Baptiste MILCAMPS, Directeur Départemental des Territoires et de la Mer, modifié par l'arrêté préfectoral n° 18-165 du 23 janvier 2018 ;
- VU** l'arrêté du 20 septembre 2018 donnant délégation de signature aux agents de la Direction Départementale des Territoires et de la Mer de la Charente-Maritime ;
- VU** l'arrêté inter-préfectoral du 18 décembre 2013 portant désignation d'un organisme unique de gestion collective de l'eau pour l'irrigation agricole sur les sous-bassins de la Boutonne, de la Charente aval, de l'Antenne Rouzille, de la Seugne, de la Seudre, des Fleuves côtiers de Gironde, de l'Arnoult/Bruant et de la Gères-Devisé ;
- VU** l'arrêté cadre interdépartemental du 4 avril 2018 délimitant des zones d'alerte et définissant les mesures de limitation ou de suspension provisoires des usages de l'eau pour faire face à une menace ou aux conséquences d'une sécheresse ou à un risque de pénurie entre le 1<sup>er</sup> avril et le 31 octobre 2018 sur le territoire de l'OUGC Saintonge - Bassins Fleuves côtiers de Gironde, Seudre, Seugne, Arnoult, Bruant, Gères Devisé, Antenne Rouzille, Boutonne et Charente aval ;

**VU** les ouvrages et les activités de prélèvements d'eau à usage agricole de M. ROUZEAU Yves , sur les communes de THAIRE et BALLON;

**VU** le contrôle administratif des ouvrages susvisés réalisé par l'inspecteur de l'environnement ;

**VU** le courrier de procédure contradictoire accompagné du projet d'arrêté de mise en demeure du 20 décembre 2018, en application de l'article L.171-6 du Code de l'environnement ;

**VU** le deuxième envoi de courrier de procédure contradictoire accompagné du projet d'arrêté de mise en demeure le 16 janvier 2019, retourné par la poste avec la mention « Pli avisé et non réclamé » ;

**CONSIDERANT** que lors du contrôle administratif susvisé, l'inspecteur de l'environnement a constaté l'absence de transmission du relevé d'index des compteurs, conformément à l'article 8 de l'arrêté cadre interdépartemental du 4 avril susvisé ;

**CONSIDERANT** que ces faits constituent un manquement administratif aux prescriptions édictées par l'arrêté cadre interdépartemental du 4 avril susvisé ;

**CONSIDERANT** qu'en application des dispositions de l'article L 171-8 du Code de l'environnement, en cas d'inobservation des prescriptions applicables aux installations et ouvrages, l'autorité administrative compétente met en demeure la personne à laquelle incombe l'obligation d'y satisfaire dans un délai qu'elle détermine ;

**CONSIDERANT** qu'en méconnaissance des relevés d'index susmentionnés l'autorité administrative ne peut pas vérifier le respect des volumes alloués à l'exploitant agricole et l'équilibre des usages garanti à l'article L 211-1 susvisé ;

**CONSIDERANT** que face à ce manquement, il convient de faire application des dispositions de l'article L 171-8 du Code de l'environnement en mettant en demeure M. ROUZEAU Yves de respecter les prescriptions de l'arrêté interdépartemental du 4 avril susvisé, afin d'assurer la protection des intérêts protégés par la Directive européenne n° 2000/60/CE susvisée et par l'article L 211-1 du Code de l'environnement ;

**SUR** proposition du Délégué Interservices de l'Eau et de la Nature,

## **ARRETE**

### **Article 1 - Mise en demeure**

L'exploitant agricole M. ROUZEAU Yves est mis en demeure de remplir le relevé d'index des compteurs pour la campagne d'irrigation 2018 et de le transmettre, avant le 10 avril 2019, à l'autorité administrative.

Cette transmission se fera par retour du formulaire joint au présent arrêté, envoyé à la Direction Départementale des Territoires et de la Mer - 89 avenue des Cordeliers - CS 80000 - 17018 LA ROCHELLE CEDEX.

### **Article 2 - Sanctions**

Dans le cas où l'une des obligations prévues à l'article 1 ne serait pas satisfaite dans le délai prévu au même article, et indépendamment des poursuites pénales qui pourraient être engagées, il pourra être pris à l'encontre de l'exploitant, les mesures et sanctions administratives prévues par les dispositions du II de l'article L.171-8 du Code de l'environnement, notamment une astreinte journalière et une amende administrative.

### **Article 3 - Recours**

Conformément à l'article L 171-11 du Code de l'environnement, la présente décision est soumise à un contentieux de pleine juridiction. Elle peut être déférée à la juridiction administrative compétente, le tribunal administratif de Poitiers (15 rue de Blossac - B.P. 541 - 86020 POITIERS CEDEX) ou au moyen de l'application Télérecours (<https://www.telerecours.fr>) :

- par l'intéressé M. ROUZEAU Yves dans un délai de 2 mois à compter de la notification du présent arrêté ;
- par les tiers, personnes physiques ou morales, les communes intéressées ou leurs groupements, en raison des inconvénients ou des dangers que le fonctionnement de l'installation présente pour les intérêts mentionnés à l'article L.211-1 du même code dans un délai d'un an à compter de la publication ou de l'affichage du présent arrêté.

La présente décision peut également faire l'objet d'un recours gracieux.

### **Article 4 - Notification et publicité**

Le présent arrêté sera notifié à M. ROUZEAU Yves.

En vue de l'information des tiers :

- il sera inséré sur le site Internet de la préfecture de la Charente-Maritime,
- il sera publié au recueil des actes administratifs de la préfecture de la Charente-Maritime,
- il sera affiché pendant 1 mois sur le tableau d'affichage des communes de THAIRE et BALLON.

### **Article 5 - Exécution**

Monsieur le Secrétaire Général de la Préfecture et Monsieur le Directeur Départemental des Territoires et de la Mer sont chargés, chacun en ce qui le concerne, de l'exécution du présent arrêté.

La Rochelle, le **29 MARS 2019**

P/ Pour le Préfet,  
Le Directeur Départemental  
des Territoires et de la Mer,

Le directeur adjoint,

Christophe MANSON



DIRECTION DEPARTEMENTALE DES TERRITOIRES  
ET DE LA MER

17-2019-03-29-012

Arrêté n° 19EB0444 portant mise en demeure de fournir le relevé d'index des compteurs des prélèvements d'eau pour usage agricole édicté par l'arrêté cadre interdépartemental du 4 avril 2018



PREFET DE LA CHARENTE-MARITIME

Direction Départementale des  
Territoires et de la Mer

**ARRETE N° 19EB0444 PORTANT MISE EN DEMEURE  
DE FOURNIR LE RELEVÉ D'INDEX DES COMPTEURS DES PRELEVEMENTS D'EAU  
POUR USAGE AGRICOLE EDICTE PAR L'ARRETE CADRE  
INTERDEPARTEMENTAL DU 4 AVRIL 2018**

**Le Préfet de la Charente-Maritime,  
Chevalier de l'Ordre National du Mérite,**

*Prélèvement(s) d'eau exploité(s) par M. Sylvain BREMAUD  
Commune de Gemozac*

**VU** la Directive Européenne n° 2000/60/CE modifiée, dite Directive Cadre sur l'Eau établissant un cadre pour une politique communautaire dans le domaine de l'eau ;

**VU** le Code de l'environnement, en particulier l'article L 211-1 relatif à la gestion équilibrée et durable de la ressource en eau ;

**VU** le Code de l'environnement, en particulier les articles L 171-1 et suivants relatifs aux contrôles administratifs et aux mesures de police administrative ;

**VU** les arrêtés du 11 septembre 2003 fixant les prescriptions générales applicables aux ouvrages (sondage, forages, ouvrage, création de puits, ouvrage souterrain) et aux prélèvements soumis à déclaration ou à autorisation en application des rubriques 1.1.1.0, 1.2.1.0, 1.2.2.0, 1.3.1.0 de la nomenclature annexée à l'article R 214-1 du Code de l'environnement ;

**VU** l'arrêté du 1<sup>er</sup> décembre 2015 du Préfet coordonnateur du bassin Adour-Garonne portant approbation du Schéma Directeur d'Aménagement et de Gestion des Eaux 2016-2021 du bassin Adour-Garonne et arrêtant le programme pluriannuel de mesures correspondant ;

**VU** l'arrêté préfectoral n° 17-1437 du 19 juillet 2017 donnant délégation de signature à M. Jean-Baptiste MILCAMPES, Directeur Départemental des Territoires et de la Mer, modifié par l'arrêté préfectoral n° 18-165 du 23 janvier 2018 ;

**VU** l'arrêté du 20 septembre 2018 donnant délégation de signature aux agents de la Direction Départementale des Territoires et de la Mer de la Charente-Maritime ;

**VU** l'arrêté inter-préfectoral du 18 décembre 2013 portant désignation d'un organisme unique de gestion collective de l'eau pour l'irrigation agricole sur les sous-bassins de la Boutonne, de la Charente aval, de l'Antenne Rouzille, de la Seugne, de la Seudre, des Fleuves côtiers de Gironde, de l'Arnoult/Bruant et de la Gères-Devisé ;

**VU** l'arrêté cadre interdépartemental du 4 avril 2018 délimitant des zones d'alerte et définissant les mesures de limitation ou de suspension provisoires des usages de l'eau pour faire face à une menace ou aux conséquences d'une sécheresse ou à un risque de pénurie entre le 1<sup>er</sup> avril et le 31 octobre 2018 sur le territoire de l'OUGC Saintonge - Bassins Fleuves côtiers de Gironde, Seudre, Seugne, Arnoult, Bruant, Gères Devisé, Antenne Rouzille, Boutonne et Charente aval ;

**VU** les ouvrages et les activités de prélèvements d'eau à usage agricole de M. Sylvain BREMAUD sur la commune de Gemozac ;

**VU** le contrôle administratif des ouvrages susvisés réalisé par l'inspecteur de l'environnement ;

**VU** le courrier de procédure contradictoire accompagné du projet d'arrêté de mise en demeure du 20 décembre 2018, en application de l'article L.171-6 du Code de l'environnement ;

**VU** l'absence d'observation de l'exploitant à la transmission du courrier susvisé dans le délai de 15 jours ;

**CONSIDERANT** que lors du contrôle administratif susvisé, l'inspecteur de l'environnement a constaté l'absence de transmission du relevé d'index des compteurs, conformément à l'article 8 de l'arrêté cadre interdépartemental du 4 avril susvisé ;

**CONSIDERANT** que ces faits constituent un manquement administratif aux prescriptions édictées par l'arrêté cadre interdépartemental du 4 avril susvisé ;

**CONSIDERANT** qu'en application des dispositions de l'article L 171-8 du Code de l'environnement, en cas d'inobservation des prescriptions applicables aux installations et ouvrages, l'autorité administrative compétente met en demeure la personne à laquelle incombe l'obligation d'y satisfaire dans un délai qu'elle détermine ;

**CONSIDERANT** qu'en méconnaissance des relevés d'index susmentionnés l'autorité administrative ne peut pas vérifier le respect des volumes alloués à l'exploitant agricole et l'équilibre des usages garanti à l'article L 211-1 susvisé ;

**CONSIDERANT** que face à ce manquement, il convient de faire application des dispositions de l'article L 171-8 du Code de l'environnement en mettant en demeure M. Sylvain BREMAUD de respecter les prescriptions de l'arrêté interdépartemental du 4 avril susvisé, afin d'assurer la protection des intérêts protégés par la Directive européenne n° 2000/60/CE susvisée et par l'article L 211-1 du Code de l'environnement ;

**SUR** proposition du Délégué Interservices de l'Eau et de la Nature,

## **ARRETE**

### **Article 1 - Mise en demeure**

M. Sylvain BREMAUD, exploitant agricole, est mis en demeure de remplir le relevé d'index des compteurs pour la campagne d'irrigation 2018 et de le transmettre, avant le 10 avril 2019, à l'autorité administrative.

Cette transmission se fera par retour du formulaire joint au présent arrêté, envoyé à la Direction Départementale des Territoires et de la Mer - 89 avenue des Cordeliers - CS 80000 - 17018 LA ROCHELLE CEDEX.

### **Article 2 - Sanctions**

Dans le cas où l'une des obligations prévues à l'article 1 ne serait pas satisfaite dans le délai prévu au même article, et indépendamment des poursuites pénales qui pourraient être engagées, il pourra être pris à l'encontre de l'exploitant, les mesures et sanctions administratives prévues par les dispositions du II de l'article L.171-8 du Code de l'environnement, notamment une astreinte journalière et une amende administrative.

### **Article 3 - Recours**

Conformément à l'article L. 171-11 du Code de l'environnement, la présente décision est soumise à un contentieux de pleine juridiction. Elle peut être déférée à la juridiction administrative compétente, le tribunal administratif de Poitiers (15 rue de Blossac - B.P. 541 - 86020 POITIERS CEDEX) ou au moyen de l'application Télérecours (<https://www.telerecours.fr>) :

- par l'intéressé, M. Sylvain BREMAUD, dans un délai de 2 mois à compter de la notification du présent arrêté ;
- par les tiers, personnes physiques ou morales, les communes intéressées ou leurs groupements, en raison des inconvénients ou des dangers que le fonctionnement de l'installation présente pour les intérêts mentionnés à l'article L.211-1 du même code dans un délai d'un an à compter de la publication ou de l'affichage du présent arrêté.

La présente décision peut également faire l'objet d'un recours gracieux.

### **Article 4 - Notification et publicité**

Le présent arrêté sera notifié à M. Sylvain BREMAUD.

En vue de l'information des tiers :

- il sera inséré sur le site Internet de la préfecture de la Charente-Maritime,
- il sera publié au recueil des actes administratifs de la préfecture de la Charente-Maritime,
- il sera affiché pendant 1 mois sur le tableau d'affichage de la (des) commune(s) de Gemozac.

### **Article 5 - Exécution**

Monsieur le Secrétaire Général de la Préfecture et Monsieur le Directeur Départemental des Territoires et de la Mer sont chargés, chacun en ce qui le concerne, de l'exécution du présent arrêté.

La Rochelle, le **29 MARS 2019**

P/ Pour le Préfet,  
Le Directeur Départemental  
des Territoires et de la Mer,  
Le directeur adjoint,

  
Christophe MANSON



DIRECTION DEPARTEMENTALE DES TERRITOIRES  
ET DE LA MER

17-2019-03-29-011

Arrêté n° 19EB0445 portant mise en demeure de fournir le relevé d'index des compteurs des prélèvements d'eau pour usage agricole édicté par l'arrêté cadre interdépartemental du 4 avril 2018

PREFET DE LA CHARENTE-MARITIME

Direction Départementale des  
Territoires et de la Mer

**ARRETE N° 19EB0445 PORTANT MISE EN DEMEURE  
DE FOURNIR LE RELEVÉ D'INDEX DES COMPTEURS DES PRELEVEMENTS D'EAU  
POUR USAGE AGRICOLE EDICTE PAR L'ARRETE CADRE  
INTERDEPARTEMENTAL DU 4 AVRIL 2018**

**Le Préfet de la Charente-Maritime,  
Chevalier de l'Ordre National du Mérite,**

*Prélèvement(s) d'eau exploité(s) par EARL JARRIAULT G ET M, représentée par Madame JARRIAULT  
Michèle.  
Commune de LE GUA*

**VU** la Directive Européenne n° 2000/60/CE modifiée, dite Directive Cadre sur l'Eau établissant un cadre pour une politique communautaire dans le domaine de l'eau ;

**VU** le Code de l'environnement, en particulier l'article L 211-1 relatif à la gestion équilibrée et durable de la ressource en eau ;

**VU** le Code de l'environnement, en particulier les articles L 171-1 et suivants relatifs aux contrôles administratifs et aux mesures de police administrative ;

**VU** les arrêtés du 11 septembre 2003 fixant les prescriptions générales applicables aux ouvrages (sondage, forages, ouvrage, création de puits, ouvrage souterrain) et aux prélèvements soumis à déclaration ou à autorisation en application des rubriques 1.1.1.0, 1.2.1.0, 1.2.2.0, 1.3.1.0 de la nomenclature annexée à l'article R 214-1 du Code de l'environnement ;

**VU** l'arrêté du 1<sup>er</sup> décembre 2015 du Préfet coordonnateur du bassin Adour-Garonne portant approbation du Schéma Directeur d'Aménagement et de Gestion des Eaux 2016-2021 du bassin Adour-Garonne et arrêtant le programme pluriannuel de mesures correspondant ;

**VU** l'arrêté préfectoral n° 17-1437 du 19 juillet 2017 donnant délégation de signature à M. Jean-Baptiste MILCAMPES, Directeur Départemental des Territoires et de la Mer, modifié par l'arrêté préfectoral n° 18-165 du 23 janvier 2018 ;

**VU** l'arrêté du 20 septembre 2018 donnant délégation de signature aux agents de la Direction Départementale des Territoires et de la Mer de la Charente-Maritime ;

**VU** l'arrêté inter-préfectoral du 18 décembre 2013 portant désignation d'un organisme unique de gestion collective de l'eau pour l'irrigation agricole sur les sous-bassins de la Boutonne, de la Charente aval, de l'Antenne Rouzille, de la Seugne, de la Seudre, des Fleuves côtiers de Gironde, de l'Arnoult/Bruant et de la Gères-Deville ;

**VU** l'arrêté cadre interdépartemental du 4 avril 2018 délimitant des zones d'alerte et définissant les mesures de limitation ou de suspension provisoires des usages de l'eau pour faire face à une menace ou aux conséquences d'une sécheresse ou à un risque de pénurie entre le 1<sup>er</sup> avril et le 31 octobre 2018 sur le territoire de l'OUGC Saintonge - Bassins Fleuves côtiers de Gironde, Seudre, Seugne, Arnoult, Bruant, Gères Devise, Antenne Rouzille, Boutonne et Charente aval ;

**VU** les ouvrages et les activités de prélèvements d'eau à usage agricole de EARL JARRIAULT G ET M, représentée par Madame JARRIAULT Michèle, sur la commune de LE GUA ;

**VU** le contrôle administratif des ouvrages susvisés réalisé par l'inspecteur de l'environnement ;

**VU** le courrier de procédure contradictoire accompagné du projet d'arrêté de mise en demeure du 20 décembre 2018, en application de l'article L.171-6 du Code de l'environnement ;

**VU** l'absence d'observation de l'exploitant à la transmission du courrier susvisé dans le délai de 15 jours ;

**CONSIDERANT** que lors du contrôle administratif susvisé, l'inspecteur de l'environnement a constaté l'absence de transmission du relevé d'index des compteurs, conformément à l'article 8 de l'arrêté cadre interdépartemental du 4 avril susvisé ;

**CONSIDERANT** que ces faits constituent un manquement administratif aux prescriptions édictées par l'arrêté cadre interdépartemental du 4 avril susvisé ;

**CONSIDERANT** qu'en application des dispositions de l'article L 171-8 du Code de l'environnement, en cas d'inobservation des prescriptions applicables aux installations et ouvrages, l'autorité administrative compétente met en demeure la personne à laquelle incombe l'obligation d'y satisfaire dans un délai qu'elle détermine ;

**CONSIDERANT** qu'en méconnaissance des relevés d'index susmentionnés l'autorité administrative ne peut pas vérifier le respect des volumes alloués à l'exploitant agricole et l'équilibre des usages garanti à l'article L 211-1 susvisé ;

**CONSIDERANT** que face à ce manquement, il convient de faire application des dispositions de l'article L 171-8 du Code de l'environnement en mettant en demeure EARL JARRIAULT G ET M, représentée par Madame JARRIAULT Michèle, de respecter les prescriptions de l'arrêté interdépartemental du 4 avril susvisé, afin d'assurer la protection des intérêts protégés par la Directive européenne n° 2000/60/CE susvisée et par l'article L 211-1 du Code de l'environnement ;

**SUR** proposition du Délégué Interservices de l'Eau et de la Nature,

## **ARRETE**

### **Article 1 - Mise en demeure**

EARL JARRIAULT G ET M, exploitant agricole, représentée par Madame JARRIAULT Michèle, est mise en demeure de remplir le relevé d'index des compteurs pour la campagne d'irrigation 2018 et de le transmettre, avant le 10 avril 2019, à l'autorité administrative.

Cette transmission se fera par retour du formulaire joint au présent arrêté, envoyé à la Direction Départementale des Territoires et de la Mer - 89 avenue des Cordeliers - CS 80000 - 17018 LA ROCHELLE CEDEX.

### **Article 2 - Sanctions**

Dans le cas où l'une des obligations prévues à l'article 1 ne serait pas satisfaite dans le délai prévu au même article, et indépendamment des poursuites pénales qui pourraient être engagées, il pourra être pris à l'encontre de l'exploitant, les mesures et sanctions administratives prévues par les dispositions du II de l'article L.171-8 du Code de l'environnement, notamment une astreinte journalière et une amende administrative.

### **Article 3 - Recours**

Conformément à l'article L. 171-11 du Code de l'environnement, la présente décision est soumise à un contentieux de pleine juridiction. Elle peut être déférée à la juridiction administrative compétente, le tribunal administratif de Poitiers (15 rue de Blossac - B.P. 541 - 86020 POITIERS CEDEX) ou au moyen de l'application Télérecours (<https://www.telerecours.fr>) :

- par l'intéressé, la société EARL JARRIAULT G ET M, représentée par Madame JARRIAULT Michèle, dans un délai de 2 mois à compter de la notification du présent arrêté ;
- par les tiers, personnes physiques ou morales, les communes intéressées ou leurs groupements, en raison des inconvénients ou des dangers que le fonctionnement de l'installation présente pour les intérêts mentionnés à l'article L.211-1 du même code dans un délai d'un an à compter de la publication ou de l'affichage du présent arrêté.

La présente décision peut également faire l'objet d'un recours gracieux.

### **Article 4 - Notification et publicité**

Le présent arrêté sera notifié à la société EARL JARRIAULT G ET M, représentée par Madame JARRIAULT Michèle.

En vue de l'information des tiers :

- il sera inséré sur le site Internet de la préfecture de la Charente-Maritime,
- il sera publié au recueil des actes administratifs de la préfecture de la Charente-Maritime,
- il sera affiché pendant 1 mois sur le tableau d'affichage de la (des) commune(s) de LE GUA.

### **Article 5 - Exécution**

Monsieur le Secrétaire Général de la Préfecture et Monsieur le Directeur Départemental des Territoires et de la Mer sont chargés, chacun en ce qui le concerne, de l'exécution du présent arrêté.

La Rochelle, le **29 MARS 2019**

*El*  
**Pour le Préfet,  
Le Directeur Départemental  
des Territoires et de la Mer,  
Le directeur adjoint,**

  
**Christophe MANSON**





DIRECTION DEPARTEMENTALE DES TERRITOIRES  
ET DE LA MER

17-2019-03-29-010

Arrêté n° 19EB0446 portant mise en demeure de fournir le relevé d'index des compteurs des prélèvements d'eau pour usage agricole édicté par l'arrêté cadre interdépartemental du 4 avril 2018

PREFET DE LA CHARENTE-MARITIME

Direction Départementale des  
Territoires et de la Mer

**ARRETE N° 19EB0446 PORTANT MISE EN DEMEURE  
DE FOURNIR LE RELEVÉ D'INDEX DES COMPTEURS DES PRELEVEMENTS D'EAU  
POUR USAGE AGRICOLE EDICTE PAR L'ARRETE CADRE  
INTERDEPARTEMENTAL DU 4 AVRIL 2018**

**Le Préfet de la Charente-Maritime,  
Chevalier de l'Ordre National du Mérite,**

*Prélèvement(s) d'eau exploité(s) par Mme FAUVELET Valentine.  
Commune de Gémozac.*

- VU** la Directive Européenne n° 2000/60/CE modifiée, dite Directive Cadre sur l'Eau établissant un cadre pour une politique communautaire dans le domaine de l'eau ;
- VU** le Code de l'environnement, en particulier l'article L 211-1 relatif à la gestion équilibrée et durable de la ressource en eau ;
- VU** le Code de l'environnement, en particulier les articles L 171-1 et suivants relatifs aux contrôles administratifs et aux mesures de police administrative ;
- VU** les arrêtés du 11 septembre 2003 fixant les prescriptions générales applicables aux ouvrages (sondage, forages, ouvrage, création de puits, ouvrage souterrain) et aux prélèvements soumis à déclaration ou à autorisation en application des rubriques 1.1.1.0, 1.2.1.0, 1.2.2.0, 1.3.1.0 de la nomenclature annexée à l'article R 214-1 du Code de l'environnement ;
- VU** l'arrêté du 1<sup>er</sup> décembre 2015 du Préfet coordonnateur du bassin Adour-Garonne portant approbation du Schéma Directeur d'Aménagement et de Gestion des Eaux 2016-2021 du bassin Adour-Garonne et arrêtant le programme pluriannuel de mesures correspondant ;
- VU** l'arrêté préfectoral n° 17-1437 du 19 juillet 2017 donnant délégation de signature à M. Jean-Baptiste MILCAMP, Directeur Départemental des Territoires et de la Mer, modifié par l'arrêté préfectoral n° 18-165 du 23 janvier 2018 ;
- VU** l'arrêté du 20 septembre 2018 donnant délégation de signature aux agents de la Direction Départementale des Territoires et de la Mer de la Charente-Maritime ;
- VU** l'arrêté inter-préfectoral du 18 décembre 2013 portant désignation d'un organisme unique de gestion collective de l'eau pour l'irrigation agricole sur les sous-bassins de la Boutonne, de la Charente aval, de l'Antenne Rouzille, de la Seugne, de la Seudre, des Fleuves côtiers de Gironde, de l'Arnoult/Bruant et de la Gères-Devisé ;
- VU** l'arrêté cadre interdépartemental du 4 avril 2018 délimitant des zones d'alerte et définissant les mesures de limitation ou de suspension provisoires des usages de l'eau pour faire face à une menace ou aux conséquences d'une sécheresse ou à un risque de pénurie entre le 1<sup>er</sup> avril et le 31 octobre 2018 sur le territoire de l'OUGC Saintonge - Bassins Fleuves côtiers de Gironde, Seudre, Seugne, Arnoult, Bruant, Gères Devisé, Antenné Rouzille, Boutonne et Charente aval ;

**VU** les ouvrages et les activités de prélèvements d'eau à usage agricole de Mme FAUVELET Valentine, sur la commune de Gemozac ;

**VU** le contrôle administratif des ouvrages susvisés réalisé par l'inspecteur de l'environnement ;

**VU** le courrier de procédure contradictoire accompagné du projet d'arrêté de mise en demeure du 20 décembre 2018, en application de l'article L.171-6 du Code de l'environnement ;

**VU** l'absence d'observation de l'exploitant à la transmission du courrier susvisé dans le délai de 15 jours ;

**CONSIDERANT** que lors du contrôle administratif susvisé, l'inspecteur de l'environnement a constaté l'absence de transmission du relevé d'index des compteurs, conformément à l'article 8 de l'arrêté cadre interdépartemental du 4 avril susvisé ;

**CONSIDERANT** que ces faits constituent un manquement administratif aux prescriptions édictées par l'arrêté cadre interdépartemental du 4 avril susvisé ;

**CONSIDERANT** qu'en application des dispositions de l'article L 171-8 du Code de l'environnement, en cas d'inobservation des prescriptions applicables aux installations et ouvrages, l'autorité administrative compétente met en demeure la personne à laquelle incombe l'obligation d'y satisfaire dans un délai qu'elle détermine ;

**CONSIDERANT** qu'en méconnaissance des relevés d'index susmentionnés l'autorité administrative ne peut pas vérifier le respect des volumes alloués à l'exploitant agricole et l'équilibre des usages garanti à l'article L 211-1 susvisé ;

**CONSIDERANT** que face à ce manquement, il convient de faire application des dispositions de l'article L 171-8 du Code de l'environnement en mettant en demeure Mme FAUVELET Valentine, de respecter les prescriptions de l'arrêté interdépartemental du 4 avril susvisé, afin d'assurer la protection des intérêts protégés par la Directive européenne n° 2000/60/CE susvisée et par l'article L 211-1 du Code de l'environnement ;

**SUR** proposition du Délégué Interservices de l'Eau et de la Nature,

## **ARRETE**

### **Article 1 - Mise en demeure**

Mme FAUVELET Valentine, exploitant agricole, est mise en demeure de remplir le relevé d'index des compteurs pour la campagne d'irrigation 2018 et de le transmettre, avant le 10 avril 2019, à l'autorité administrative.

Cette transmission se fera par retour du formulaire joint au présent arrêté, envoyé à la Direction Départementale des Territoires et de la Mer - 89 avenue des Cordeliers - CS 80000 - 17018 LA ROCHELLE CEDEX.

### **Article 2 - Sanctions**

Dans le cas où l'une des obligations prévues à l'article 1 ne serait pas satisfaite dans le délai prévu au même article, et indépendamment des poursuites pénales qui pourraient être engagées, il pourra être pris à l'encontre de l'exploitant, les mesures et sanctions administratives prévues par les dispositions du II de l'article L.171-8 du Code de l'environnement, notamment une astreinte journalière et une amende administrative.

### **Article 3 - Recours**

Conformément à l'article L. 171-11 du Code de l'environnement, la présente décision est soumise à un contentieux de pleine juridiction. Elle peut être déférée à la juridiction administrative compétente, le tribunal administratif de Poitiers (15 rue de Blossac - B.P. 541 - 86020 POITIERS CEDEX) ou au moyen de l'application Télérecours (<https://www.telerecours.fr>) :

- par l'intéressé, Mme FAUVELET Valentine, dans un délai de 2 mois à compter de la notification du présent arrêté ;
- par les tiers, personnes physiques ou morales, les communes intéressées ou leurs groupements, en raison des inconvénients ou des dangers que le fonctionnement de l'installation présente pour les intérêts mentionnés à l'article L.211-1 du même code dans un délai d'un an à compter de la publication ou de l'affichage du présent arrêté.

La présente décision peut également faire l'objet d'un recours gracieux.

### **Article 4 - Notification et publicité**

Le présent arrêté sera notifié à Mme FAUVELET Valentine.

En vue de l'information des tiers :

- il sera inséré sur le site Internet de la préfecture de la Charente-Maritime,
- il sera publié au recueil des actes administratifs de la préfecture de la Charente-Maritime,
- il sera affiché pendant 1 mois sur le tableau d'affichage de la (des) commune(s) de Gemozac.

### **Article 5 - Exécution**

Monsieur le Secrétaire Général de la Préfecture et Monsieur le Directeur Départemental des Territoires et de la Mer sont chargés, chacun en ce qui le concerne, de l'exécution du présent arrêté.

La Rochelle, le **29 MARS 2019**

*CM*  
Pour le Préfet,  
Le Directeur Départemental  
des Territoires et de la Mer,  
Le directeur adjoint,

  
Christophe MANSON



DIRECTION DEPARTEMENTALE DES TERRITOIRES  
ET DE LA MER

17-2019-03-29-008

Arrêté n° 19EB0448 portant mise en demeure de fournir le relevé d'index des compteurs des prélèvements d'eau pour usage agricole édicté par l'arrêté cadre interdépartemental du 4 avril 2018

PREFET DE LA CHARENTE-MARITIME

Direction Départementale des  
Territoires et de la Mer

**ARRETE N° 19EB0448 PORTANT MISE EN DEMEURE  
DE FOURNIR LE RELEVÉ D'INDEX DES COMPTEURS DES PRELEVEMENTS D'EAU  
POUR USAGE AGRICOLE EDICTE PAR L'ARRETE CADRE  
INTERDEPARTEMENTAL DU 4 AVRIL 2018**

**Le Préfet de la Charente-Maritime,  
Chevalier de l'Ordre National du Mérite,**

*Prélèvement(s) d'eau exploité(s) par M. BOSSIS Jean-Philippe,  
Commune de Plassac*

**VU** la Directive Européenne n° 2000/60/CE modifiée, dite Directive Cadre sur l'Eau établissant un cadre pour une politique communautaire dans le domaine de l'eau ;

**VU** le Code de l'environnement, en particulier l'article L 211-1 relatif à la gestion équilibrée et durable de la ressource en eau ;

**VU** le Code de l'environnement, en particulier les articles L 171-1 et suivants relatifs aux contrôles administratifs et aux mesures de police administrative ;

**VU** les arrêtés du 11 septembre 2003 fixant les prescriptions générales applicables aux ouvrages (sondage, forages, ouvrage, création de puits, ouvrage souterrain) et aux prélèvements soumis à déclaration ou à autorisation en application des rubriques 1.1.1.0, 1.2.1.0, 1.2.2.0, 1.3.1.0 de la nomenclature annexée à l'article R 214-1 du Code de l'environnement ;

**VU** l'arrêté du 1<sup>er</sup> décembre 2015 du Préfet coordonnateur du bassin Adour-Garonne portant approbation du Schéma Directeur d'Aménagement et de Gestion des Eaux 2016-2021 du bassin Adour-Garonne et arrêtant le programme pluriannuel de mesures correspondant ;

**VU** l'arrêté préfectoral n° 17-1437 du 19 juillet 2017 donnant délégation de signature à M. Jean-Baptiste MILCAMPES, Directeur Départemental des Territoires et de la Mer, modifié par l'arrêté préfectoral n° 18-165 du 23 janvier 2018 ;

**VU** l'arrêté du 20 septembre 2018 donnant délégation de signature aux agents de la Direction Départementale des Territoires et de la Mer de la Charente-Maritime ;

**VU** l'arrêté inter-préfectoral du 18 décembre 2013 portant désignation d'un organisme unique de gestion collective de l'eau pour l'irrigation agricole sur les sous-bassins de la Boutonne, de la Charente aval, de l'Antenne Rouzille, de la Seugne, de la Seudre, des Fleuves côtiers de Gironde, de l'Arnoult/Bruant et de la Gères-Deville ;

**VU** l'arrêté-cadre interdépartemental du 4 avril 2018 délimitant des zones d'alerte et définissant les mesures de limitation ou de suspension provisoires des usages de l'eau pour faire face à une menace ou aux conséquences d'une sécheresse ou à un risque de pénurie entre le 1<sup>er</sup> avril et le 31 octobre 2018 sur le territoire de l'OUGC Saintonge - Bassins Fleuves côtiers de Gironde, Seudre, Seugne, Arnoult, Bruant, Gères Devise, Antenne Rouzille, Boutonne et Charente aval ;



**VU** les ouvrages et les activités de prélèvements d'eau à usage agricole de M. BOSSIS Jean-Philippe sur la commune de Plassac ;

**VU** le contrôle administratif des ouvrages susvisés réalisé par l'inspecteur de l'environnement ;

**VU** le courrier de procédure contradictoire accompagné du projet d'arrêté de mise en demeure du 20 décembre 2018, en application de l'article L.171-6 du Code de l'environnement ;

**VU** le deuxième envoi de courrier de procédure contradictoire accompagné du projet d'arrêté de mise en demeure le 8 janvier 2019, retourné par la poste avec la mention « Pli avisé et non réclamé » ;

**CONSIDERANT** que lors du contrôle administratif susvisé, l'inspecteur de l'environnement a constaté l'absence de transmission du relevé d'index des compteurs, conformément à l'article 8 de l'arrêté cadre interdépartemental du 4 avril susvisé ;

**CONSIDERANT** que ces faits constituent un manquement administratif aux prescriptions édictées par l'arrêté cadre interdépartemental du 4 avril susvisé ;

**CONSIDERANT** qu'en application des dispositions de l'article L 171-8 du Code de l'environnement, en cas d'inobservation des prescriptions applicables aux installations et ouvrages, l'autorité administrative compétente met en demeure la personne à laquelle incombe l'obligation d'y satisfaire dans un délai qu'elle détermine ;

**CONSIDERANT** qu'en méconnaissance des relevés d'index susmentionnés l'autorité administrative ne peut pas vérifier le respect des volumes alloués à l'exploitant agricole et l'équilibre des usages garanti à l'article L 211-1 susvisé ;

**CONSIDERANT** que face à ce manquement, il convient de faire application des dispositions de l'article L 171-8 du Code de l'environnement en mettant en demeure, M. BOSSIS Jean-Philippe de respecter les prescriptions de l'arrêté interdépartemental du 4 avril susvisé, afin d'assurer la protection des intérêts protégés par la Directive européenne n° 2000/60/CE susvisée et par l'article L 211-1 du Code de l'environnement ;

**SUR** proposition du Délégué Interservices de l'Eau et de la Nature,

## **ARRETE**

### **Article 1 - Mise en demeure**

M. BOSSIS Jean-Philippe, exploitant agricole, est mis en demeure de remplir le relevé d'index des compteurs pour la campagne d'irrigation 2018 et de le transmettre, avant le 10 avril 2019, à l'autorité administrative.

Cette transmission se fera par retour du formulaire joint au présent arrêté, envoyé à la Direction Départementale des Territoires et de la Mer - 89 avenue des Cordeliers - CS 80000 - 17018 LA ROCHELLE CEDEX.

### **Article 2 - Sanctions**

Dans le cas où l'une des obligations prévues à l'article 1 ne serait pas satisfaite dans le délai prévu au même article, et indépendamment des poursuites pénales qui pourraient être engagées, il pourra être pris à l'encontre de l'exploitant, les mesures et sanctions administratives prévues par les dispositions du II de l'article L.171-8 du Code de l'environnement, notamment une astreinte journalière et une amende administrative.

### Article 3 - Recours

Conformément à l'article L. 171-11 du Code de l'environnement, la présente décision est soumise à un contentieux de pleine juridiction. Elle peut être déférée à la juridiction administrative compétente, le tribunal administratif de Poitiers (15 rue de Blossac - B.P. 541 - 86020 POITIERS CEDEX) ou au moyen de l'application Télérecours (<https://www.telerecours.fr>) :

- par l'intéressé, M. BOSSIS Jean-Philippe dans un délai de 2 mois à compter de la notification du présent arrêté ;
- par les tiers, personnes physiques ou morales, les communes intéressées ou leurs groupements, en raison des inconvénients ou des dangers que le fonctionnement de l'installation présente pour les intérêts mentionnés à l'article L.211-1 du même code dans un délai d'un an à compter de la publication ou de l'affichage du présent arrêté.

La présente décision peut également faire l'objet d'un recours gracieux.

### Article 4 - Notification et publicité

Le présent arrêté sera notifié à M. BOSSIS Jean-Philippe

En vue de l'information des tiers :

- il sera inséré sur le site Internet de la préfecture de la Charente-Maritime,
- il sera publié au recueil des actes administratifs de la préfecture de la Charente-Maritime,
- il sera affiché pendant 1 mois sur le tableau d'affichage de la (des) commune(s) de Plassac.

### Article 5 - Exécution

Monsieur le Secrétaire Général de la Préfecture et Monsieur le Directeur Départemental des Territoires et de la Mer sont chargés, chacun en ce qui le concerne, de l'exécution du présent arrêté.

La Rochelle, le **29 MARS 2019**

P/ Pour le Préfet,  
Le Directeur Départemental  
des Territoires et de la Mer,  
Le directeur adjoint,

  
Christophe MANSON



DIRECTION DEPARTEMENTALE DES TERRITOIRES  
ET DE LA MER

17-2019-03-29-007

Arrêté n° 19EB0449 portant mise en demeure de fournir le  
relevé d'index des compteurs des prélèvements d'eau pour  
usage agricole édicté par l'arrêté cadre interdépartemental  
du 4 avril 2018

PREFET DE LA CHARENTE-MARITIME

Direction Départementale des  
Territoires et de la Mer

**ARRETE N° 19EB0449 PORTANT MISE EN DEMEURE  
DE FOURNIR LE RELEVÉ D'INDEX DES COMPTEURS DES PRELEVEMENTS D'EAU  
POUR USAGE AGRICOLE EDICTE PAR L'ARRETE CADRE  
INTERDEPARTEMENTAL DU 4 AVRIL 2018**

**Le Préfet de la Charente-Maritime,  
Chevalier de l'Ordre National du Mérite,**

*Prélèvement(s) d'eau exploité(s) par M. Christophe MICHAUD  
Commune de Saint-Coutant-Le-Grand*

**VU** la Directive Européenne n° 2000/60/CE modifiée, dite Directive Cadre sur l'Eau établissant un cadre pour une politique communautaire dans le domaine de l'eau ;

**VU** le Code de l'environnement, en particulier l'article L 211-1 relatif à la gestion équilibrée et durable de la ressource en eau ;

**VU** le Code de l'environnement, en particulier les articles L 171-1 et suivants relatifs aux contrôles administratifs et aux mesures de police administrative ;

**VU** les arrêtés du 11 septembre 2003 fixant les prescriptions générales applicables aux ouvrages (sondage, forages, ouvrage, création de puits, ouvrage souterrain) et aux prélèvements soumis à déclaration ou à autorisation en application des rubriques 1.1.1.0, 1.2.1.0, 1.2.2.0, 1.3.1.0 de la nomenclature annexée à l'article R 214-1 du Code de l'environnement ;

**VU** l'arrêté du 1<sup>er</sup> décembre 2015 du Préfet coordonnateur du bassin Adour-Garonne portant approbation du Schéma Directeur d'Aménagement et de Gestion des Eaux 2016-2021 du bassin Adour-Garonne et arrêtant le programme pluriannuel de mesures correspondant ;

**VU** l'arrêté préfectoral n° 17-1437 du 19 juillet 2017 donnant délégation de signature à M. Jean-Baptiste MILCAMPS, Directeur Départemental des Territoires et de la Mer, modifié par l'arrêté préfectoral n° 18-165 du 23 janvier 2018 ;

**VU** l'arrêté du 20 septembre 2018 donnant délégation de signature aux agents de la Direction Départementale des Territoires et de la Mer de la Charente-Maritime ;

**VU** l'arrêté inter-préfectoral du 18 décembre 2013 portant désignation d'un organisme unique de gestion collective de l'eau pour l'irrigation agricole sur les sous-bassins de la Boutonne, de la Charente aval, de l'Antenne Rouzille, de la Seugne, de la Seudre, des Fleuves côtiers de Gironde, de l'Arnoult/Bruant et de la Gères-Devisé ;

**VU** l'arrêté cadre interdépartemental du 4 avril 2018 délimitant des zones d'alerte et définissant les mesures de limitation ou de suspension provisoires des usages de l'eau pour faire face à une menace ou aux conséquences d'une sécheresse ou à un risque de pénurie entre le 1<sup>er</sup> avril et le 31 octobre 2018 sur le territoire de l'OUGC Saintonge - Bassins Fleuves côtiers de Gironde, Seudre, Seugne, Arnoult, Bruant, Gères Devisé, Antenne Rouzille, Boutonne et Charente aval ;

**VU** les ouvrages et les activités de prélèvements d'eau à usage agricole de M. Christophe MICHAUD, sur la commune de Saint-Coutant-Le-Grand ;

**VU** le contrôle administratif des ouvrages susvisés réalisé par l'inspecteur de l'environnement ;

**VU** le courrier de procédure contradictoire accompagné du projet d'arrêté de mise en demeure du 20 décembre 2018, en application de l'article L.171-6 du Code de l'environnement ;

**VU** l'absence d'observation de l'exploitant à la transmission du courrier susvisé dans le délai de 15 jours ;

**CONSIDERANT** que lors du contrôle administratif susvisé, l'inspecteur de l'environnement a constaté l'absence de transmission du relevé d'index des compteurs, conformément à l'article 8 de l'arrêté cadre interdépartemental du 4 avril susvisé ;

**CONSIDERANT** que ces faits constituent un manquement administratif aux prescriptions édictées par l'arrêté cadre interdépartemental du 4 avril susvisé ;

**CONSIDERANT** qu'en application des dispositions de l'article L 171-8 du Code de l'environnement, en cas d'inobservation des prescriptions applicables aux installations et ouvrages, l'autorité administrative compétente met en demeure la personne à laquelle incombe l'obligation d'y satisfaire dans un délai qu'elle détermine ;

**CONSIDERANT** qu'en méconnaissance des relevés d'index susmentionnés l'autorité administrative ne peut pas vérifier le respect des volumes alloués à l'exploitant agricole et l'équilibre des usages garanti à l'article L 211-1 susvisé ;

**CONSIDERANT** que face à ce manquement, il convient de faire application des dispositions de l'article L 171-8 du Code de l'environnement en mettant en demeure de respecter les prescriptions de l'arrêté interdépartemental du 4 avril susvisé, afin d'assurer la protection des intérêts protégés par la Directive européenne n° 2000/60/CE susvisée et par l'article L 211-1 du Code de l'environnement ;

**SUR** proposition du Délégué Interservices de l'Eau et de la Nature,

## **ARRETE**

### **Article 1 - Mise en demeure**

M. Christophe MICHAUD, exploitant agricole, est mis en demeure de remplir le relevé d'index des compteurs pour la campagne d'irrigation 2018 et de le transmettre, avant le 10 avril 2019, à l'autorité administrative.

Cette transmission se fera par retour du formulaire joint au présent arrêté, envoyé à la Direction Départementale des Territoires et de la Mer - 89 avenue des Cordeliers - CS 80000 - 17018 LA ROCHELLE CEDEX.

### **Article 2 - Sanctions**

Dans le cas où l'une des obligations prévues à l'article 1 ne serait pas satisfaite dans le délai prévu au même article, et indépendamment des poursuites pénales qui pourraient être engagées, il pourra être pris à l'encontre de l'exploitant, les mesures et sanctions administratives prévues par les dispositions du II de l'article L.171-8 du Code de l'environnement, notamment une astreinte journalière et une amende administrative.

### Article 3 - Recours

Conformément à l'article L. 171-11 du Code de l'environnement, la présente décision est soumise à un contentieux de pleine juridiction. Elle peut être déférée à la juridiction administrative compétente, le tribunal administratif de Poitiers (15 rue de Blossac - B.P. 541 - 86020 POITIERS CEDEX) ou au moyen de l'application Télérecours (<https://www.telerecours.fr>) :

- par l'intéressé, M. Christophe MICHAUD dans un délai de 2 mois à compter de la notification du présent arrêté ;
- par les tiers, personnes physiques ou morales, les communes intéressées ou leurs groupements, en raison des inconvénients ou des dangers que le fonctionnement de l'installation présente pour les intérêts mentionnés à l'article L.211-1 du même code dans un délai d'un an à compter de la publication ou de l'affichage du présent arrêté.

La présente décision peut également faire l'objet d'un recours gracieux.

### Article 4 - Notification et publicité

Le présent arrêté sera notifié à M. Christophe MICHAUD.

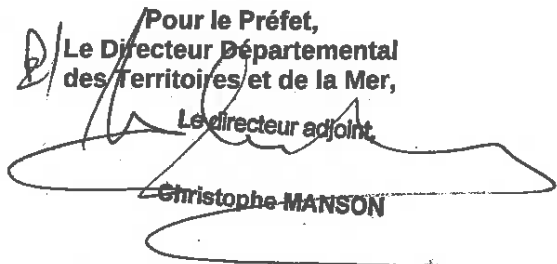
En vue de l'information des tiers :

- il sera inséré sur le site Internet de la préfecture de la Charente-Maritime,
- il sera publié au recueil des actes administratifs de la préfecture de la Charente-Maritime,
- il sera affiché pendant 1 mois sur le tableau d'affichage de la (des) commune(s) de Saint-Coutant-Le-Grand.

### Article 5 - Exécution

Monsieur le Secrétaire Général de la Préfecture et Monsieur le Directeur Départemental des Territoires et de la Mer sont chargés, chacun en ce qui le concerne, de l'exécution du présent arrêté.

La Rochelle, le **29 MARS 2019**

Pour le Préfet,  
Le Directeur Départemental  
des Territoires et de la Mer,  
Le directeur adjoint,  
  
Christophe MANSON





DIRECTION DEPARTEMENTALE DES TERRITOIRES  
ET DE LA MER

17-2019-03-29-006

Arrêté n° 19EB0450 portant mise en demeure de fournir le relevé d'index des compteurs des prélèvements d'eau pour usage agricole édicté par l'arrêté cadre interdépartemental du 4 avril 2018

PREFET DE LA CHARENTE-MARITIME

Direction Départementale des  
Territoires et de la Mer

**ARRETE N° 19EB0450 PORTANT MISE EN DEMEURE  
DE FOURNIR LE RELEVÉ D'INDEX DES COMPTEURS DES PRELEVEMENTS D'EAU  
POUR USAGE AGRICOLE EDICTE PAR L'ARRETE CADRE  
INTERDEPARTEMENTAL DU 4 AVRIL 2018**

**Le Préfet de la Charente-Maritime,  
Chevalier de l'Ordre National du Mérite,**

*Prélèvement(s) d'eau exploité(s) par SAS MOBIL PARK, représentée par Monsieur BITEAU Joël  
Commune de Marenes*

**VU** la Directive Européenne n° 2000/60/CE modifiée, dite Directive Cadre sur l'Eau établissant un cadre pour une politique communautaire dans le domaine de l'eau ;

**VU** le Code de l'environnement, en particulier l'article L 211-1 relatif à la gestion équilibrée et durable de la ressource en eau ;

**VU** le Code de l'environnement, en particulier les articles L 171-1 et suivants relatifs aux contrôles administratifs et aux mesures de police administrative ;

**VU** les arrêtés du 11 septembre 2003 fixant les prescriptions générales applicables aux ouvrages (sondage, forages, ouvrage, création de puits, ouvrage souterrain) et aux prélèvements soumis à déclaration ou à autorisation en application des rubriques 1.1.1.0, 1.2.1.0, 1.2.2.0, 1.3.1.0 de la nomenclature annexée à l'article R 214-1 du Code de l'environnement ;

**VU** l'arrêté du 1<sup>er</sup> décembre 2015 du Préfet coordonnateur du bassin Adour-Garonne portant approbation du Schéma Directeur d'Aménagement et de Gestion des Eaux 2016-2021 du bassin Adour-Garonne et arrêtant le programme pluriannuel de mesures correspondant ;

**VU** l'arrêté préfectoral n° 17-1437 du 19 juillet 2017 donnant délégation de signature à M. Jean-Baptiste MILCAMPS, Directeur Départemental des Territoires et de la Mer, modifié par l'arrêté préfectoral n° 18-165 du 23 janvier 2018 ;

**VU** l'arrêté du 20 septembre 2018 donnant délégation de signature aux agents de la Direction Départementale des Territoires et de la Mer de la Charente-Maritime ;

**VU** l'arrêté inter-préfectoral du 18 décembre 2013 portant désignation d'un organisme unique de gestion collective de l'eau pour l'irrigation agricole sur les sous-bassins de la Boutonne, de la Charente aval, de l'Antenne Rouzille, de la Seugne, de la Seudre, des Fleuves côtiers de Gironde, de l'Arnoult/Bruant et de la Gères-Deville ;

**VU** l'arrêté cadre interdépartemental du 4 avril 2018 délimitant des zones d'alerte et définissant les mesures de limitation ou de suspension provisoires des usages de l'eau pour faire face à une menace ou aux conséquences d'une sécheresse ou à un risque de pénurie entre le 1<sup>er</sup> avril et le 31 octobre 2018 sur le territoire de l'OUGC Saintonge - Bassins Fleuves côtiers de Gironde, Seudre, Seugne, Arnoult, Bruant, Gères Devise, Antenne Rouzille, Boutonne et Charente aval ;

**VU** les ouvrages et les activités de prélèvements d'eau à usage agricole de SAS MOBIL PARK, représentée par Monsieur BITEAU Joël, sur la commune de Marennes;

**VU** le contrôle administratif des ouvrages susvisés réalisé par l'inspecteur de l'environnement ;

**VU** le courrier de procédure contradictoire accompagné du projet d'arrêté de mise en demeure du 20 décembre 2018, en application de l'article L.171-6 du Code de l'environnement ;

**VU** l'absence d'observation de l'exploitant à la transmission du courrier susvisé dans le délai de 15 jours ;

**CONSIDERANT** que lors du contrôle administratif susvisé, l'inspecteur de l'environnement a constaté l'absence de transmission du relevé d'index des compteurs, conformément à l'article 8 de l'arrêté cadre interdépartemental du 4 avril susvisé ;

**CONSIDERANT** que ces faits constituent un manquement administratif aux prescriptions édictées par l'arrêté cadre interdépartemental du 4 avril susvisé ;

**CONSIDERANT** qu'en application des dispositions de l'article L 171-8 du Code de l'environnement, en cas d'inobservation des prescriptions applicables aux installations et ouvrages, l'autorité administrative compétente met en demeure la personne à laquelle incombe l'obligation d'y satisfaire dans un délai qu'elle détermine ;

**CONSIDERANT** qu'en méconnaissance des relevés d'index susmentionnés l'autorité administrative ne peut pas vérifier le respect des volumes alloués à l'exploitant agricole et l'équilibre des usages garanti à l'article L 211-1 susvisé ;

**CONSIDERANT** que face à ce manquement, il convient de faire application des dispositions de l'article L 171-8 du Code de l'environnement en mettant en demeure SAS MOBIL PARK, représentée par Monsieur BITEAU Joël, de respecter les prescriptions de l'arrêté interdépartemental du 4 avril susvisé, afin d'assurer la protection des intérêts protégés par la Directive européenne n° 2000/60/CE susvisée et par l'article L 211-1 du Code de l'environnement ;

**SUR** proposition du Délégué Interservices de l'Eau et de la Nature,

## **ARRETE**

### **Article 1 - Mise en demeure**

La société SAS MOBIL PARK, exploitant agricole, représentée par Monsieur BITEAU Joël, est mise en demeure de remplir le relevé d'index des compteurs pour la campagne d'irrigation 2018 et de le transmettre, avant le 10 avril 2019, à l'autorité administrative.

Cette transmission se fera par retour du formulaire joint au présent arrêté, envoyé à la Direction Départementale des Territoires et de la Mer - 89 avenue des Cordeliers - CS 80000 - 17018 LA ROCHELLE CEDEX.

### **Article 2 - Sanctions**

Dans le cas où l'une des obligations prévues à l'article 1 ne serait pas satisfaite dans le délai prévu au même article, et indépendamment des poursuites pénales qui pourraient être engagées, il pourra être pris à l'encontre de l'exploitant, les mesures et sanctions administratives prévues par les dispositions du II de l'article L.171-8 du Code de l'environnement, notamment une astreinte journalière et une amende administrative.

### **Article 3 - Recours**

Conformément à l'article L. 171-11 du Code de l'environnement, la présente décision est soumise à un contentieux de pleine juridiction. Elle peut être déférée à la juridiction administrative compétente, le tribunal administratif de Poitiers (15 rue de Blossac - B.P. 541 - 86020 POITIERS CEDEX) ou au moyen de l'application Télérecours (<https://www.telerecours.fr>) :

- par l'intéressé, la société SAS MOBIL PARK, représentée par Monsieur BITEAU Joël dans un délai de 2 mois à compter de la notification du présent arrêté ;
- par les tiers, personnes physiques ou morales, les communes intéressées ou leurs groupements, en raison des inconvénients ou des dangers que le fonctionnement de l'installation présente pour les intérêts mentionnés à l'article L.211-1 du même code dans un délai d'un an à compter de la publication ou de l'affichage du présent arrêté.

La présente décision peut également faire l'objet d'un recours gracieux.

### **Article 4 - Notification et publicité**

Le présent arrêté sera notifié à la société SAS MOBIL PARK, représentée par Monsieur BITEAU Joël.

En vue de l'information des tiers :

- il sera inséré sur le site Internet de la préfecture de la Charente-Maritime,
- il sera publié au recueil des actes administratifs de la préfecture de la Charente-Maritime,
- il sera affiché pendant 1 mois sur le tableau d'affichage de la (des) commune(s) de Marennes.

### **Article 5 - Exécution**

Monsieur le Secrétaire Général de la Préfecture et Monsieur le Directeur Départemental des Territoires et de la Mer sont chargés, chacun en ce qui le concerne, de l'exécution du présent arrêté.

La Rochelle, le **29 MARS 2019**

**Pour le Préfet,  
Le Directeur Départemental  
des Territoires et de la Mer,**

**Le directeur adjoint,**

**Christophe MANSON**



DIRECTION DEPARTEMENTALE DES TERRITOIRES  
ET DE LA MER

17-2019-04-05-004

Arrêté n° 19EB0838 autorisant la capture, le prélèvement  
et le transport de poissons

*Arrêté n° 19EB0838 autorisant la capture, de prélèvement et le transport de poissons  
à des fins scientifiques - PNRMP*



PREFET DE LA CHARENTE-MARITIME

Direction Départementale des  
Territoires et de la Mer

Service Eau, Biodiversité  
et Développement Durable

## ARRÊTÉ N° 19EB0838

**autorisant la capture, le prélèvement et le transport de poissons  
à des fins scientifiques**

**Le Préfet de la Charente-Maritime  
Chevalier de l'Ordre National du Mérite**

**VU** le Code de l'environnement et notamment ses articles L.211-1, L.430-1, L.432-10, L.436-9 et R.432-6 à R.432-11 ;

**VU** l'arrêté du 6 août 2013 fixant en application de l'article R.432-6 du Code de l'environnement la forme et le contenu des demandes d'autorisations prévues au 2° de l'article L.432-10 et à l'article L.436-9 du Code de l'environnement ;

**VU** l'arrêté préfectoral n°17-1437 du 19 juillet 2017 donnant délégation de signature à Monsieur Jean-Baptiste MILCAMPES, Directeur Départemental des Territoires et de la Mer et l'arrêté du 09 mars 2018, portant subdélégation de signature ;

**VU** la demande réceptionnée le 04 mars 2019, présentée par le Parc Naturel Régional du Marais Poitevin ;

**VU** l'absence d'avis du Directeur Régional Nouvelle Aquitaine de l'Agence Française pour la Biodiversité ;

**VU** l'avis de la Fédération de Charente-Maritime pour la Pêche et la Protection du Milieu Aquatique du 1<sup>er</sup> avril 2019 ;

**VU** l'absence d'avis de l'Association Agréée Interdépartementale des Pêcheurs Professionnels en eau douce du Bassin de la Garonne ;

**CONSIDÉRANT** que la préservation des milieux aquatiques et la protection du patrimoine piscicole sont d'intérêt général ;

**CONSIDÉRANT** que la mise en place de programmes de surveillance des milieux aquatiques permet de répondre aux objectifs du bon état des eaux fixés par la Directive Cadre européenne sur l'Eau (DCE) ;

**CONSIDÉRANT** le Plan National de Gestion de l'Anguille (PGA) ;

**SUR** proposition de Monsieur le Directeur Départemental des Territoires et de la Mer ;

## ARRÊTE

### **Article 1er : Bénéficiaire de l'opération**

Le Parc Naturel Régional du Marais Poitevin – 2 rue de l'église – 79510 Coulon, est autorisé à capturer des anguilles, à faire des prélèvements à des fins scientifiques, et à les transporter dans les conditions et sous les réserves précisées aux articles suivants du présent arrêté.

### **Article 2 : Objet et lieux**

**L'objet des opérations concerne :**

Dans le cadre du réseau de suivi et de surveillance de la population d'anguilles du bassin de la Sèvre Niortaise, le Parc Naturel Régional du Marais Poitevin assure le suivi des passes à anguilles installées sur le territoire. L'autorisation de pêche scientifique est destinée à déterminer la dynamique migratoire de l'anguille dans le bassin de la Sèvre Niortaise.

**Les lieux d'interventions concernent :**

- le barrage des « Enfreneaux » (Sèvre Niortaise),
- les « Portes des Cinq Abbés » (Canal des Cinq Abbés),
- le barrage de « Bazoin Mignon » (Canal du Mignon).

### **Article 3 : Personne responsable de l'exécution matérielle et assistance**

**A) Personne responsable de l'exécution matérielle :**

- Sophie DER MIKELIAN, Parc Naturel Régional du Marais Poitevin.

**B) Les personnes pouvant assister la personne responsable de l'exécution matérielle :**

- Nicolas BEAUBEAU, Parc Naturel Régional du Marais Poitevin,
- Quentin GARREAU, stagiaire au Parc Naturel Régional du Marais Poitevin.

### **Article 4 : Validité**

La présente autorisation est valable jusqu'au **31 décembre 2019**.

### **Article 5 : Moyens de capture autorisés**

- passe-piège à anguilles.

### **Article 6 : Destination du poisson capturé**

Les échantillonnages cibleront uniquement l'espèce anguille. Le prélèvement, le déplacement et l'utilisation d'une centaine de civelles pourront être effectués pour des fins pédagogiques (aquarium). Les individus seront remis à l'eau après échantillonnage. Le protocole d'échantillonnage comprend : la relève du piège, la pesée globale, le passage dans un trieur (maille de 5 mm), la pesée et le dénombrement des anguilles passées à travers le trieur, les données biométriques individuelles et le report des informations dans le cahier de prélèvement.

Les autres espèces seront immédiatement rejetées dans le milieu naturel.

Les espèces susceptibles de créer des déséquilibres biologiques seront détruites sur place.

### **Article 7 : Accord du(des) détenteur(s) du droit de pêche**

Le bénéficiaire ne peut exercer les droits qui sont liés à la présente autorisation que s'il a obtenu l'accord du(des) détenteur(s) du droit de pêche.

### **Article 8 : Planning**

**Le planning des opérations de pêche sera obligatoirement fourni au moins quinze jours avant la réalisation**, à la Direction Départementale des Territoires et de la Mer de la Charente-Maritime, au Service Départemental de l'Agence Française pour la Biodiversité et à la Fédération de la Charente-Maritime pour la Pêche et la Protection du Milieu Aquatique.

### **Article 9 : Rapport annuel**

**Un rapport de synthèse sur les opérations réalisées, indiquant les lieux, dates, objets et résultats obtenus sera obligatoirement fourni dans les six mois suivant la fin de la durée de l'autorisation ou lors du renouvellement (qui aura lieu dans les six mois après la durée de l'autorisation)**, à la Direction Départementale des Territoires et de la Mer de la Charente-Maritime, au Service Départemental de l'Agence Française pour la Biodiversité et à la Fédération de la Charente-Maritime pour la Pêche et la Protection du Milieu Aquatique.



**Article 10 : Présentation de l'autorisation**

Le bénéficiaire, ou le responsable de l'exécution matérielle de l'opération, doit être porteur de la présente autorisation lors des opérations de capture, de prélèvement et de transport. Il est tenu de la présenter à toute demande des agents commissionnés au titre de la police de la pêche.

**Article 11 : Retrait de l'autorisation**

La présente autorisation est personnelle et incessible. Elle peut être retirée à tout moment sans indemnité si le bénéficiaire n'en respecte pas les clauses ou les prescriptions qui lui sont liées.

**Article 12 : Voies et délais de recours**

Cet arrêté peut être contesté dans les deux mois qui suivent sa publication devant le Tribunal Administratif de Poitiers (15, rue de Blossac – BP 541 – 86020 Poitiers Cedex) ou au moyen de l'application Télerecours (<https://www.telerecours.fr/>) .

Il peut également, dans le même délai, faire l'objet d'un recours gracieux. L'absence de réponse dans un délai de deux mois à compter de la date de réception de celui-ci fait naître une décision implicite de rejet qui peut être à son tour déférée au Tribunal Administratif dans les deux mois suivants.

**Article 13 : Droits des Tiers**

Les droits des tiers sont et demeurent expressément réservés.

**Article 14 : Exécution**

Le Secrétaire Général de la Préfecture de la Charente-Maritime, le Directeur Départemental des Territoires et de la Mer, sont chargés, chacun en ce qui les concerne, de l'exécution du présent arrêté, qui sera publié au recueil des actes administratifs de la Préfecture de la Charente-Maritime.

Fait à La Rochelle, le - 5 AVR. 2019  
Le Préfet,  
P/Le Préfet et par délégation,  
P/Le Directeur Départemental des Territoires et de la Mer,

Le Chef du service Eau, Biodiversité  
et Développement Durable

Karine BONACINA



DIRECTION DEPARTEMENTALE DES TERRITOIRES  
ET DE LA MER

17-2019-04-05-003

Arrêté n° 19EB0840 autorisant exceptionnellement la  
pêche de nuit de la carpe lors de l'organisation d'un enduro  
carpe, du vendredi 12 avril au dimanche 14 avril 2019, sur  
le plan d'eau de « Frace », à Aigrefeuille-d'Aunis



PRÉFET DE LA CHARENTE-MARITIME

Direction Départementale des  
Territoires et de la Mer

**ARRÊTÉ N° 19EB0840**  
**autorisant exceptionnellement la pêche de nuit de la carpe**  
**lors de l'organisation d'un enduro carpe, du vendredi 12 avril au dimanche 14 avril 2019,**  
**sur le plan d'eau de « Frace », à Aigrefeuille-d'Aunis**

\*\*\*\*\*

**LE PRÉFET DE LA CHARENTE-MARITIME**  
**CHEVALIER de l'Ordre National du Mérite**

**VU** le Code de l'environnement et notamment son article R 436-14-5 ° ;

**VU** la demande d'autorisation exceptionnelle de l'AAPPMA « Le Gardon Aigrefeuillais », relayée par la Fédération de la Charente-Maritime pour la Pêche et la Protection du Milieu Aquatique concernant, la pratique de la pêche de la carpe de nuit sur le plan d'eau de « Frace » à Aigrefeuille-d'Aunis, du 12 au 14 avril 2019, reçue par courrier le 22 janvier 2019 ;

**VU** l'arrêté préfectoral n°17-1437 du 19 juillet 2017 donnant délégation de signature à Monsieur Jean-Baptiste MILCAMPS, Directeur Départemental des Territoires et de la Mer et l'arrêté du 09 mars 2018, portant subdélégation de signature ;

**VU** l'absence d'avis du Directeur Régional Nouvelle Aquitaine de l'Agence Française pour la Biodiversité ;

**VU** l'avis du Maire d'Aigrefeuille-d'Aunis, propriétaire du plan d'eau, du 04 avril 2019 ;

**CONSIDÉRANT** que le site de cette manifestation est facile d'accès par les services de la Garderie de la Fédération ;

**CONSIDÉRANT** l'absence d'habitation sur le lieu de la manifestation ;

**CONSIDÉRANT** les avis favorables des services ;

**SUR** proposition du Directeur Départemental des Territoires et de la Mer,

**ARRÊTE**

**Article 1<sup>er</sup> : Bénéficiaire de l'opération**

L'AAPPMA « Le Gardon Aigrefeuillais » - 37 rue du Vieux Fief - 17290 Aigrefeuille-d'Aunis est autorisée exceptionnellement à pêcher la carpe de nuit, dans les conditions précisées aux articles suivants du présent arrêté.

**Article 2 : Objet**

La présente autorisation concerne l'organisation d'un enduro carpe qui aura lieu du vendredi 12 avril : 10 heures, au dimanche 14 avril 2019 : 10 heures, **sur le plan d'eau de « Frace » d'Aigrefeuille-d'Aunis.**

**Article 3 : Exécution**

Tous les participants devront être titulaires de la carte de pêche 2019 et devront être inscrits auprès de l'AAPPMA « Le Gardon Aigrefeuillais », pour pratiquer la pêche de la carpe de nuit lors de cet enduro carpe.

**Article 4 : Validité, moyens de capture autorisés et recommandations**

La présente autorisation est valable du **vendredi 12 avril : 10 heures, au dimanche 14 avril 2019 : 10 heures.**

**La pêche sera pratiquée uniquement du bord. Toutefois, depuis une demi-heure après le coucher du soleil jusqu'à une demi-heure avant son lever, aucune carpe capturée par les pêcheurs amateurs aux lignes ne peut être maintenue en captivité ou transportée.**

Cette autorisation devra être présentée à toutes réquisitions des personnes chargées de veiller à la police de la pêche.

Aucun dispositif entravant la libre circulation du poisson ne pourra être mis en place sur le plan d'eau.

Aucune demande spécifique d'entretien de végétation de berges plus que d'accoutumée ne sera acceptée par la commune d'Aigrefeuille-d'Aunis.

Les pêcheurs devront respecter l'intégrité du milieu naturel (faune, arbres...) et ne devront pas laisser de déchets. Après l'épreuve, l'emplacement devra être propre.

Aucun stationnement de véhicule s'effectuera en dehors des zones de parkings.

**Article 5 : Destination du poisson capturé**

**Tout poisson pris devra être remis à l'eau immédiatement après la pesée.**

**Article 6 : Droits des Tiers**

Les droits des tiers sont et demeurent expressément réservés.

**Article 7 : Retrait de l'autorisation**

La présente autorisation est personnelle et incessible. Elle peut être retirée à tout moment sans indemnité si le bénéficiaire n'en respecte pas les clauses ou les prescriptions qui lui sont liées.

**Article 8 : Voies et délais de recours**

Cet arrêté peut être contesté dans les deux mois qui suivent sa publication devant le Tribunal Administratif de Poitiers (15, rue de Blossac – BP 541 – 86020 Poitiers Cedex) ou au moyen de l'application Télérecours (<https://www.telerecours.fr/>).

Il peut également, dans le même délai, faire l'objet d'un recours gracieux. L'absence de réponse dans un délai de deux mois à compter de la date de réception de celui-ci fait naître une décision implicite de rejet qui peut être à son tour déférée au Tribunal Administratif dans les deux mois suivants.

**Article 9 : Droits des Tiers**

Les droits des tiers sont et demeurent expressément réservés.

**Article 10 : Exécution**

Le Secrétaire Général de la Préfecture de la Charente Maritime, le Directeur Départemental des Territoires et de la Mer, le Maire de la commune d'Aigrefeuille-d'Aunis, sont chargés chacun en ce qui le concerne de l'exécution du présent arrêté, qui sera publié au recueil des actes administratifs de la Préfecture de la Charente-Maritime.

Fait à la Rochelle, le **5 AVR. 2019**

Le Préfet,  
P/le Préfet et par délégation,  
P/Le Directeur Départemental des Territoires et de la Mer,

P/Le chef de service  
Eau, Biodiversité et Développement Durable,

Le responsable de l'unité Gestion des impacts sur l'eau

**Yann Fontaine**

DIRECTION DEPARTEMENTALE DES TERRITOIRES  
ET DE LA MER

17-2019-04-04-006

Arrêté portant désignation des Organisations Syndicales  
d'Exploitants Agricoles habilitées à siéger au sein de  
certains organismes ou commissions.

PREFET DE LA CHARENTE-MARITIME

Direction Départementale  
des Territoires et de la Mer

**ARRETE n°**

**portant DESIGNATION des ORGANISATIONS SYNDICALES d'EXPLOITANTS AGRICOLES  
HABILITEES à SIEGER au SEIN de CERTAINS ORGANISMES ou COMMISSIONS**

=====

**Le PREFET de la CHARENTE-MARITIME,**  
Chevalier de l'ORDRE NATIONAL du MERITE,

Vu le Code Rural et de la Pêche Maritime, livre V relatif aux organisations professionnelles agricoles, articles R511-6 à R511-53 relatifs aux élections des chambres d'agriculture et 514-37 à R514-40 relatifs à la représentation des organisations professionnelles d'exploitants agricoles au sein de certains organismes ou commissions ;

Vu la Loi n° 2014-1170 du 13 octobre 2014 d'avenir pour l'agriculture, l'alimentation et la forêt et notamment son article 17 ;

Vu le Décret n° 2018-640 du 19 juillet 2018 relatif à l'organisation des élections des membres des chambres d'agriculture ;

Considérant les résultats des élections à la Chambre d'Agriculture de la Charente-Maritime, suite au dépouillement du 06 février 2019 ;

Sur proposition du Secrétaire Général de la Préfecture de la Charente-Maritime,

ARRETE :

Article 1<sup>er</sup> :

Les organisations syndicales d'exploitants agricoles à vocation générale du département de la Charente-Maritime, listées ci-après, sont habilitées à siéger dans les commissions administratives, comités professionnels et organismes chargés de la gestion des fonds publics ou assimilés au plan départemental :

- **FNSEA 17** (Fédération Nationale des Syndicats d'Exploitants Agricoles de Charente-Maritime) et **JA 17** (Jeunes Agriculteurs de Charente-Maritime)
- **COORDINATION RURALE 17** (Coordination Rurale de la Charente-Maritime)
- **CONFEDERATION PAYSANNE de Charente-Maritime.**

Article 2 :

L'arrêté préfectoral n° 13-516 du 13 mars 2013 est abrogé.

Article 3 :

Le Secrétaire Général de la Préfecture et le Directeur Départemental des Territoires et de la Mer sont chargés, chacun en ce qui le concerne, de l'exécution du présent arrêté, qui sera publié au Recueil des Actes Administratifs.

LA ROCHELLE, le

- 4 AVR. 2019

Pour le Préfet  
Le Secrétaire Général

  
Pierre-Emmanuel PORTHERET

DIRECTION DEPARTEMENTALE DES TERRITOIRES  
ET DE LA MER

17-2019-04-01-009

Arrêté préfectoral approuvant le Plan de prévention de  
risques naturels (PPRN) de la commune de  
Châtelaiillon-Plage (Risques littoraux - érosion côtière et  
submersion marine



## LE PRÉFET DE LA CHARENTE-MARITIME

### ARRÊTE PRÉFECTORAL

direction  
départementale  
des Territoires et de la Mer  
Charente-Maritime

**approuvant le Plan de Prévention des Risques Naturels (PPRN) de la commune de Châtelailon-Plage (Risques littoraux – érosion côtière et submersion marine).**

**Le Préfet du département de la Charente-Maritime**  
Chevalier de l'ordre national du mérite

service Urbanisme,  
Aménagement, Risques  
et Développement Durable  
unité  
Prévention des Risques

**Vu le Code de la construction et de l'habitation ;**

**Vu le Code de l'environnement et notamment les articles L.562-1 à L.562-9 et R.562-1 à R.562-11, relatifs aux plans de prévention des risques naturels prévisibles ainsi que les articles L.561-1 à L.561-5 et R.561-1 à R.561-17, relatifs aux mesures de sauvegarde des populations menacées par certains risques naturels majeurs ;**

**Vu la loi n° 2003-699 du 30 juillet 2003 relative à la prévention des risques technologiques et naturels et à la réparation des dommages ;**

**Vu la circulaire du 27 juillet 2011 relative à la prise en compte du risque de submersion marine dans les plans de prévention des risques naturels littoraux ;**

**Vu la circulaire du 2 août 2011 relative à la mise en œuvre des plans de prévention des risques naturels littoraux ;**

**Vu le guide méthodologique plan de prévention des risques littoraux (mai 2014) ;**

**Vu le guide général des plans de prévention des risques naturels prévisibles (décembre 2016) ;**

**Vu l'arrêté préfectoral n° 3113 du 27 décembre 2012 prescrivant l'élaboration du Plan de Prévention des Risques Littoraux (érosion littorale et submersion marine), sur le territoire de la commune de Châtelailon-Plage, prorogé par l'arrêté préfectoral n°3380 du 22 décembre 2015 ;**

**Vu l'avis favorable sous réserve émis par délibération du conseil municipal de la commune de Châtelailon-Plage en séance du 18 juillet 2018 ;**

**Vu l'avis favorable sous réserve émis par délibération du conseil communautaire de La Rochelle en séance du 5 juillet 2018 ;**

**Vu l'avis favorable sous réserve de la Chambre d'Agriculture de la Charente-Maritime en date du 1er août 2018 ;**

**Vu l'avis réputé favorable du Conseil Régional Nouvelle Aquitaine, du Conseil Départemental de la Charente-Maritime et du Service Départemental d'Incendie et de Secours consultés le 14 juin 2018 ;**

**Vu l'arrêté préfectoral n° 18-1601 du 7 août 2018 prescrivant l'ouverture d'une enquête publique du 3 septembre 2018 au 5 octobre 2018 ;**

**Vu** le rapport d'enquête et les conclusions motivées du commissaire enquêteur en date du 2 novembre 2018 et donnant un avis favorable au projet de plan de prévention des risques ;

**Considérant** les avis recueillis lors de la consultation et de l'enquête publique, le rapport et les conclusions motivées du commissaire enquêteur ;

**Considérant** que les modifications apportées au projet de plan de prévention des risques naturels à l'issue de l'enquête publique pour la prise en compte des observations ne remettent pas en cause l'économie générale du projet de plan ;

**SUR** proposition du directeur départemental des Territoires et de la Mer de la Charente-Maritime ;

## **ARRÊTE**

### **Article 1 : Approbation**

Le Plan de Prévention des Risques Naturels (PPRN) de la commune de Châtelailon-Plage (Risques littoraux – érosion côtière et submersion marine) est approuvé tel qu'il est annexé au présent arrêté.

Ce plan de prévention des risques naturels comprend :

- une note de présentation,
- une note méthodologique,
- une carte réglementaire au 1/5 000,
- un règlement.

### **Article 2 : Consultation du PPRN approuvé**

Le présent plan de prévention des risques naturels sera tenu à la disposition du public dans les locaux de la mairie de Châtelailon-Plage, du siège de la Communauté d'agglomération de La Rochelle, de la préfecture de Charente-Maritime et de la Direction Départementale des Territoires et de la Mer de Charente-Maritime, aux jours et heures habituels d'accueil du public.

### **Article 3 : Servitude d'utilité publique**

Le présent plan de prévention des risques naturels vaut servitude d'utilité publique et il doit être annexé au plan local d'urbanisme (article L 562-4 du code de l'environnement), sans délai à compter de sa notification par le Préfet au maire de la commune de Châtelailon-Plage. À défaut, le représentant de l'État y procède d'office, conformément à l'article L153-60 du code de l'urbanisme.

### **Article 4 : Notifications**

le présent arrêté sera :

- notifié au maire de la commune de Châtelailon-Plage;
- notifié au président de la Communauté d'Agglomération de La Rochelle ;

### **Article 5 : Mesures de publicité**

Une copie du présent arrêté sera affichée, pendant une durée minimale d'un mois, dans la mairie de la commune de Châtelaiillon-Plage ainsi qu'au siège de la Communauté d'Agglomération de La Rochelle.

Mention de cet affichage sera insérée, par les soins du Préfet, dans les journaux le « Sud-Ouest » et « L'Hebdo de Charente-Maritime ».

Il sera publié au recueil des actes administratifs de l'État dans le département.

### **Article 6 : Recours**

Le présent arrêté peut faire l'objet dans un délai de deux mois à compter de sa notification, soit d'un recours gracieux auprès du Préfet de la Charente-Maritime, soit d'un recours hiérarchique adressé au Ministre de la Transition Énergétique et Solidaire.

Il peut également faire l'objet d'un recours contentieux auprès du tribunal administratif de Poitiers (15 – rue de Blossac – 86 000 POITIERS), soit directement, en l'absence de recours préalable (recours gracieux ou hiérarchique), dans le délai de deux mois à compter de la plus tardive des mesures de publicité prévues à l'article 5, soit à l'issue d'un recours préalable dans les deux mois à compter de la date de notification de la réponse obtenue de l'administration ou au terme d'un silence gardé par celle-ci pendant deux mois à compter de la réception de la demande.

### **Article 8 : Exécution**

- le secrétaire général de la préfecture,
- le directeur départemental des Territoires et de la Mer,
- le maire de la commune de Châtelaiillon-Plage,
- le président de la Communauté d'Agglomération de La Rochelle,

sont chargés, chacun en ce qui le concerne, de l'exécution du présent arrêté.

La Rochelle, le **1 AVR. 2019**

*Le préfet,*

Pour le Préfet

**Le Secrétaire Général**



**Pierre-Emmanuel PORTHERET**



DREAL Nouvelle Aquitaine

17-2019-04-08-002

Arrêté portant dérogation à l'interdiction de  
perturbation intentionnelle de spécimens d'espèces  
animales protégées accordé au  
conseil départemental de la Charente-Maritime, dans le  
cadre de l'effarouchement de Goélands argentés sur le site  
du collège de Saint-Martin-de-Ré (17)



## PRÉFET DE LA CHARENTE-MARITIME

Direction régionale de l'environnement, de l'aménagement et  
du logement de la Nouvelle-Aquitaine

DREP  
Réf : DREAL/2019-22 (GED : 4277)

### ARRÊTÉ

**portant dérogation à l'interdiction de dérangement d'espèces animales protégées**

**Effarouchement de Goélands argentés, collège de Saint-Martin-de-Ré (17)**

**Conseil Départemental de Charente-Maritime**

LE PRÉFET DE LA CHARENTE-MARITIME  
CHEVALIER DE L'ORDRE NATIONAL DU MÉRITE

**VU** le Code de l'Environnement et notamment les articles L. 110-1, 171-8, L. 411-1, L. 411-2 et L. 415-3 et R.411-1 à R. 411-14 ;

**VU** l'arrêté interministériel du 19 février 2007 fixant les conditions de demande et d'instruction des dérogations définies à l'alinéa 4 de l'article L.411-2 du code de l'environnement portant sur des espèces de faune et de flore sauvages protégées ;

**VU** l'arrêté du 12 janvier 2016 modifiant l'arrêté du 19 février 2007 fixant les conditions de demande et d'instruction des dérogations définies au 4° de l'article L. 411-2 du code de l'environnement portant sur des espèces de faune et de flore sauvages protégées ;

**VU** l'arrêté du 29 octobre 2009 fixant la liste des oiseaux protégés sur l'ensemble du territoire et les modalités de leur protection ;

**VU** le décret du Président de la République en date du 29 juin 2017, nommant M. Fabrice RIGOULET-ROZE, Préfet de la Martinique, Préfet de la Charente-Maritime ;

**VU** la demande de dérogation au régime de protection des espèces formulée par le conseil Départemental de la Charente-Maritime, en date du 5 février 2019 ;

**VU** l'avis du Conseil Scientifique Régional du Patrimoine Naturel (CSRPN) en date du 8 mars 2019 ;

**VU** le recensement effectué par la LPO (Ligue de Protection des Oiseaux) depuis 2015 et les résultats pour 2017 et 2018 ;

**CONSIDÉRANT** qu'il n'existe pas d'autre solution alternative satisfaisante au projet, celle-ci étant la moins impactante sur les individus de l'espèce concernée ;

**CONSIDÉRANT** que le projet est réalisé dans l'intérêt de la santé et de la sécurité publiques ;

**CONSIDÉRANT** que la dérogation ne nuit pas au maintien, dans un état de conservation favorable, des populations d'espèces visées par la demande dans leur aire de répartition naturelle ;

**CONSIDÉRANT** que le projet n'a pas d'incidence sur l'environnement ;

**SUR PROPOSITION** du Secrétaire général de la Préfecture,

## **ARRÊTE**

### **ARTICLE 1 : Objet de la dérogation**

Cette dérogation est accordée dans le cadre de l'effarouchement de Goélands argentés présents au sein du collège « Les Salières » de Saint-Martin-de-Ré, causant des perturbations à l'origine de nuisances (sécurité des personnes, dégâts sur les bâtiments).

Cette autorisation est accordée le temps que des mesures préventives plus efficaces soient mises en œuvre, afin d'empêcher physiquement l'accès des oiseaux au site concerné.

La demande a été déposée par M. Patrice ACQUIER, directeur de l'Immobilier, des Collèges et de la Logistique au Conseil Départemental de la Charente-Maritime.

L'entreprise intervenante est EGEF, Moulin de Bréviande, 37460 BEAUMONT VILLAGE.

La liste des bénéficiaires de la dérogation (fauconniers-animaliers professionnels chargés des opérations), avec la justification de leurs compétences pour effaroucher les oiseaux, devra être transmise à la DREAL Nouvelle-Aquitaine avant le démarrage de l'opération.

### **ARTICLE 2 : Nature de la dérogation**

Les bénéficiaires sont autorisées à effaroucher, au sein du collège « Les Salières » de Saint-Martin-de-Ré, dans le département de Charente-Maritime, des spécimens de l'espèce protégée d'oiseau suivante :

- Goéland argenté, *Larus argentatus*

L'effarouchement est réalisé à l'aide de rapaces de fauconnerie.

Les effectifs pour lesquels l'effarouchement est autorisé sont de 100 Goélands maximum.

Les opérations d'effarouchement seront strictement limitées à ce qui est nécessaire pour atteindre l'objectif recherché.

### **ARTICLE 3 : Prescriptions**

Les modalités des opérations autorisées sont les suivantes :

La campagne d'effarouchement de Goélands argentés au sein du collège « Les Salières » de Saint-Martin-de-Ré sera effectuée à l'aide de Buses de Harris avant le début de la construction des nids par les oiseaux au printemps 2019.

Si nécessaire, les matériaux apportés pour la construction des nids seront retirés et des effaroucheurs sonores (fusées crépitantes) seront utilisés.

La population de Goélands argentés nicheurs et non nicheurs devra être évaluée sur la commune de Saint-Martin-de-Ré avant et après l'opération.

#### Prescriptions complémentaires :

- les actions d'effarouchement par la fauconnerie doivent intervenir avant la période de construction des nids et en aucun cas quand les œufs sont pondus,
- l'objectif de cette opération est de diminuer sensiblement le nombre d'oiseaux nicheurs mais pas nécessairement d'éradiquer la présence des goélands,
- une politique de sensibilisation en parallèle des effarouchements doit être diffusée au sein de l'établissement pour connaître le cycle biologique de l'espèce et les lieux de substitution trouvés par les goélands pour se reproduire,
- un suivi de la colonie devra être réalisé (lieux occupés les 2 années passées, nombre de couples et rassemblements d'oiseaux, reproduction 2019 et effets de l'effarouchement).

#### ARTICLE 4 : Période d'intervention

La dérogation est accordée à partir de la date de signature du présent arrêté jusqu'au 31 mai 2019.

#### ARTICLE 5 : Bilans

Un bilan détaillé des opérations sera établi et transmis à la Direction Régionale de l'Environnement, de l'Aménagement et du Logement Nouvelle-Aquitaine, ainsi que les articles scientifiques et ouvrages éventuels produits.

En particulier, le rapport devra contenir les données naturalistes précises issues des opérations autorisées :

- la localisation la plus précise possible de la station observée, au minimum digitalisé sur un fond IGN au 1/25000°. La localisation pourra se faire sous la forme de points, de linéaires ou de polygones. Les données de localisation seront apportées selon la projection Lambert 93 ou en coordonnées longitude latitude,
- la date d'observation (au jour),
- l'auteur des observations,
- le nom scientifique de l'espèce selon le référentiel taxonomique TAXREF v11 du Muséum National d'Histoire Naturelle,
- l'identifiant unique de l'espèce selon le référentiel taxonomique TAXREF v11 du Muséum National d'Histoire Naturelle,
- les effectifs de l'espèce dans la station,
- tout autre champ descriptif de la station,
- d'éventuelles informations qualitatives complémentaires.

Ces données naturalistes seront transmises, au format défini par l'Observatoire Aquitain de la Faune Sauvage (OAFS) compatible avec le Système d'Information sur la Nature et les Paysages (SINP). Les coordonnées et le format d'échanges sont accessibles sur le site internet suivant : [www.oafs.fr](http://www.oafs.fr).

Le rapport détaillé et les données numériques devront être transmis avant le 31 décembre 2019 au plus tard, à la DREAL et à l'OAFS.

#### ARTICLE 6 : Publications

Le bénéficiaire précisera dans le cadre de ses publications que ces travaux ont été réalisés sous couvert d'une autorisation préfectorale, relative aux espèces protégées.



#### **ARTICLE 7 : Caractère de la dérogation**

La dérogation peut être suspendue ou révoquée, le bénéficiaire entendu, si les conditions fixées ne sont pas respectées.

En outre, la présente autorisation ne dispense pas d'autres accords ou autorisations qui pourraient être par ailleurs nécessaires pour la réalisation de l'opération, au titre d'autres législations.

#### **ARTICLE 8 : Déclaration des incidents ou accidents**

Dès qu'il en a connaissance, le pétitionnaire est tenu de déclarer au préfet du département et à la DREAL les accidents ou incidents intéressant les installations, travaux ou activités faisant l'objet de la présente dérogation qui sont de nature à porter atteinte aux espèces protégées ou à leurs habitats.

Sans préjudice des mesures que pourra prescrire le préfet, le pétitionnaire devra prendre ou faire prendre toutes dispositions nécessaires pour mettre fin aux causes de l'incident ou accident, pour évaluer ses conséquences et y remédier.

Le pétitionnaire demeure responsable des accidents ou dommages qui seraient la conséquence de l'activité ou de l'exécution des travaux et de l'aménagement.

#### **ARTICLE 9 : Sanctions et contrôles**

Les agents chargés de la police de la nature auront libre accès aux installations, travaux ou activités autorisés par la présente dérogation. Ils pourront demander communication de toute pièce utile au contrôle de la bonne exécution du présent arrêté.

La DREAL, la DDTM et les services départementaux de l'ONCFS et de l'AFB peuvent, à tout moment, pendant et après les travaux, procéder à des contrôles inopinés, notamment visuels et cartographiques.

La présente autorisation sera présentée à toute réquisition des services de contrôle.

Le non-respect du présent arrêté est soumis aux sanctions définies aux articles L. 415-1 et suivants du code de l'environnement.

#### **ARTICLE 10 : Voies et délais de recours**

Le présent arrêté est susceptible de recours devant le tribunal administratif territorialement compétent dans un délai de deux mois à compter de sa notification.

Dans le même délai de deux mois, le bénéficiaire peut présenter un recours gracieux. Le silence gardé par l'administration pendant plus de deux mois sur la demande de recours gracieux emporte décision implicite de rejet de cette demande conformément à l'article R. 421-2 du Code de Justice Administrative.

#### **ARTICLE 11 : Exécution**

Le Secrétaire général de la préfecture de la Charente-Maritime, la Directrice régionale de l'Environnement, de l'Aménagement et du Logement Nouvelle-Aquitaine, le Directeur Départemental des Territoires et de la Mer de la Charente-Maritime, le Chef du service départemental de l'Agence Française de la Biodiversité et le Chef du service départemental de l'Office National de la Chasse et de la Faune Sauvage de la Charente-Maritime sont chargés, chacun en ce qui le concerne, de l'exécution du présent arrêté, qui sera publié au Recueil des Actes Administratifs de la Préfecture de la Charente-Maritime et notifié au pétitionnaire.

Fait à La Rochelle, le 08 AVR. 2019

Pour le Préfet  
Le Secrétaire Général

Pierre-Emmanuel FORTHERET

# PREFECTURE DE LA CHARENTE-MARITIME

17-2019-03-26-010

Arrêté du 26 mars 2019 modifiant l'arrêté du 20 février 2019 portant déclaration d'utilité publique les opérations de dragage et de gestion des sédiments du fleuve Charente entre l'A837 et la commune de Port d'Envaux



PRÉFET DE LA CHARENTE-MARITIME

PRÉFECTURE

La Rochelle, le 26 mars 2019

SECRÉTARIAT  
GÉNÉRAL

DIRECTION  
DE LA COORDINATION  
ET DE L'APPUI  
TERRITORIAL

BUREAU DE  
L'ENVIRONNEMENT

**Communes de  
Crazannes, Le Mung, Port-d'Envaux, St-Savinien, Taillebourg**

**ARRÊTÉ** modifiant  
l'arrêté du 20 février 2019 portant déclaration d'utilité publique  
les opérations de dragage et de gestion  
des sédiments du fleuve Charente entre l'A837  
et la commune de Port d'Envaux

**LE PRÉFET DE LA CHARENTE-MARITIME**  
Chevalier de l'ordre national du Mérite,

**Vu** le code de l'expropriation pour cause d'utilité publique et notamment les articles, L121-1 et L121-2, L121-4 et L121-5, L122-1 ;

**Vu** le dossier de demande d'ouverture d'enquête publique, déposé le 14 novembre 2016, par le Département de la Charente-maritime, concernant la réalisation de travaux de dragage et de gestion des sédiments du fleuve Charente entre l'A837 et la commune de Port d'Envaux ;

**Vu** la délibération du Conseil Départemental de la Charente-Maritime du 16 novembre 2018 décidant de déclarer d'intérêt général le projet de dévasement de la Charente entre Port-d'Envaux et l'Autoroute 837 contre les risques d'inondation du secteur de Saint-Savinien – Saintes, et de transmettre à Monsieur le Préfet la déclaration de projet en vue de la délivrance d'une autorisation de travaux ;

**Vu** le courrier du Président du Conseil Départemental de la Charente-Maritime du 16 janvier 2019 sollicitant la poursuite de la procédure de déclaration d'utilité publique ;

**Vu** l'arrêté préfectoral du 20 février 2019 portant déclaration d'utilité publique les opérations de dragage et de gestion des sédiments du fleuve Charente entre l'A837 et la commune de Port d'Envaux ;

**Considérant** qu'une erreur s'est introduite lors de l'établissement de l'annexe n°3 "Exposé des motifs et considérations justifiant le caractère d'utilité publique de l'opération" de l'arrêté du 20 février susvisé ;

**SUR** proposition du Secrétaire Général de la Préfecture de la Charente-Maritime ;

## ARRÊTE

**Article 1 :** Au dernier paragraphe de l'annexe n°3 "Exposé des motifs et considérations justifiant le caractère d'utilité publique de l'opération" :

Au lieu de : "En effet, le site est localisé dans une zone inondable"

Lire : "En effet, le site est localisé dans une zone non inondable"

Le reste sans changement.

**Article 2 :** Toute personne intéressée qui désire contester la décision peut saisir le Tribunal Administratif de Poitiers (15 rue de Blossac – BP 541 - 86020 - Poitiers cedex) d'un recours contentieux dans les deux mois à partir de la publication ou de la notification de la décision attaquée. Elle peut également saisir d'un recours gracieux l'auteur de la décision. Cette dernière démarche prolonge le délai du recours contentieux qui doit alors être introduit dans les deux mois suivant la réponse, l'absence de réponse au terme d'un délai de deux mois valant rejet implicite.

**Article 3 :** Le Secrétaire Général de la Préfecture de la Charente-Maritime, le Président du Conseil Départemental de la Charente-Maritime, les Maires de Crazannes, Le Mung, Port-d'Envaux, St-Savinien, Taillebourg, sont chargés, chacun en ce qui le concerne, de l'exécution du présent arrêté qui sera inséré au Recueil des Actes Administratifs de la Préfecture par les soins du Préfet.

La Rochelle, le 26 MARS 2019

Le Préfet,  
pour le Préfet,  
le Secrétaire Général,

Pierre-Emmanuel PORTHERET

# PREFECTURE DE LA CHARENTE-MARITIME

17-2019-04-04-005

Arrêté modifiant l'arrêté du 28 décembre 2018 modifié portant nomination des membres des commissions de contrôle chargées de la régularité des listes électorales dans les communes du département de la Charente- Maritime

PRFET DE LA CHARENTE-MARITIME

Prfecture

Secrariat gnral

Direction des Collectivits et  
de la Citoyennet

Bureau de la Rglementation  
Gnrale et des Elections

**Arrt modifiant l'arrt du 28 dcembre 2018 modifi portant  
nomination des membres des commissions de contrle charges de  
la rgularit des listeslectorales dans les communes du  
dpartement de la Charente- Maritime**

2019-DCC-BRGE

**Le Prfet de la Charente-maritime**  
Chevalier de l'Ordre National du Mrite

**Vu** le Code lectoral et notamment ses articles L. 19 et R. 7 à R. 11 ;

**Vu** le dcret du 29 juin 2017 du Prsident de la Rpublique portant nomination Monsieur Fabrice RIGOULET-ROZE, en qualit de Prfet de la Charente-Maritime ;

**Vu** l'arrt prfectoral du 28 dcembre 2018, portant nomination des membres des commissions de contrle charges de la rgularit des listeslectorales dans les communes du dpartement de la Charente- Maritime ;

**Vu** l'arrt du 9 janvier 2019 modifiant l'arrt du 28 dcembre 2018 portant nomination des membres des commissions de contrle charges de la rgularit des listeslectorales dans les communes du dpartement de la Charente- Maritime

**Vu** l'arrt du 22 mars 2019 modifiant l'arrt du 28 dcembre 2018 modifi portant nomination des membres des commissions de contrle charges de la rgularit des listeslectorales dans les communes du dpartement de la Charente- Maritime

**Vu** les propositions des maires des communes concernes ;

**Vu** les dsignations des reprsentants par les prsidents des tribunaux de grande instance du dpartement ;

38, rue Rbaumur 17017 La Rochelle cedex 01 – Tlphone : 05.46.27.43.00 – Fax : 05.46.41.10.30  
[www.charente-maritime.prf.gouv.fr](http://www.charente-maritime.prf.gouv.fr)

**Considérant** qu'il convient de modifier les désignations des membres de commissions de contrôle chargées de la régularité des listes électorales de certaines communes ;

**Sur** proposition du Secrétaire Général de la Préfecture de la Charente-Maritime ;

### **ARRETE**

**Article 1<sup>er</sup>** : Sont désignés, pour trois ans, membres des commissions de contrôle chargées de la régularité des listes électorales, les personnes dont les noms figurent dans les deux tableaux annexés au présent arrêté.

#### **Article 2 : Voies et délais de recours**

La présente décision peut être contestée devant le tribunal administratif de Poitiers dans le délai de deux mois suivant sa notification.

Ce recours peut être précédé d'un recours administratif adressé à l'auteur de la décision.

Dans ce cas, une décision expresse de refus peut être contestée auprès du tribunal administratif dans les deux mois qui suivent sa notification.

Une décision implicite de refus née du silence gardé par l'administration pendant deux mois peut également être contestée dans le délai de deux mois qui suit son intervention, auprès du tribunal administratif de Poitiers, au 15 rue de Blossac – CS 80541 – 86 020 POITIERS CEDEX ou en ligne sur l'application Télérecours (<https://www.telerecours.fr/>).

**Article 3**: Le Secrétaire Général de la préfecture de la Charente-Maritime et les maires des communes concernées sont chargés, chacun en ce qui le concerne, de l'exécution du présent arrêté qui sera publié au recueil des actes administratifs de la préfecture de la Charente-Maritime.

A La Rochelle, le 4 avril 2019

Le Préfet

Pour le Préfet et par délégation,

Le Secrétaire Général

Pierre-Emmanuel PORTHERET

## Annexe n° 1 à l'arrêté préfectoral

Composition des commissions de contrôles des communes de moins de 1 000 habitants  
et des communes de 1000 habitants et plus composées selon l'article L. 19 VII du code électoral :

ARRONDISSEMENT DE LA ROCHELLE				
	Nom de la commune	Nom du conseiller municipal	Nom du délégué désigné par le Préfet	Nom du délégué désigné par le Président du TGI
1	Saint-Christophe	Marie-Claude GROS	Colette MANGOU	Dominique BERNARD

ARRONDISSEMENT DE SAINT JEAN D'ANGELY				
	Nom de la commune	Nom du conseiller municipal	Nom du délégué désigné par le Préfet	Nom du délégué désigné par le Président du TGI
1	Saint-Hilaire de Villefranche	Ludovic DESRENTES	Christine CABAUD	Michel PAÎTRE

ARRONDISSEMENT DE SAINTES				
	Nom de la commune	Nom du conseiller municipal	Nom du délégué désigné par le Préfet	Nom du délégué désigné par le Président du TGI
1	Berneuil	Dominique FERRON	Claude DIEU	Jean-François ANGIBAUD
2	Médis	Jean-Pierre PINEAU	Jean-Noël BECHERIE	Claude MERCIER
3	Port-d'Envaux	Francis BORDET	Jean-Jacques VRILLAUD	Maguy LIMOUSIN
4	Rétaud	Michel PEROTIN	Jacques GENEAU	Daniel BERTEAU
5	Saint-Georges-des-Coteaux	Jacques CAMESCASSE	Richard HILLAIRET	Sylvette PAUMET
6	Thénac	Amélie POCHET	Philippe BOULLAUD	Nicole PIAUD
7	Trizay	Solange MARTIN	Michel BITEAU	Joël COMBEAU

ARRONDISSEMENT DE JONZAC				
	Nom de la commune	Nom du conseiller municipal	Nom du délégué désigné par le Préfet	Nom du délégué désigné par le Président du TGI
1	Bois	Sandy BLANCHET	Michel DUPIN	Michelle MARROYER
2	Chatenet	Annie SYMPHOR	Anne PITON	Abel Henry NIBERRON
3	Lonzac	Stéphany CAMUS	Laurence TALMON	Laurence TALMON

A La Rochelle, le 4 avril 2019  
Le Préfet  
Pour le Préfet et par délégation,  
Le Secrétaire Général

Pierre-Emmanuel PORTHERET





## Annexe n° 2 à l'arrêté préfectoral

Composition des commissions de contrôles des communes de 1 000 habitants et plus :

ARRONDISSEMENT DE ROCHEFORT				
	Nom de la commune	Noms des conseillers municipaux issus de la première liste	Noms des conseillers municipaux issus de la deuxième liste	Noms des conseillers municipaux issus de la troisième liste
1	Port-des-Barques	<b>Robert GAUDUCHEAU /</b> Dominique BERTHAUD / Anne WACOGNE	Marie-Jeanne BLANCHARD / Stéphanie JORE	
2	La Tremblade	Anne-Marie CHAGNOLEAU / Bernard DIERES MONPLAISIR / <b>Anne- Marie ROLLAND</b>	Maryse KURNIK	Gilles CENERINI

A La Rochelle, le 4 avril 2019

Le Préfet

Pour le Préfet et par délégation,

Le Secrétaire Général

Pierre-Emmanuel PORTHERET





# PREFECTURE DE LA CHARENTE-MARITIME

17-2019-04-11-001

Arrêté préfectoral du 11/04/2019 mettant en demeure la société **SISP** de disposer d'un réseau incendie maillé et sectionnable pour ses installations **DEFLANDRE OUEST** situées à La Rochelle.



PREFET DE LA CHARENTE-MARITIME

Préfecture  
Secrétariat Général

Direction de la Coordination et de  
l'appui territorial

Bureau de l'Environnement

**ARRETE PREFECTORAL**

**mettant en demeure la société SISP de disposer d'un  
réseau incendie maillé et sectionnable pour les  
installations exploitées sur le site « Deflandre ouest »  
à La Rochelle**

Le Préfet de la Charente-Maritime  
Chevalier de l'Ordre National du Mérite,

Vu le code de l'environnement et notamment ses articles L.171-6 à L.171-11, L.511-1 et L.514-5,

Vu l'arrêté ministériel du 3 octobre 2010 relatif au stockage en réservoirs aériens manufacturés exploités au sein d'une installation classée soumise à autorisation au titre de l'une ou plusieurs des rubriques n° 1436, 4330, 4331, 4722, 4734, 4742, 4743, 4744, 4746, 4747 ou 4748, ou pour le pétrole brut au titre de l'une ou plusieurs des rubriques n° 4510 ou 4511,

Vu l'arrêté préfectoral n°16-0799 du 19 mai 2016 autorisant la société SISP à exploiter un poste de chargement et de déchargement wagons, une nouvelle logistique kérosène et à poursuivre l'exploitation d'un dépôt de liquides inflammables, rue Marcel Deflandre (dépôt Deflandre ouest) sur la commune de La Rochelle,

Vu l'arrêté préfectoral complémentaire n° 2017-1234 du 29 juin 2017 imposant des prescriptions complémentaires à la société SISP afin de pouvoir, en cas d'indisponibilité de l'apponement Est, décharger temporairement des navires à l'apponement ouest du grand port maritime de La Rochelle,

Vu les constats effectués lors de la visite d'inspection des installations réalisée le 14 mars 2019,,

Vu le rapport de l'inspecteur de l'environnement en date du 25 mars 2019 et le projet d'arrêté préfectoral de mise en demeure transmis à l'exploitant par courrier en date du 26 mars 2019 conformément aux articles L. 171-6 et L. 514-5 du code de l'environnement ;

Vu les observations de l'exploitant formulées par courriel en date du 10 avril 2019;

CONSIDERANT que les installations exploitées par la société SISP sont classées Seveso seuil haut,

CONSIDERANT que lors de sa visite en date du 14 mars 2019, l'inspecteur de l'environnement (spécialité installations classées) a constaté que l'exploitant n'était pas en mesure de justifier que le réseau incendie est maillé et correctement sectionnable et que ces constats constituent un manquement aux dispositions de l'article 43-3-8 de l'arrêté ministériel du 3 octobre 2010 susvisé,

CONSIDERANT que l'exploitant n'a pas sollicité le recours aux moyens des services d'incendie et de secours en application du point 43-2-2 de l'arrêté ministériel du 3 octobre 2010,

CONSIDERANT que ces inobservations sont susceptibles de remettre en cause la gestion et l'efficacité des mesures de lutte en cas d'incendie des installations et qu'elles constituent un écart réglementaire,

CONSIDERANT que l'analyse de la conformité du réseau incendie par rapport au maillage et au sectionnement a déjà fait l'objet de remarques lors des visites d'inspection des 16 mai 2017 et 13 mars 2018,

CONSIDERANT qu'en application de l'article L.171-8 du code de l'environnement, il convient de mettre en demeure la société SISP de respecter les dispositions de l'article 43-3-8 de l'arrêté ministériel du 3 octobre 2010 susvisé afin d'assurer la protection des intérêts visés à l'article L. 511-1 du code de l'environnement,

Sur proposition du Secrétaire général de la préfecture de la Charente-Maritime,

## ARRETE

**Article 1** – La société SISP dont le siège social est situé quai Modéré Lombard (17026) et qui exploite un dépôt de liquides inflammables situé rue Marcel Deflandre (dépôt Deflandre ouest) sur la commune de La Rochelle **est mise en demeure** de respecter les dispositions de l'article 43-3-8 de l'arrêté ministériel du 3 octobre 2010 susvisé dans un délai de six mois à compter de la notification du présent arrêté.

**Article 2** - Dans le cas où l'une des obligations prévues à l'article 1 du présent arrêté ne serait pas satisfaite dans le délai prévu par ce même article, et indépendamment des poursuites pénales qui pourraient être engagées, il pourra être pris à l'encontre de l'exploitant les sanctions prévues à l'article L. 171-8 du code de l'environnement.

**Article 3** - Conformément à l'article L. 514-6 du code de l'environnement, la présente décision est soumise à un contentieux de pleine juridiction. Elle peut être déférée à la juridiction administrative compétente, le tribunal administratif de Poitiers, dans les délais prévus à l'article R. 514-3-1 du même code :

- par l'exploitant dans un délai de deux mois qui suivent la date de notification du présent arrêté ;
- par les tiers, personnes physiques ou morales, les communes intéressées ou leurs groupements, en raison des inconvénients ou des dangers que le fonctionnement de l'installation présente pour les intérêts mentionnés aux articles L. 211-1 et L. 511-1 du même code dans un délai de quatre mois à compter de la publication ou de l'affichage de ces décisions.

**Article 4** - Le présent arrêté sera notifié à la société SISP.

Ampliation en sera adressée :

- à M. Le Secrétaire général de la Préfecture
  - à M. Le maire de la commune de La Rochelle,
  - à la directrice régionale de l'environnement, de l'aménagement et du logement de Nouvelle-Aquitaine
- Chargés, chacun en ce qui les concerne, de l'exécution du présent arrêté.

La Rochelle, le **11 AVR. 2019**

Le Préfet,  
Pour le Préfet,  
Le Secrétaire Général,

  
Pierre-Emmanuel PORTHERET

# PREFECTURE DE LA CHARENTE-MARITIME

17-2019-04-04-004

## Arrêté préfectoral du 4 avril 2019 portant renouvellement de l'habilitation d'une entreprise privée de pompes funèbres sur la commune de BORDS

*renouvellement de l'habilitation d'une entreprise privée de pompes funèbres sur la commune de  
BORDS*

PRÉFET DE LA CHARENTE-MARITIME

Préfecture

Secrétariat général

Direction des collectivités  
et de la citoyenneté

Bureau de la réglementation générale  
et des élections

pref-legislation-funeraire@  
charente-maritime.gouv.fr

La Rochelle, le 4 avril 2019

**ARRÊTÉ**

**portant renouvellement de l'habilitation  
d'une entreprise privée de pompes funèbres**

**LE PRÉFET DE LA CHARENTE-MARITIME**  
**Chevalier de l'Ordre National du Mérite**

**VU** le décret n°95-330 du 21 mars 1995 relatif aux modalités et à la durée de l'habilitation dans le domaine funéraire;

**VU** le code général des collectivités territoriales et notamment les articles L.2223-19 à L.2223-46 et R.2223-24 à D.2223-132;

**VU** la demande de renouvellement d'habilitation présentée par Monsieur Jean-Michel BARILLOU ;

**VU** le dossier fourni à l'appui de cette demande;

**SUR** proposition du Secrétaire Général de la Préfecture de la Charente-Maritime;

**ARRETE**

**ARTICLE 1 :** L'entreprise «E.U.R.L. JEAN-MICHEL BARILLOU - MARBRERIE GRANDON » sise 29 Chemin Charlet – 17430 BORDS, représentée par Monsieur BARILLOU Jean-Michel, est habilitée à exercer sur l'ensemble du territoire national les activités funéraires suivantes :

**Jusqu'au 12 février 2025**

- la fourniture de personnel et des objets et prestations nécessaires aux obsèques, inhumations, exhumations et crémations.

**ARTICLE 2 :** Le numéro de l'habilitation est - 19 - 17 - 0054.

**ARTICLE 3 :** Tout changement dans les indications prévues à l'article R.2223-57 du code général des collectivités territoriales doit être déclaré dans un délai de 2 mois auprès du représentant de l'Etat ayant délivré l'habilitation.

.../...




**ARTICLE 4 :** La présente habilitation peut être suspendue pour une durée maximum d'un an ou retirée, après mise en demeure, par le représentant de l'État dans le département où les faits auront été constatés, pour les motifs suivants :

- non-respect des dispositions du code général des collectivités territoriales auxquelles sont soumises les régies, les entreprises ou associations habilitées conformément à l'article L.2223-23;
- non exercice ou cessation d'exercice des activités au titre desquelles elle a été délivrée,
- atteinte à l'ordre public ou danger pour la salubrité publique.

Dans le cas d'un délégataire, le retrait de l'habilitation entraîne la déchéance des délégations.

**ARTICLE 5 :** Le Secrétaire Général de la Préfecture de la Charente-Maritime est chargé de l'exécution du présent arrêté qui sera publié au recueil des actes administratifs de la Préfecture de la Charente-Maritime et dont une copie sera adressée au Maire de BORDS.

**LE PRÉFET**  
Pour le Préfet  
et par délégation  
**Le Secrétaire Général**

  
**Pierre-Emmanuel PORTHERET**



PRÉFET DE LA CHARENTE-MARITIME

Préfecture

Secrétariat général

Direction des collectivités  
et de la citoyenneté

Bureau de la réglementation générale  
et des élections

pref-legislation-funeraire@  
charente-maritime.gouv.fr

La Rochelle, le 4 avril 2019

LE PRÉFET DE LA CHARENTE-MARITIME

ATTESTE

Que l'Entreprise « E.U.R.L. JEAN-MICHEL BARILLOU – MARBRERIE GRANDON »  
sise, 29 Chemin Charlet – 17430 BORDS, représentée par Monsieur BARILLOU Jean-  
Michel, est habilitée à exercer sur l'ensemble du territoire national les activités funéraires  
suivantes :

Jusqu'au 12 février 2025

- la fourniture de personnel et des objets et prestations nécessaires aux obsèques,  
inhumations, exhumations et crémations.

La présente attestation est délivrée pour valoir ce que de droit.

La présente habilitation est délivrée sous le numéro - 19 - 17 - 0054.

LE PRÉFET,  
Pour le Préfet  
et par délégation  
Le Secrétaire Général

  
Pierre-Emmanuel PORTHÉRET



# PREFECTURE DE LA CHARENTE-MARITIME

17-2019-04-05-005

Arrêté préfectoral du 5 avril 2019 portant renouvellement  
de l'habilitation d'un établissement secondaire d'une  
entreprise privée de pompes funèbres sur la commune de

*renouvellement de l'habilitation d'un établissement secondaire d'une entreprise privée de pompes  
funèbres sur la commune de NIEUL SUR MER*

PRÉFET DE LA CHARENTE-MARITIME

Préfecture  
Secrétariat général  
Direction des collectivités  
et de la citoyenneté  
Bureau de la réglementation  
générale et des Elections  
pref-legislation-funeraire@  
charente-maritime.gouv.fr

La Rochelle, le 5 avril 2019

**ARRÊTÉ**  
**portant renouvellement de l'habilitation**  
**d'un établissement secondaire**  
**d'une entreprise privée de pompes funèbres**

**LE PRÉFET DE LA CHARENTE-MARITIME**  
**Chevalier de l'Ordre National du Mérite**

**VU** le code général des collectivités territoriales et notamment les articles L.2223-19 à L.2223-46 et R.2223-24 à D.2223-132;

**VU** la demande de renouvellement d'habilitation présentée par Monsieur ROBIN Matthieu;

**VU** le dossier fourni à l'appui de cette demande;

**SUR** proposition du Secrétaire Général de la Préfecture de la Charente-Maritime;

**Arrête**

**ARTICLE 1** : L'établissement secondaire « SARL POMPES FUNEBRES ROBIN » situé 2 rue des Wagonnets – 17137 NIEUL SUR MER, de l'entreprise principale « SARL POMPES FUNEBRES ROBIN » dont le siège social est situé les 4 Routes – 85770 VIX, représenté par Monsieur ROBIN Matthieu, est habilité à exercer sur l'ensemble du territoire national les activités funéraires suivantes :

**Jusqu'au 5 avril 2020**

- l'organisation des obsèques,
- le transport de corps avant mise en bière
- le transport de corps après mise en bière,
- la fourniture des housses, des cercueils et de leurs accessoires intérieurs et extérieurs ainsi que des urnes cinéraires,
- la fourniture des corbillards,
- la fourniture des voitures de deuil,
- la fourniture de personnel et des objets et prestations nécessaires aux obsèques, inhumations, exhumations et crémations.

**ARTICLE 2** : Le numéro de l'habilitation est **19- 17 -0128**.

**ARTICLE 3** : Tout changement dans les indications prévues à l'article R.2223-57 du code général des collectivités territoriales doit être déclaré dans un délai de 2 mois auprès du représentant de l'Etat ayant délivré l'habilitation.


**ARTICLE 4 :** La présente habilitation peut être suspendue pour une durée maximum d'un an ou retirée, après mise en demeure, par le représentant de l'État dans le département où les faits auront été constatés, pour les motifs suivants :

- non-respect des dispositions du code général des collectivités territoriales auxquelles sont soumises les régies, les entreprises ou associations habilitées conformément à l'article L.2223-23;
- non exercice ou cessation d'exercice des activités au titre desquelles elle a été délivrée,
- atteinte à l'ordre public ou danger pour la salubrité publique.

Dans le cas d'un délégué, le retrait de l'habilitation entraîne la déchéance des délégations.

**ARTICLE 5 :** Le Secrétaire Général de la Préfecture de la Charente-Maritime est chargé de l'exécution du présent arrêté qui sera publié au recueil des actes administratifs de la Préfecture de la Charente-Maritime et dont une copie sera adressée au Maire de NIEUL SUR MER.

LE PRÉFET  
Pour le Préfet  
et par délégation  
Le Secrétaire Général



Pierre-Emmanuel PORTHERET



## PRÉFET DE LA CHARENTE-MARITIME

Préfecture  
Secrétariat général  
Direction des collectivités  
et de la citoyenneté  
Bureau de la réglementation  
générale et des Elections  
  
pref-legislation-funeraire@  
charente-maritime.gouv.fr

La Rochelle, le 5 avril 2019

### LE PRÉFET DE LA CHARENTE-MARITIME

#### ATTESTE

Que l'établissement secondaire « SARL POMPES FUNEBRES ROBIN » sis 2 rue des Wagonnets – 17137 NIEUL SUR MER, de l'entreprise principale « SARL POMPES FUNEBRES ROBIN » dont le siège social est situé 1es 4 routes – 85770 VIX, représenté par Monsieur ROBIN Matthieu, est habilité à exercer sur l'ensemble du territoire national les activités funéraires suivantes :

#### Jusqu'au 5 avril 2020

- l'organisation des obsèques,
- le transport de corps avant mise en bière
- le transport de corps après mise en bière,
- la fourniture des housses, des cercueils et de leurs accessoires intérieurs et extérieurs ainsi que des urnes cinéraires,
- la fourniture des corbillards,
- la fourniture des voitures de deuil,
- la fourniture de personnel et des objets et prestations nécessaires aux obsèques, inhumations, exhumations et crémations.

La présente attestation est délivrée pour valoir ce que de droit.

La présente habilitation est délivrée sous le numéro 19- 17 -0128.

LE PRÉFET  
Pour le Préfet  
et par délégation  
Le Secrétaire Général

Pierre-Emmanuel PORTHERET





# PREFECTURE DE LA CHARENTE-MARITIME

17-2019-04-08-001

Arrêté préfectoral mettant en demeure la société MULOT à La Tremblade de respecter les dispositions de l'arrêté préfectoral du 21/04/2010 portant sur les rejets de substances dangereuses de l'établissement dans le milieu aquatique et fixant les modalités de surveillance et de déclaration de ces rejets dans l'eau.



PRÉFET DE LA CHARENTE-MARITIME

Préfecture

**ARRÊTÉ**

Secrétariat général  
Direction de la coordination et de  
l'appui territorial

Bureau de l'environnement

**mettant en demeure la société MULOT à La Tremblade** de respecter les dispositions de l'arrêté préfectoral du 21/04/2010 portant sur les rejets de substances dangereuses de l'établissement dans le milieu aquatique et fixant les modalités de surveillance et de déclaration de ces rejets dans l'eau.

Le préfet du département de Charente-Maritime,  
Chevalier de l'Ordre National du Mérite,

**Vu** le Code de l'Environnement ;

**Vu** l'arrêté préfectoral du 21 janvier 2010 modifié autorisant la société MULOT à exercer ses activités relevant de la nomenclature des installations classées pour la protection de l'environnement sur le territoire de la commune de La Tremblade ;

**Vu** l'arrêté préfectoral du 21 avril 2010 portant sur les rejets de substances dangereuses de l'établissement dans le milieu aquatique et fixant les modalités de surveillance et de déclaration de ces rejets dans l'eau ;

**Vu** l'article 3 de l'arrêté préfectoral du 21 avril 2010 susvisé qui stipule que l'exploitant doit mettre en œuvre un programme de surveillance au(x) point(s) de rejet de l'établissement ;

**Vu** le rapport de l'inspecteur de l'environnement en date du 21 mars 2019;

**Vu** l'absence de réponse de l'exploitant à la transmission du rapport ;

**Considérant** la nécessité d'évaluer qualitativement et quantitativement par une surveillance périodique les rejets des substances dangereuses dans l'eau issus du fonctionnement de l'établissement au titre des installations classées pour la protection de l'environnement afin de proposer le cas échéant des mesures de réduction ou de suppression adaptées ;

**Considérant** que le non respect de l'article 3 de l'arrêté du 21 avril 2010 susvisé ne permettent pas de statuer sur la qualité des rejets de l'établissement et de proposer le cas échéant des mesures de réduction ou de suppression adaptées;

**Considérant** que face à ce manquement, il convient de faire application des dispositions de l'article L. 171-8 du code de l'environnement en mettant en demeure la société MULOT de respecter les dispositions de l'article 3 de l'arrêté du 21 avril 2010 susvisé , afin d'assurer la protection des intérêts visés à l'article L. 511-1 du code de l'environnement ;

Sur proposition du secrétaire général de la préfecture de Charente-Maritime

## ARRETE

### Article 1 - Champ de la mise en demeure

La société MULOT est tenue de se conformer aux dispositions suivantes de l'arrêté du 21 avril 2010 susvisé :

- l'exploitant met en œuvre le programme de surveillance au(x) point(s) de rejet de l'établissement et notifie à l'inspection des installations classées le choix de l'organisme choisi pour procéder aux prélèvements et aux analyses du programme de surveillance initiale conformément à l'article 3.1,

**délai : 2 mois maximum à partir de la notification du présent arrêté.**

- l'exploitant fournit à l'inspection des installations classées un rapport de synthèse des résultats de surveillance conforme aux exigences de l'article 3.2.

**délai : 8 mois maximum à partir de la notification du présent arrêté.**

**Article 2** - Dans le cas où l'une des obligations prévues à l'article 1 du présent arrêté ne serait pas satisfaite, dans le délai prévu par ce même article et indépendamment des poursuites pénales qui pourraient être engagées, il pourra être pris à l'encontre de l'exploitant les sanctions prévues à l'article L. 171-8 du code de l'environnement.

**Article 3** - Conformément à l'article L.514-6 du code de l'environnement, la présente décision est soumise à un contentieux de pleine juridiction. Elle peut être déférée à la juridiction administrative compétente, le tribunal administratif de Poitiers, dans les délais prévus à l'article R.514-3-1 du même code :

- par l'exploitant dans un délai de deux mois qui suivent la date de notification du présent arrêté ;

- par les tiers, personnes physiques ou morales, les communes intéressées ou leurs groupements, en raison des inconvénients ou des dangers que le fonctionnement de l'installation présente pour les intérêts mentionnés aux articles L.211-1 et L.511-1 du même code dans un délai de quatre mois à compter de la publication ou de l'affichage de ces décisions.

**Article 4** - Le présent arrêté sera notifié à la société MULOT et publié au recueil des actes administratifs du département de Charente-Maritime.

Ampliation en sera adressée :

- Monsieur le sous-préfet de ROCHEFORT
- au maire de La Tremblade
- au directeur régional de l'environnement, de l'aménagement et du logement

Chargés, chacun en ce qui les concerne, de l'exécution du présent arrêté.

La Rochelle, le

**- 8 AVR. 2019**

Le préfet,  
Pour le préfet et par délégation  
Le secrétaire général,

Pierre-Emmanuel PORTHERET

UT17 - DIRECTION REGIONALE ENTREPRISE  
CONCURRENCE CONSOMMATION TRAVAIL  
EMPLOI

17-2019-04-10-002

Récépissé de déclaration d'un organisme de services à la  
personne LAISNE Sophie  
N° 492359310



Liberté • Égalité • Fraternité

RÉPUBLIQUE FRANÇAISE

PRÉFET DE CHARENTE-MARITIME

DIRECTION RÉGIONALE DES ENTREPRISES,  
DE LA CONCURRENCE, DE LA CONSOMMATION,  
DU TRAVAIL ET DE L'EMPLOI DE  
NOUVELLE-AQUITAINE  
UNITÉ DÉPARTEMENTALE DE CHARENTE-MARITIME

**Récépissé de déclaration 28.2019  
d'un organisme de services à la personne  
enregistré sous le N° SAP492359310**

Vu le code du travail et notamment les articles L.7231-1 à L.7233-2, R.7232-16 à R.7232-22, D.7231-1 et D.7233-1 à D.7233-5;

**Le préfet de Charente-Maritime**

**Chevalier de l'Ordre National du Mérite**

**Constate :**

Qu'une déclaration d'activités de services à la personne a été déposée auprès de la DIRECCTE - unité départementale de Charente-Maritime le 29 mars 2019 par Madame Sophie LAISNE en qualité de micro-entrepreneur, pour l'organisme LAISNE Sophie dont l'établissement principal est situé 1 impasse du blanc 17600 ST ROMAIN DE BENET et enregistré sous le N° SAP492359310 pour les activités suivantes :

**Activité relevant uniquement de la déclaration (mode prestataire) :**

- Soutien scolaire ou cours à domicile

Toute modification concernant les activités exercées devra faire l'objet d'une déclaration modificative préalable.

Sous réserve d'être exercées à titre exclusif, ces activités ouvrent droit au bénéfice des dispositions des articles L.7233-2 du code du travail et L.241-10 du code de la sécurité sociale dans les conditions prévues par ces articles.

Les effets de la déclaration courent à compter du jour du dépôt de la déclaration sous réserve des dispositions de l'article R.7232-18 du code du travail.

Le présent récépissé n'est pas limité dans le temps.

L'enregistrement de la déclaration peut être retiré dans les conditions fixées aux articles R.7232-20 à R.7232-22 du code du travail.

Le présent récépissé sera publié au recueil des actes administratifs de la préfecture.

Fait à La Rochelle, le 10 avril 2019

Pour le Préfet et par subdélégation,  
l'attaché d'administration hors classe,  
Adjoint chargé de l'emploi,

Paul-Henri JUTANT

UT17 - DIRECTION REGIONALE ENTREPRISE  
CONCURRENCE CONSOMMATION TRAVAIL  
EMPLOI

17-2019-04-10-001

Récépissé de déclaration d'un organisme de services à la  
personne BROCCO Philippe  
N° 482147279





Liberté • Égalité • Fraternité

RÉPUBLIQUE FRANÇAISE

PRÉFET DE CHARENTE-MARITIME

DIRECTION RÉGIONALE DES ENTREPRISES,  
DE LA CONCURRENCE, DE LA CONSOMMATION,  
DU TRAVAIL ET DE L'EMPLOI DE  
NOUVELLE-AQUITAINE  
UNITÉ DÉPARTEMENTALE DE CHARENTE-MARITIME

**Récépissé de déclaration 29.2019  
d'un organisme de services à la personne  
enregistré sous le N° SAP482147279**

Vu le code du travail et notamment les articles L.7231-1 à L.7233-2, R.7232-16 à R.7232-22, D.7231-1 et D.7233-1 à D.7233-5;

**Le préfet de Charente-Maritime**

**Chevalier de l'Ordre National du Mérite**

**Constate :**

Qu'une déclaration d'activités de services à la personne a été déposée auprès de la DIRECCTE - unité départementale de Charente-Maritime le 15 octobre 2018 par Monsieur Philippe BROCCO en qualité de micro-entrepreneur, dont l'établissement principal est situé 12 rue du ruisseau Le Mur 17250 STE GEMME et enregistré sous le N° SAP482147279 pour l'activité suivante :

**Activité relevant uniquement de la déclaration (mode prestataire) :**

- Petits travaux de jardinage

Toute modification concernant les activités exercées devra faire l'objet d'une déclaration modificative préalable.

Sous réserve d'être exercées à titre exclusif, ces activités ouvrent droit au bénéfice des dispositions des articles L.7233-2 du code du travail et L.241-10 du code de la sécurité sociale dans les conditions prévues par ces articles.

Les effets de la déclaration courent à compter du jour du dépôt de la déclaration sous réserve des dispositions de l'article R.7232-18 du code du travail.

Le présent récépissé n'est pas limité dans le temps.

L'enregistrement de la déclaration peut être retiré dans les conditions fixées aux articles R.7232-20 à R.7232-22 du code du travail.

Le présent récépissé sera publié au recueil des actes administratifs de la préfecture.

Fait à La Rochelle, le 10 avril 2019

Pour le Préfet et par subdélégation,  
l'attaché d'administration hors classe,  
Adjoint chargé de l'emploi,

Paul-Henri JUTANT

UT17 - DIRECTION REGIONALE ENTREPRISE  
CONCURRENCE CONSOMMATION TRAVAIL  
EMPLOI

17-2019-04-10-003

Récépissé de déclaration d'un organisme de services à la  
personne VERDIER Charlotte  
N° 824190771





PRÉFET DE CHARENTE-MARITIME

DIRECTION RÉGIONALE DES ENTREPRISES,  
DE LA CONCURRENCE, DE LA CONSOMMATION,  
DU TRAVAIL ET DE L'EMPLOI DE  
NOUVELLE-AQUITAINE  
UNITÉ DÉPARTEMENTALE DE CHARENTE-MARITIME

**Récépissé de déclaration 30.2019  
d'un organisme de services à la personne  
enregistré sous le N° SAP824190771**

Vu le code du travail et notamment les articles L.7231-1 à L.7233-2, R.7232-16 à R.7232-22, D.7231-1 et D.7233-1 à D.7233-5;

**Le Préfet de Charente-Maritime**

**Chevalier de l'Ordre National du Mérite**

**Constate :**

Qu'une déclaration d'activités de services à la personne a été déposée auprès de la DIRECCTE - unité départementale de Charente-Maritime le 4 avril 2019 par Mademoiselle Charlotte VERDIER en qualité de micro-entrepreneur, pour l'organisme Services10sept dont l'établissement principal est situé 2 rue des roses La Chancrière 17430 BORDS et enregistré sous le N° SAP824190771 pour les activités suivantes :

**Activités relevant uniquement de la déclaration (mode prestataire) :**

- Entretien de la maison et travaux ménagers

Toute modification concernant les activités exercées devra faire l'objet d'une déclaration modificative préalable.

Sous réserve d'être exercées à titre exclusif, ces activités ouvrent droit au bénéfice des dispositions des articles L.7233-2 du code du travail et L.241-10 du code de la sécurité sociale dans les conditions prévues par ces articles.

Les effets de la déclaration courent à compter du jour du dépôt de la déclaration sous réserve des dispositions de l'article R.7232-18 du code du travail.

Le présent récépissé n'est pas limité dans le temps.

L'enregistrement de la déclaration peut être retiré dans les conditions fixées aux articles R.7232-20 à R.7232-22 du code du travail.

Le présent récépissé sera publié au recueil des actes administratifs de la préfecture.

Fait à La Rochelle, le 10 avril 2019

Pour le Préfet et par subdélégation,  
l'attaché d'administration hors classe,  
Adjoint chargé de l'emploi,

Paul-Henri JUTANT