

ETAT DES MILIEUX AQUATIQUES

Réunion technique du bassin de La Boutonne

ONDE

31 stations suivies

La Boutonne

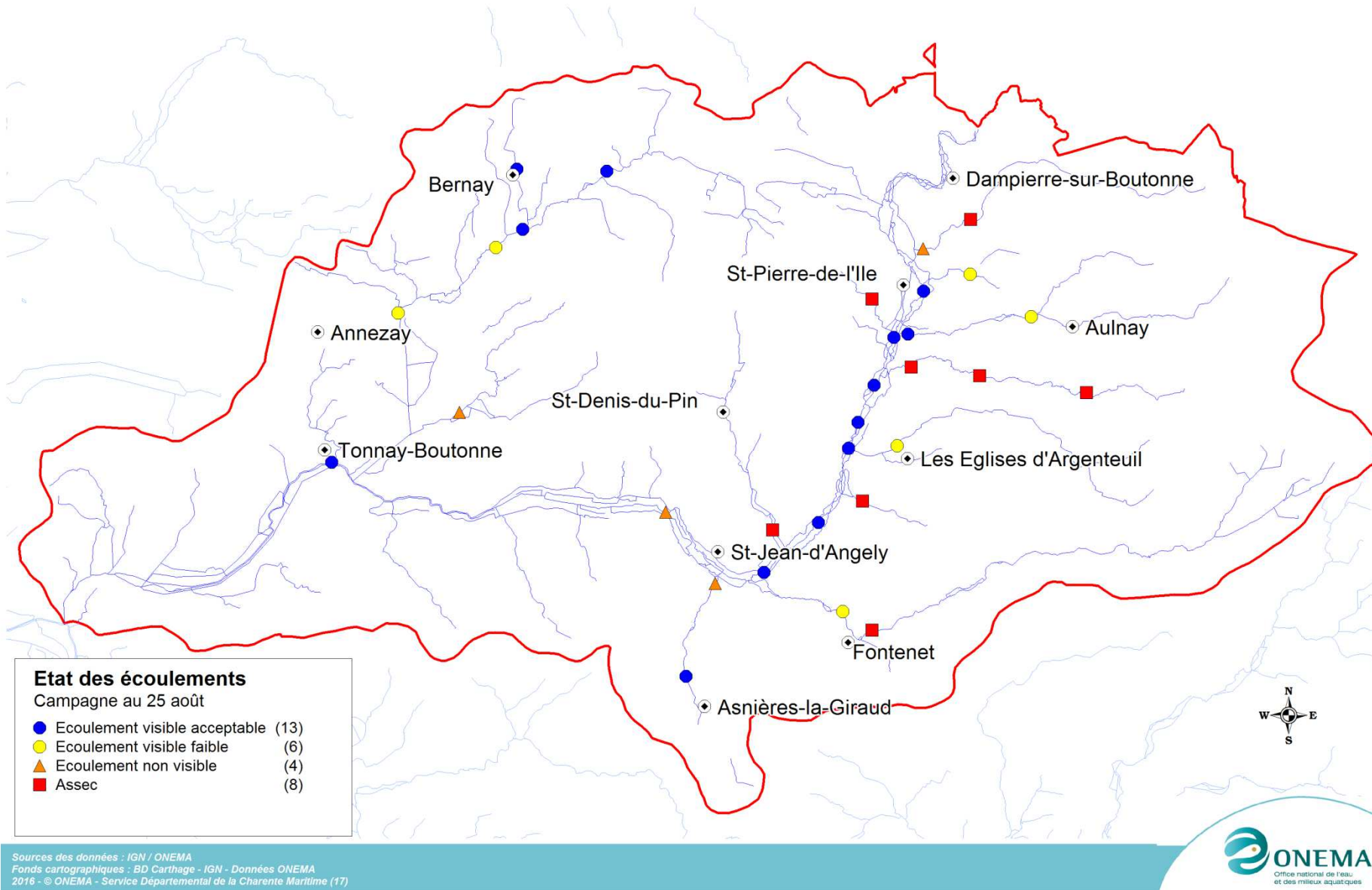
(Le Roi, Le Vau, Le Bataillé, La Brédoire, La Saudrenne, Le Pouzat, Le Loubat, La Nie, Le Padôme, Le Fragne)

La Trézence

La Soie, Le Sureau

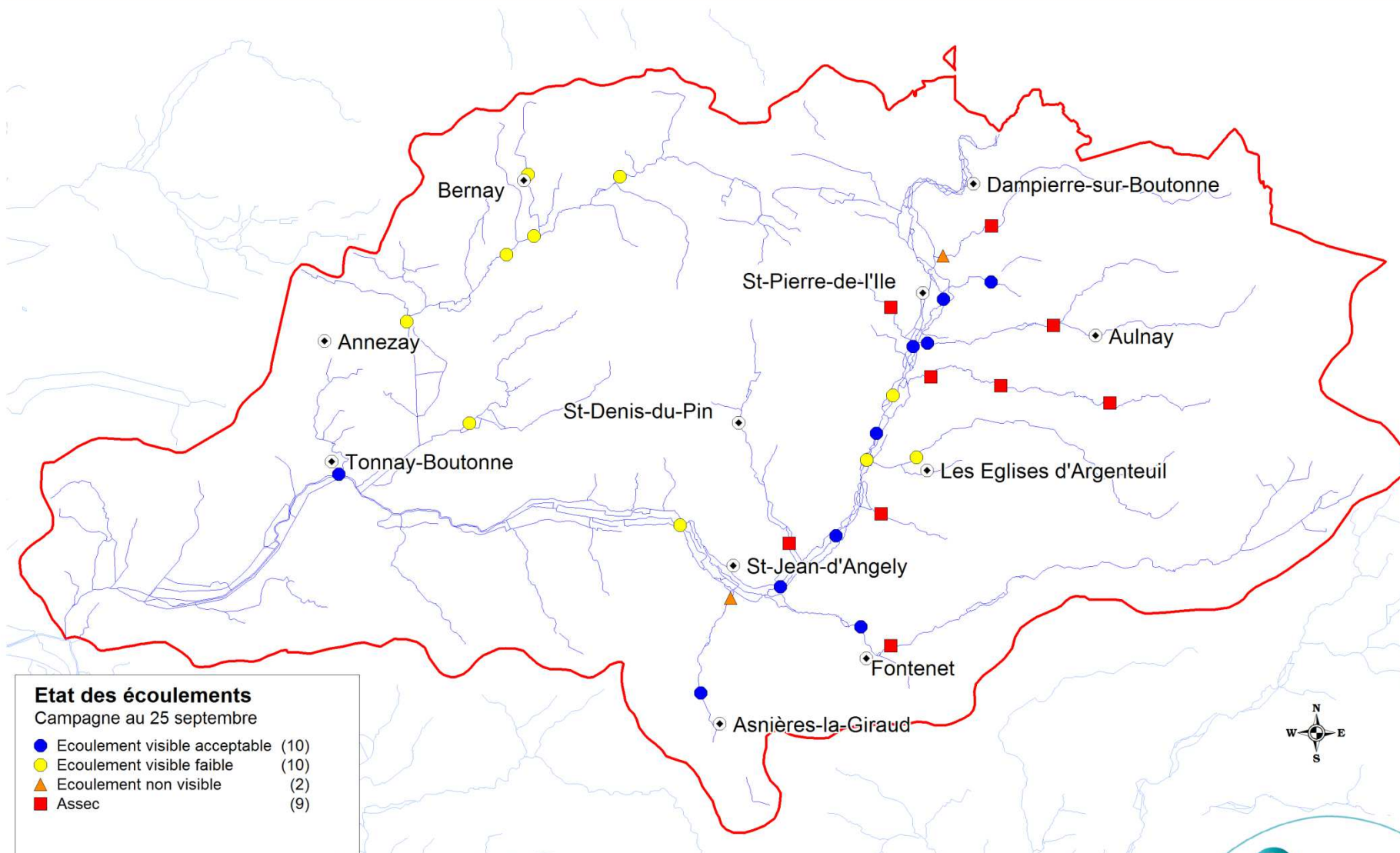
Observatoire National Des Etiages (ONDE) - Charente -Maritime (17)

Bassin de la Boutonne -- Suivi usuel - Année 2016



Observatoire National Des Etiages (ONDE) - Charente -Maritime (17)

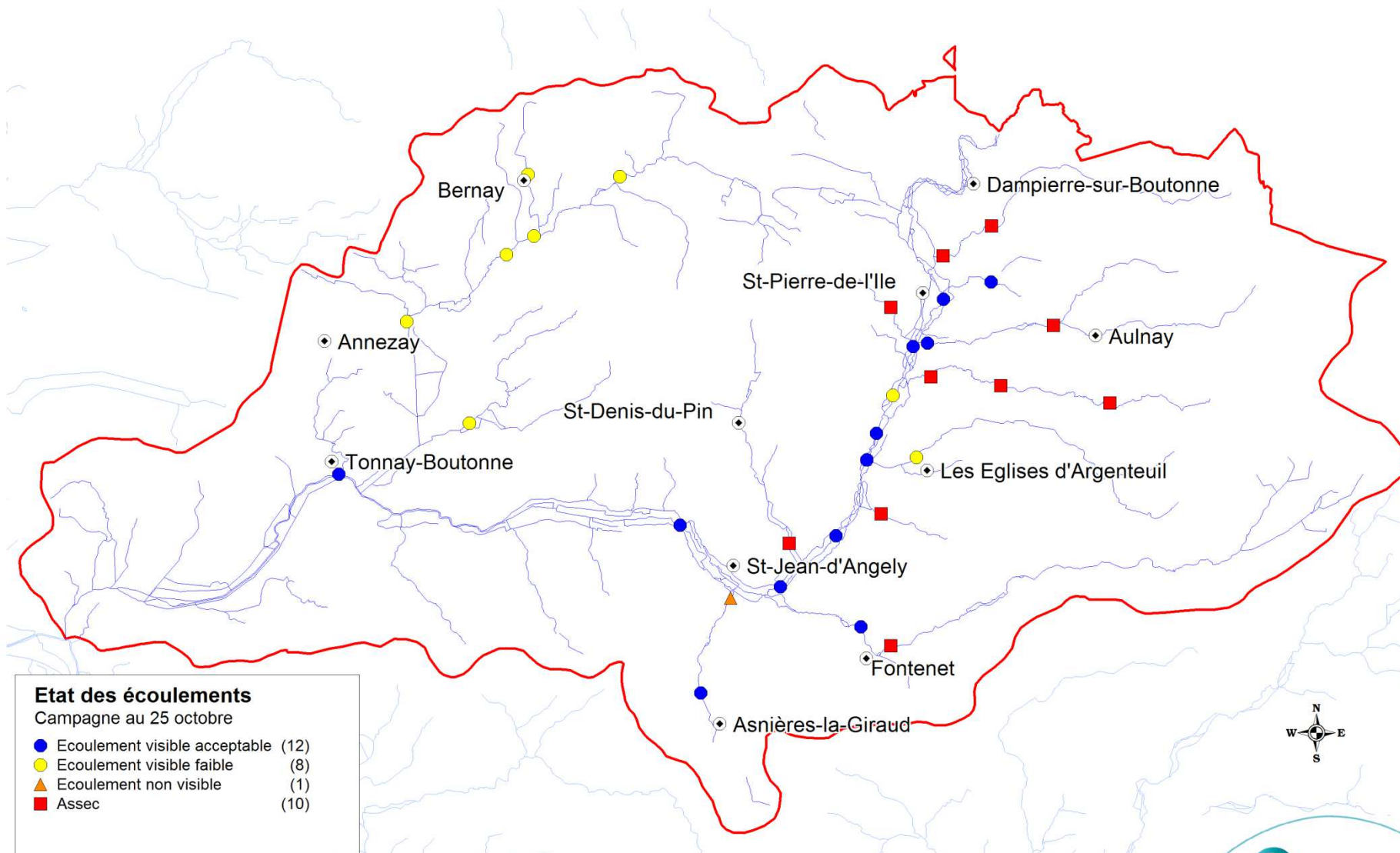
Bassin de la Boutonne -- Suivi usuel - Année 2016



Sources des données : IGN / ONEMA
Fonds cartographiques : BD Carthage - IGN - Données ONEMA
2016 - © ONEMA - Service Départemental de la Charente Maritime (17)

Observatoire National Des Etiages (ONDE) - Charente -Maritime (17)

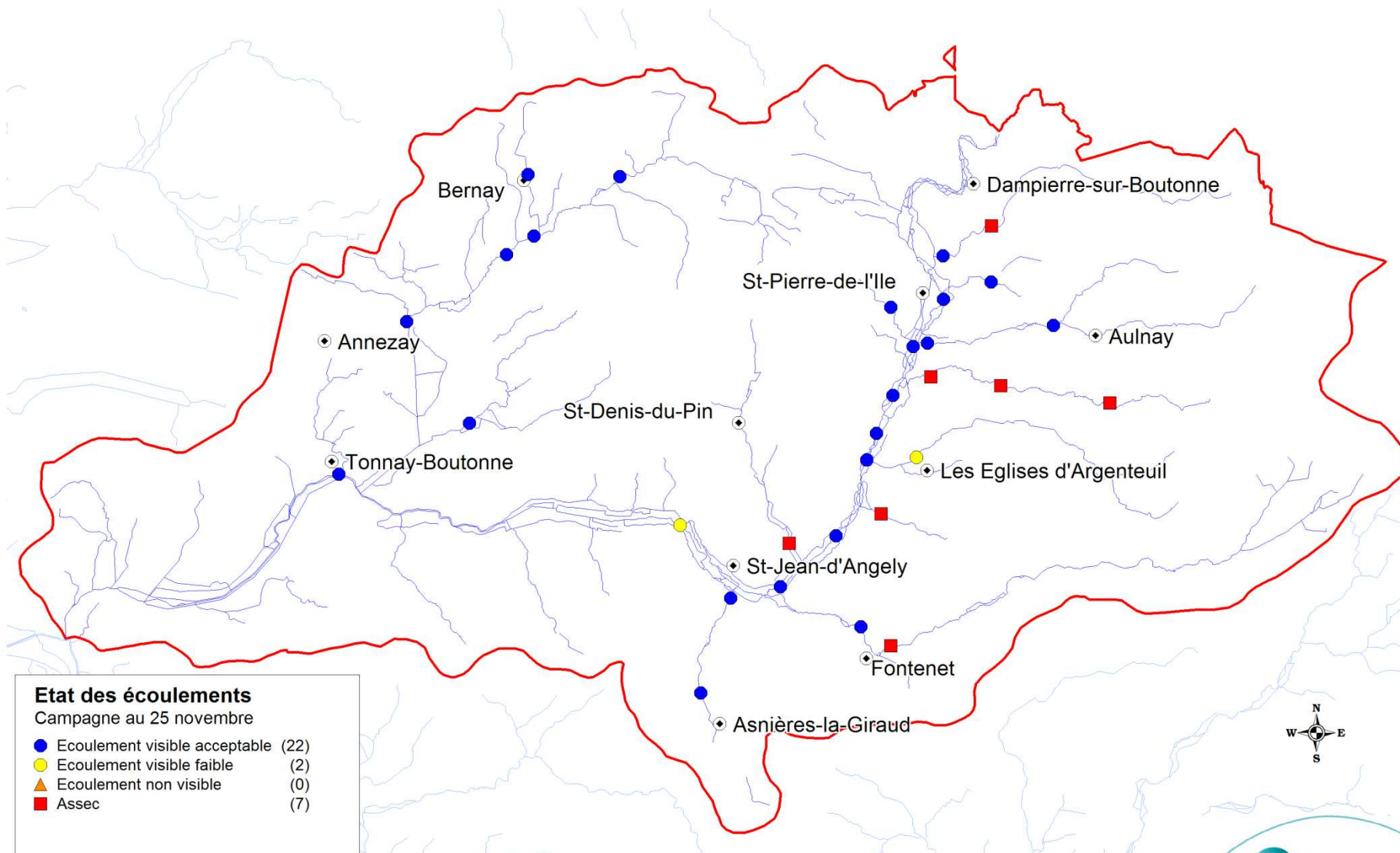
Bassin de la Boutonne -- Suivi Complémentaire - Année 2016



Sources des données : IGN / ONEMA
Fonds cartographiques : BD Carthage - IGN - Données ONEMA
2016 - © ONEMA - Service Départemental de la Charente Maritime (17)

Observatoire National Des Etiages (ONDE) - Charente -Maritime (17)

Bassin de la Boutonne -- Suivi Complémentaire - Année 2016



Situation sur les 12 dernières années

