

Récapitulatif


Vous venez de déposer un dossier de demande de déclaration ICPE concernant le projet GROLLET Louison sur la commune principale de l'AIOT Les Essarts 17400 LES EGLISES D ARGENTEUIL.

La référence de votre dossier est A-3-FVCM4GNYP et concerne une demande de type "une déclaration initiale"

Ce numéro et ce code postal vous seront nécessaires pour déposer les éventuels compléments et pièces de procédure que sollicitera l'administration.

Votre dossier a été transmis le 04/01/2023 à 11h22 au(x) service(s) concerné(s) par votre démarche.

Vous allez recevoir dans quelques instants, à l'adresse ci-dessous, un message de confirmation de transmission de votre dossier :



1 - Type de déclaration

Identification et orientation de la demande

Votre demande concerne : **une déclaration initiale**

Numéro d'AIOT : **Je ne connais pas mon numéro d'AIOT**

Service instructeur : **La D(R)EAL ou la DRIEAT**

Conditions d'engagement du déclarant

- **Je m'engage à ce que les fichiers déposés comprennent les informations réglementaires requises, dont les références sont rappelées pour chaque dépôt de fichier tout au long de la téléprocédure.**
- **Je m'engage à prendre connaissance et à respecter les prescriptions générales ministérielles applicables à chaque rubrique de la nomenclature des installations classées, consultables sur le site <https://aida.ineris.fr/>**
- **Je prends note que tous les plans réglementaires sont déposés en fin de la téléprocédure.**

- En initiant le dépôt de mon dossier via la téléprocédure, je m'engage à déposer les compléments ainsi que les pièces de procédures (attestation de mise en sécurité, ...) sur Service-public.fr



2 - Déclarant

Déclarant

Pétitionnaire ou mandataire : **Déclarant**

Personne physique

Anonymisation des données : **Oui**

A large rectangular area that has been redacted with a light gray background, obscuring the name and other identifying information of the declarant.A smaller rectangular area that has been redacted with a light gray background, likely containing a contact number or email address.

Le nom de la personne, physique ou morale, qui exerce une activité soumise à la réglementation relative aux ICPE est une information regardée comme nécessaire à l'information du public, publié sans anonymisation en application des dispositions du 3° de l'article D312-1-3 du code des relations entre le public et l'administration.

Toutefois, si sa publication fait craindre des représailles ou est susceptible de porter atteinte à la sécurité publique ou à la sécurité des personnes, l'exploitant personne physique peut demander que la donnée ne soit pas mise en ligne au titre de l'application du d) de l'article L311-5 du code des relations entre le public et l'administration.


Adresse en France

9 Rue Barberouge 9 Rue Barberouge

9 Rue Barberouge

17400 LES EGLISES D ARGENTEUIL

Adresse électronique d'échange avec l'administration

A rectangular area that has been redacted with a light gray background, likely containing an email address for electronic exchange with the administration.

3 - Description de l'installation

Nom de l'installation : **GROLLET Louison**

Description des activités :

Activité de Vinification

Sur le site de l'installation, vous exploitez déjà au moins :

Une installation classée relevant du régime d'autorisation : **NON**

Une installation classée relevant du régime d'enregistrement : **NON**

Une installation classée relevant du régime de déclaration : **NON**

Déclaration distincte à l'occasion d'une demande d'autorisation environnementale : **NON**

4 - Localisation

Localisation de l'installation

Rue Canette

Les Essarts

17400 LES EGLISES D ARGENTEUIL

X : 434490

Y : 6547276

Projection : Lambert 93

Le déclarant joint à la déclaration les plans suivants :

- Un plan de situation du cadastre à jour dans un rayon de 100m
- Un plan d'ensemble à jour à l'échelle de 1/200 au minimum, accompagné de légendes et descriptions permettant de se rendre compte des dispositions matérielles de l'installation et indiquant l'affectation, jusqu'à 35 mètres au moins de celle-ci, des constructions et terrains avoisinants ainsi que les points d'eau, canaux, cours d'eau et réseaux enterrés (un plan jusqu'au 1/1000 est admis sous réserve que les éléments précités restent lisibles).

5 - Activité du site

Permis de construire

La mise en oeuvre de l'installation nécessite-t-elle un permis de construire ? **NON**

Tableau des rubriques des activités

Rubrique	Alinéa	Libellé des rubriques	Quantité totale	Régime	Précisions
2251	B-2	Préparation, conditionnement de vins	Capacité de production 1800 hL/an	D	

6 - Mode d'exploitation

Modes et conditions d'utilisation, d'épuration et d'évacuation des eaux résiduaires, effluents et des émanations de toute nature

Est-il prévu un prélèvement d'eau pour l'exploitation de l'installation classée ? **NON**

Est-il prévu des rejets d'eaux résiduaires issues de l'exploitation de l'installation ? **NON**

Est-il prévu un épandage ? **NON**

Est-il prévu des rejets à l'atmosphère ? **NON**

Elimination des déchets et résidus de l'exploitation

Précision sur les types de déchets et résidus issus de l'exploitation et la filière de valorisation ou d'élimination :

Eaux usées

La collecte des déchets s'effectuera-t-elle par le service public de gestion des déchets ? **NON**

Disposition en cas de sinistre

Prise d'eau sur le réseau incendie : **OUI**

Précisions sur les moyens de secours et de protection dont dispose le déclarant :

Forage + installation irrigation à proximité

Natura 2000

L'installation est-elle soumise à évaluation des incidences Natura 2000 ? **NON**

Prescriptions applicables

Je confirme avoir pris connaissance des prescriptions générales applicables aux activités objet de la présente déclaration et notamment des éventuelles distances d'éloignement qui s'imposent pour l'implantation de l'installation.

Effectuer une demande de modification de certaines prescriptions applicables à l'installation : **NON**

Clause filet

Cette déclaration initiale DICPE est-elle la première autorisation ou déclaration déposée sur le projet ?

Oui

L'installation ne peut ni être mise en service, ni exploitée dans les 15 jours suivant la délivrance de la preuve de dépôt de la déclaration initiale (R. 512-48 alinea 2 du code de l'environnement)

7 - Pièces justificatives

Un plan de situation du cadastre à jour dans un rayon de 100 m :

Cadastre Les Essarts.pdf

Un plan d'ensemble à jour à une échelle minimale de 1/200 :

Plan d'ensemble.png