







Occupation de l'espace agricole sur la base des déclarations PAC 2007.
Représentation de la culture dominante de l'îlot et association des groupes de cultures.

Légende

-  CEREALES
-  DIVERS
-  MAIS
-  OLEO-PROTEAGINEUX
-  SURFACE EN HERBE
-  VIGNES

échelle 1/635 000